

villach

Lageplan zur Flächenwidmungsplanänderung

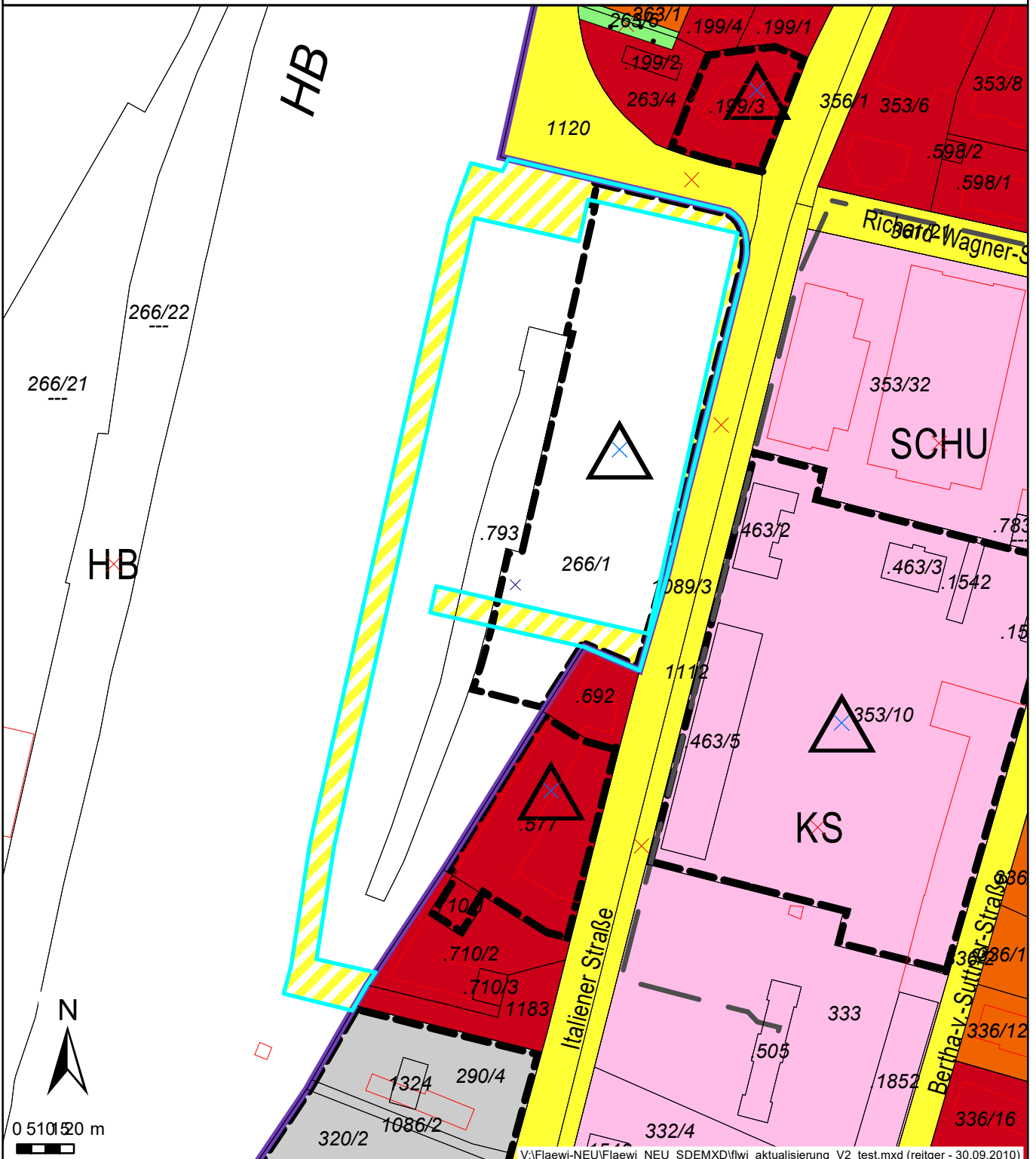
Zahl: 7b/2024 Datum: 22.08.2024 Maßstab: 1:2.000

Werber: ÖBB-Immobilienmanagement GmbH

Stadtplanung

Katastralgemeinde:	75454 Villach	Von Aufschließungsgebiet:	Nein
Kundmachung:	29.09.2025 - 27.10.2025	In Aufschließungsgebiet:	Nein
Gemeinderatsbeschluss:	28.11.2025	Gesamtfläche der Umwidmung m ² :	5207
Von Widmung:	Ersichtlichmachung - Haupt-, Nebenbahn, Anschlussbahn, Materialbahn - Hauptbahn Bestand		
In Widmung:	Verkehrsfläche - Verkehrsfläche in der Gemeinde - allgemeine Verkehrsfläche		
Grundstück(e) (Gesamtfläche m ² Umwidmungsfläche m ²):	266/1 (183714 5093), .793 (2445 114)		

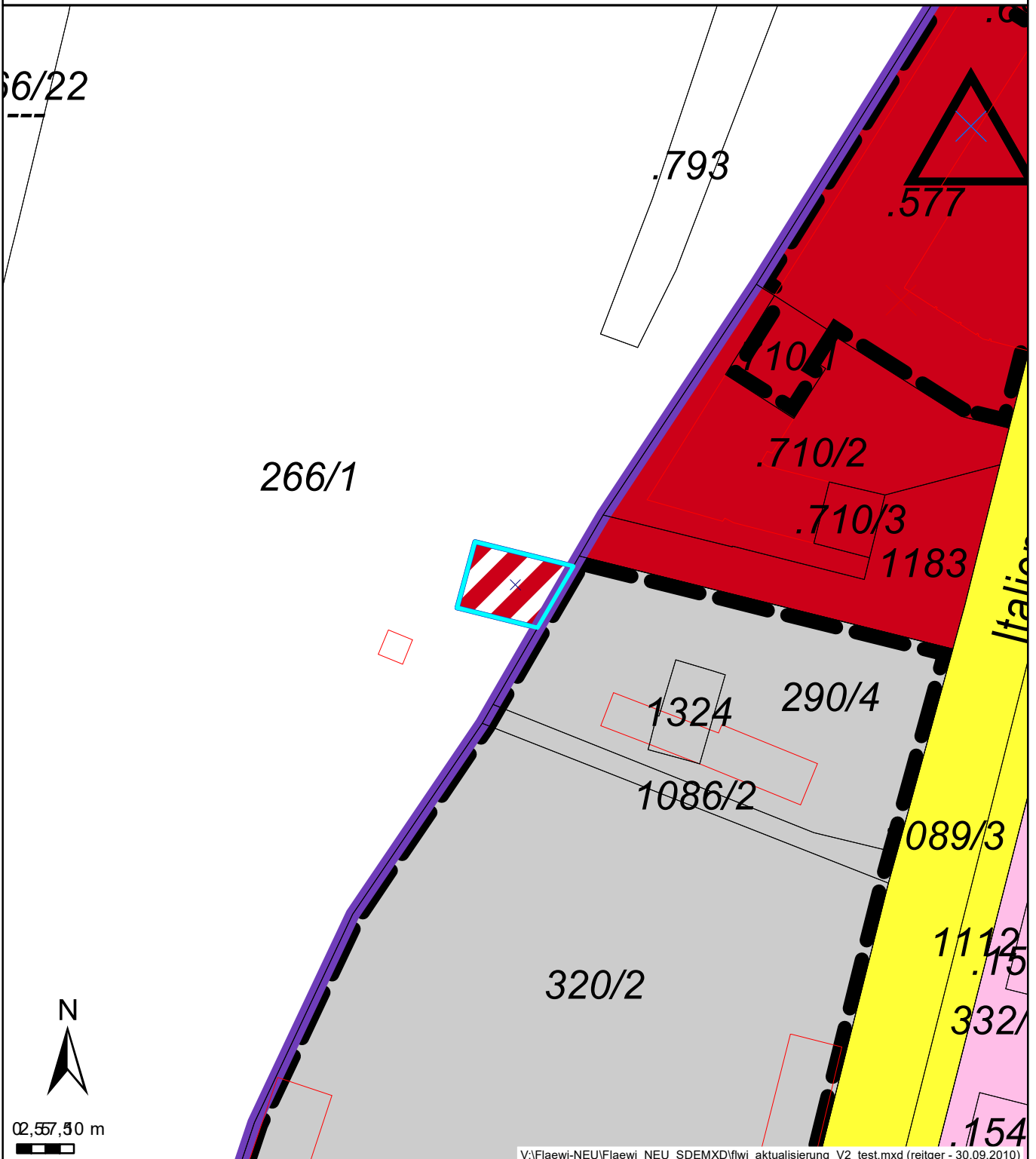
Anmerkung: Magistratsakt 10/01/22



Stadtplanung

Katastralgemeinde:	75454 Villach	Von Aufschließungsgebiet:	Nein
Kundmachung:	29.09.2025 - 27.10.2025	In Aufschließungsgebiet:	Nein
Gemeinderatsbeschluss:	28.11.2025	Gesamtfläche der Umwidmung m ² :	194
Von Widmung:	Ersichtlichmachung - Haupt-, Nebenbahn, Anschlussbahn, Materialbahn - Hauptbahn Bestand		
In Widmung:	Bauland - Geschäftsgebiet		
Grundstück(e) (Gesamtfläche m ² Umwidmungsfläche m ²):	266/1 (183714 194)		

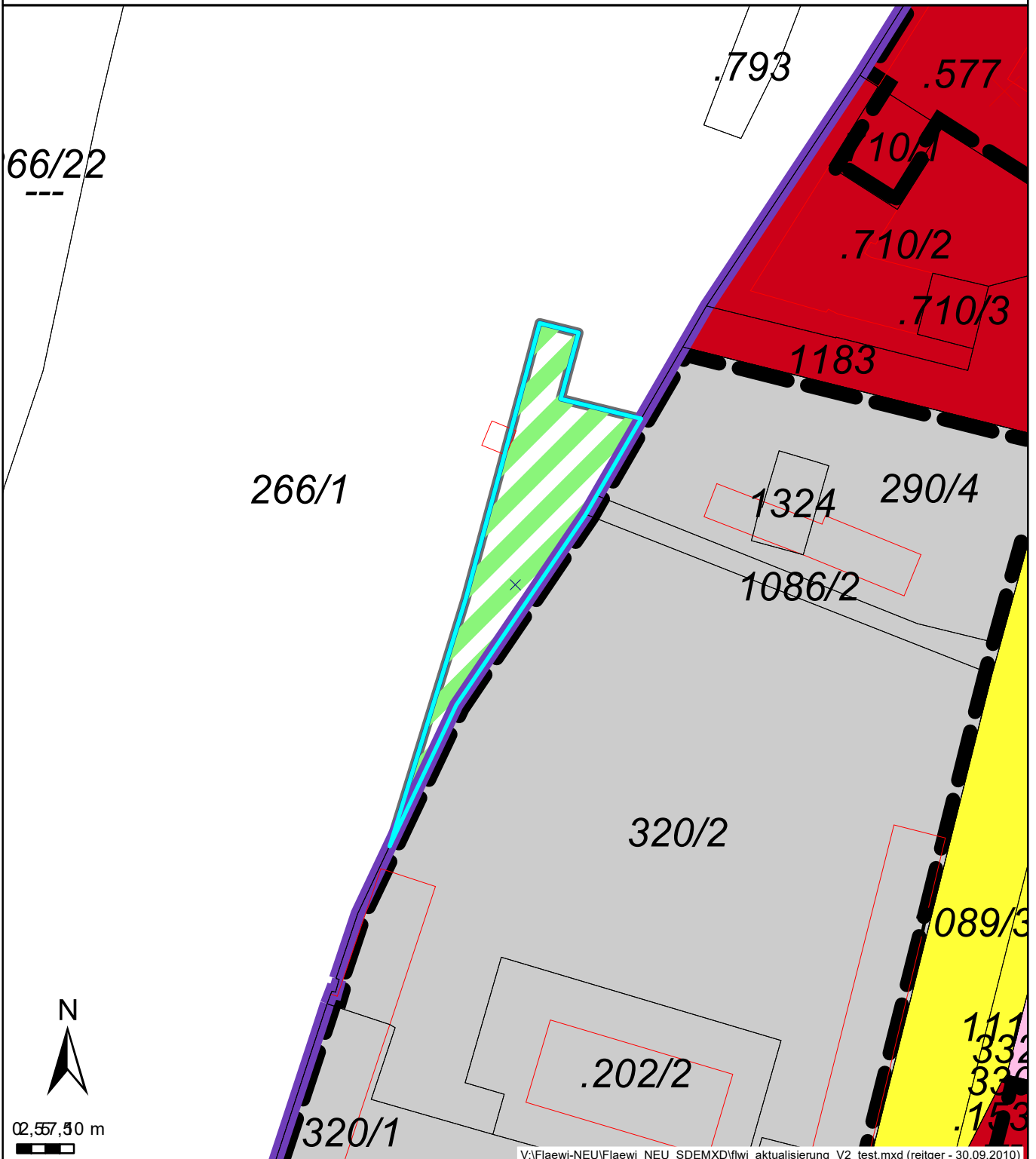
Anmerkung: Magistratsakt 10/01/22



Stadtplanung

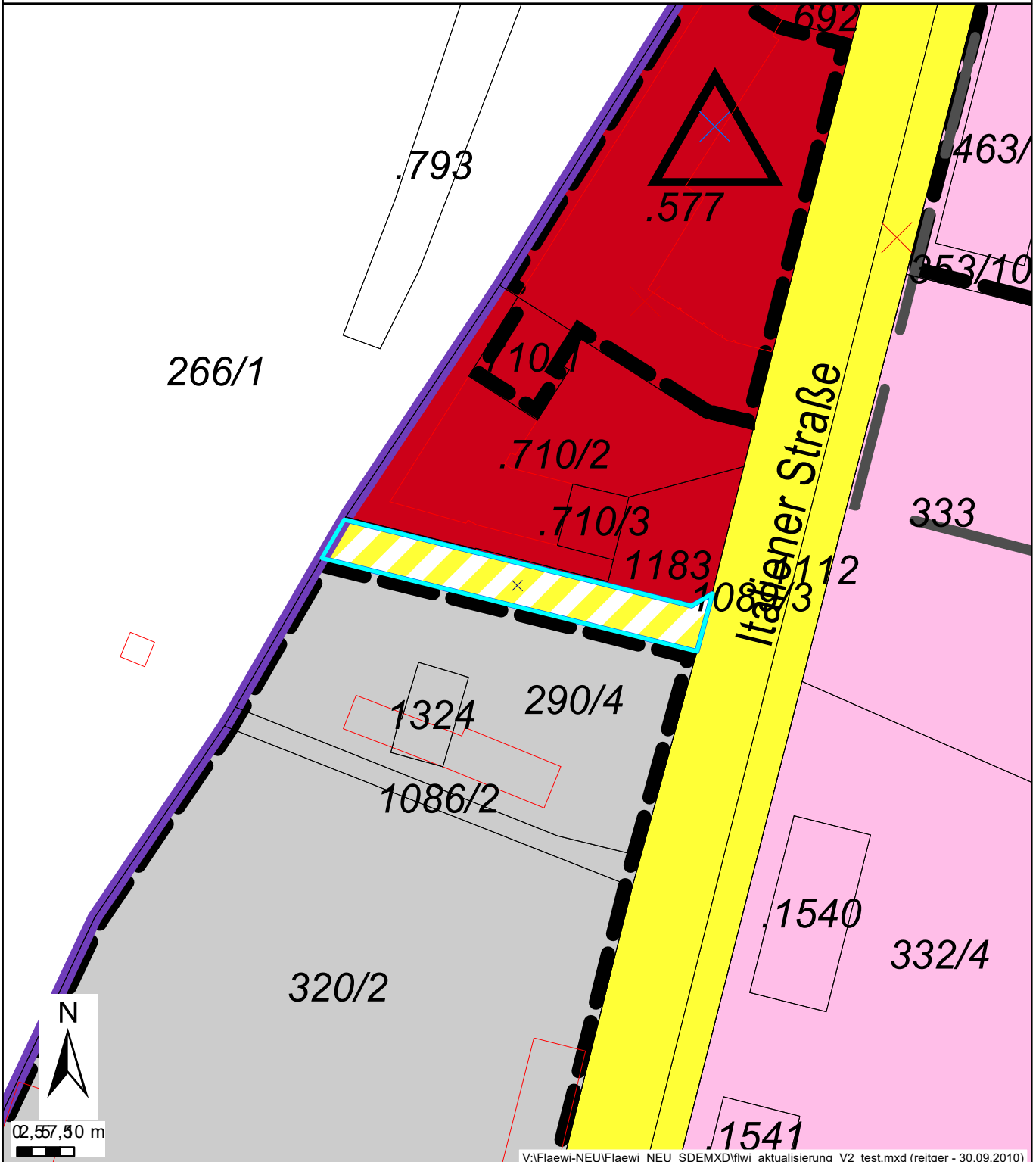
Katastralgemeinde:	75454 Villach	Von Aufschließungsgebiet:	Nein
Kundmachung:	29.09.2025 - 27.10.2025	In Aufschließungsgebiet:	Nein
Gemeinderatsbeschluss:	28.11.2025	Gesamtfläche der Umwidmung m ² :	872
Von Widmung:	Ersichtlichmachung - Haupt-, Nebenbahn, Anschlussbahn, Materialbahn - Hauptbahn Bestand		
In Widmung:	Grünland - weitere Grünlandtypen - Parkplatz		
Grundstück(e) (Gesamtfläche m ² Umwidmungsfläche m ²):	266/1 (183714 872)		

Anmerkung: Magistratsakt 10/01/22



Stadtplanung

Katastralgemeinde:	75454 Villach	Von Aufschließungsgebiet:	Nein
Kundmachung:	29.09.2025 - 27.10.2025	In Aufschließungsgebiet:	Nein
Gemeinderatsbeschluss:	28.11.2025	Gesamtfläche der Umwidmung m ² :	504
Von Widmung:	Bauland - Geschäftsgebiet		
In Widmung:	Verkehrsfläche - Verkehrsfläche in der Gemeinde - allgemeine Verkehrsfläche		
Grundstück(e) (Gesamtfläche m ² Umwidmungsfläche m ²):	1183 (911 504)		
Anmerkung: Magistratsakt 10/01/22			





Dieses Dokument wurde amtssigniert.

Informationen zur Prüfung des elektronischen Siegels bzw. der elektronischen Signatur und des Ausdrucks finden Sie unter <https://villach.at/Amtssignatur>