



Stadtgemeinde
Hermagor - Presseggger See

Europastraße 8, 9524 Villach
Telefon: 04242 23323
E-Mail: office@l-w-k.at
www.l-w-k.at



Art des Planes:

Lageplan zum Umwidmungsantrag

VPG-Nummer: 5a/2023

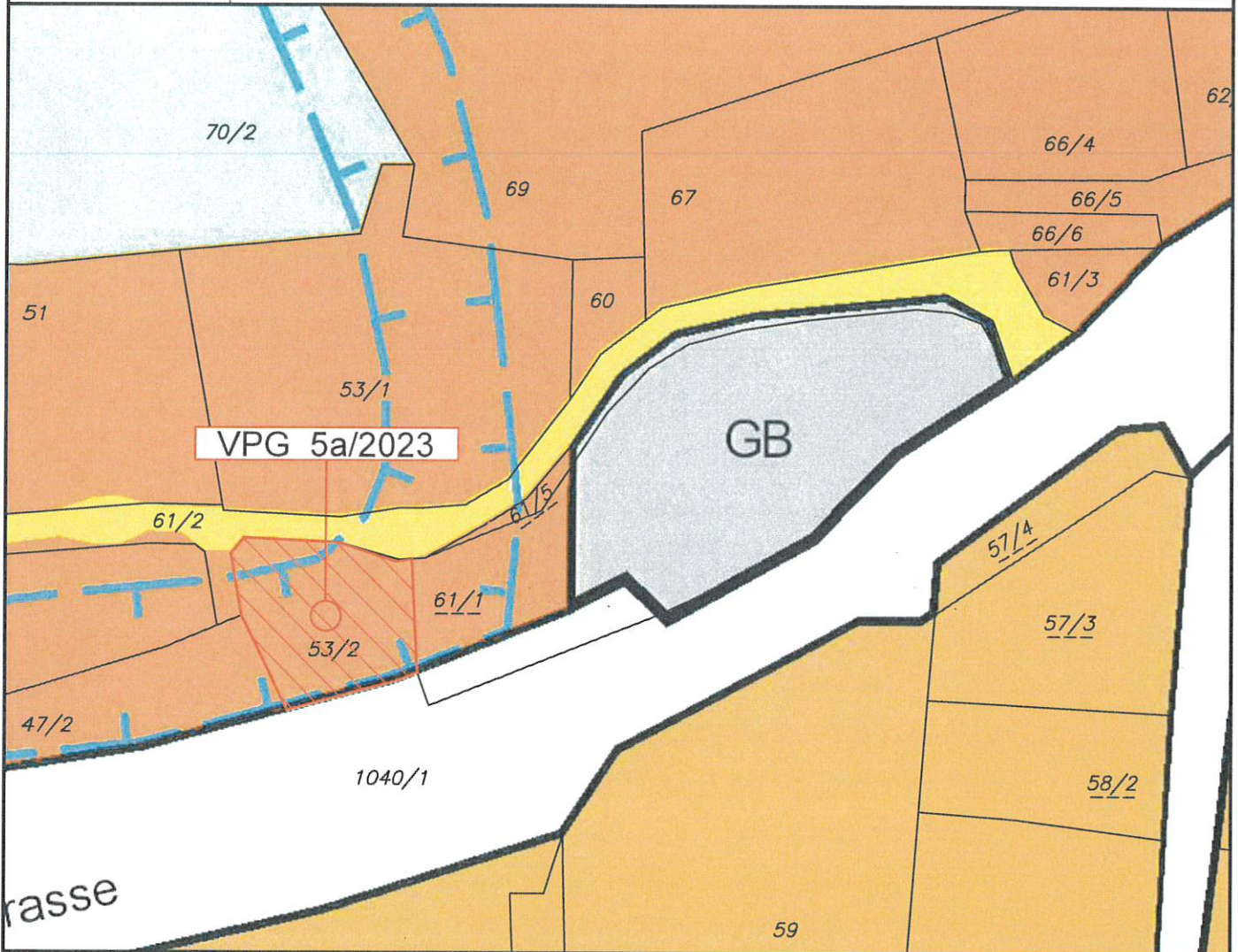
Ergänzende
Informationen:

Grundstück Nr.: Teilfläche: 53/2 (ca. 553 m²)

Katastralgemeinde: Möderndorf (75010)

Maßstab: 1:1000

Stand: 23.02.2024



Widmungsänderung von: Bauland - Wohngebiet

Widmungsänderung in: Grünland - Carport

Flächenausmaß beschlossen: ca. 553 m²

Kundmachung: vom _____

bis _____

Gemeinderatsbeschluss in der

Sitzung vom: _____

Zahl: _____



Stadtgemeinde
Hermagor - Pressegger See

Europastraße 8, 9524 Villach
Telefon: 04242 23323
E-Mail: office@l-w-k.at
www.l-w-k.at



Art des Planes: Lageplan zum Umwidmungsantrag

VPG-Nummer: 5b/2023

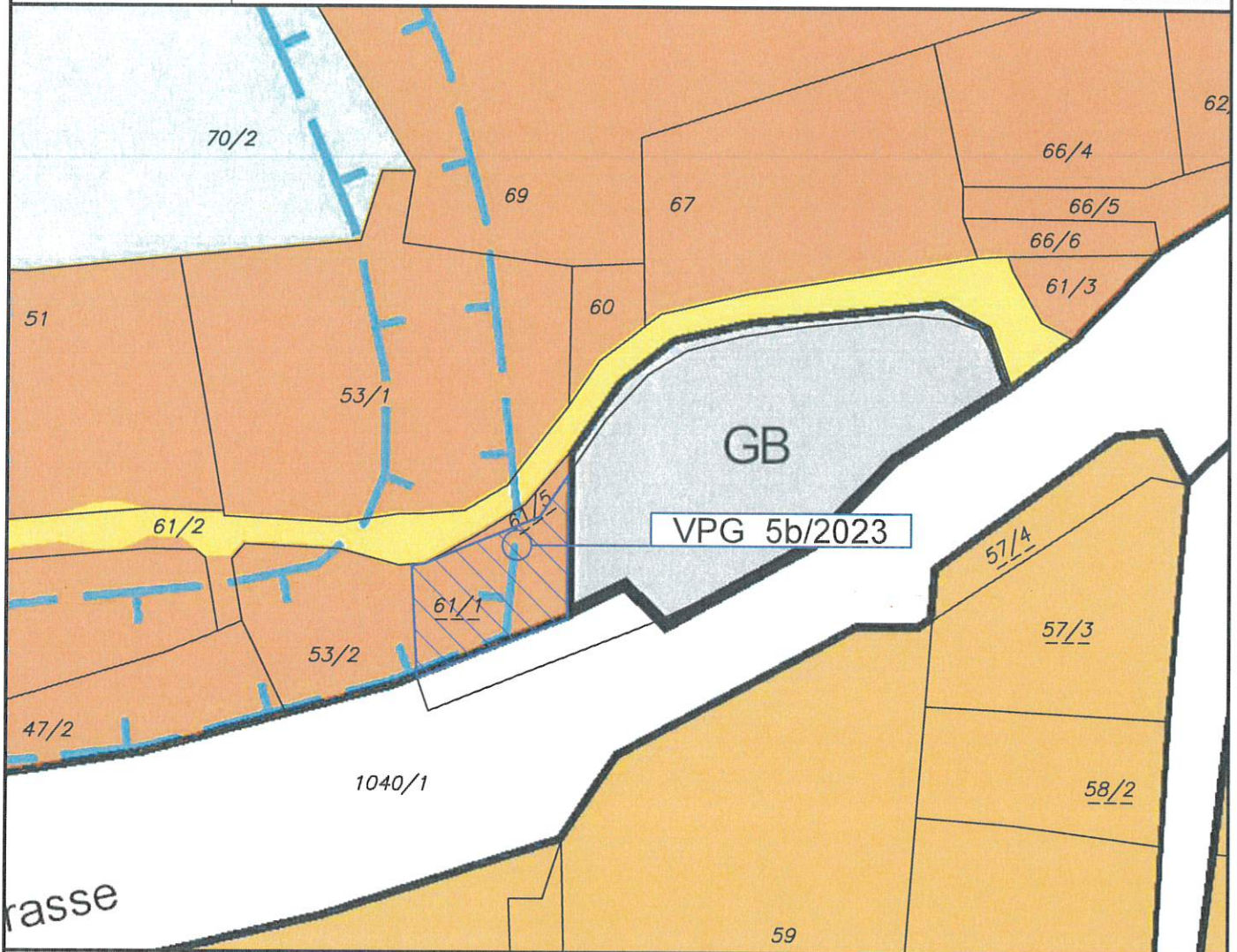
Ergänzende
Informationen:

Grundstück Nr.: Teilfläche: 61/1 (ca. 403 m²)

Katastralgemeinde: Möderndorf (75010)

Maßstab: 1:1000

Stand: 23.02.2024



Widmungsänderung von: Bauland - Wohngebiet

Widmungsänderung in: Bauland - gemischtes Baugebiet

Flächenausmaß beschlossen: ca. 403 m²

Kundmachung: vom _____ bis _____

Gemeinderatsbeschluss in der
Sitzung vom: _____
Zahl: _____



Stadtgemeinde
Hermagor - Presseggger See

Europastraße 8, 9524 Villach
Telefon: 04242 23323
E-Mail: office@l-w-k.at
www.l-w-k.at



Art des Planes: Lageplan zum Umwidmungsantrag

VPG-Nummer: 5c/2023

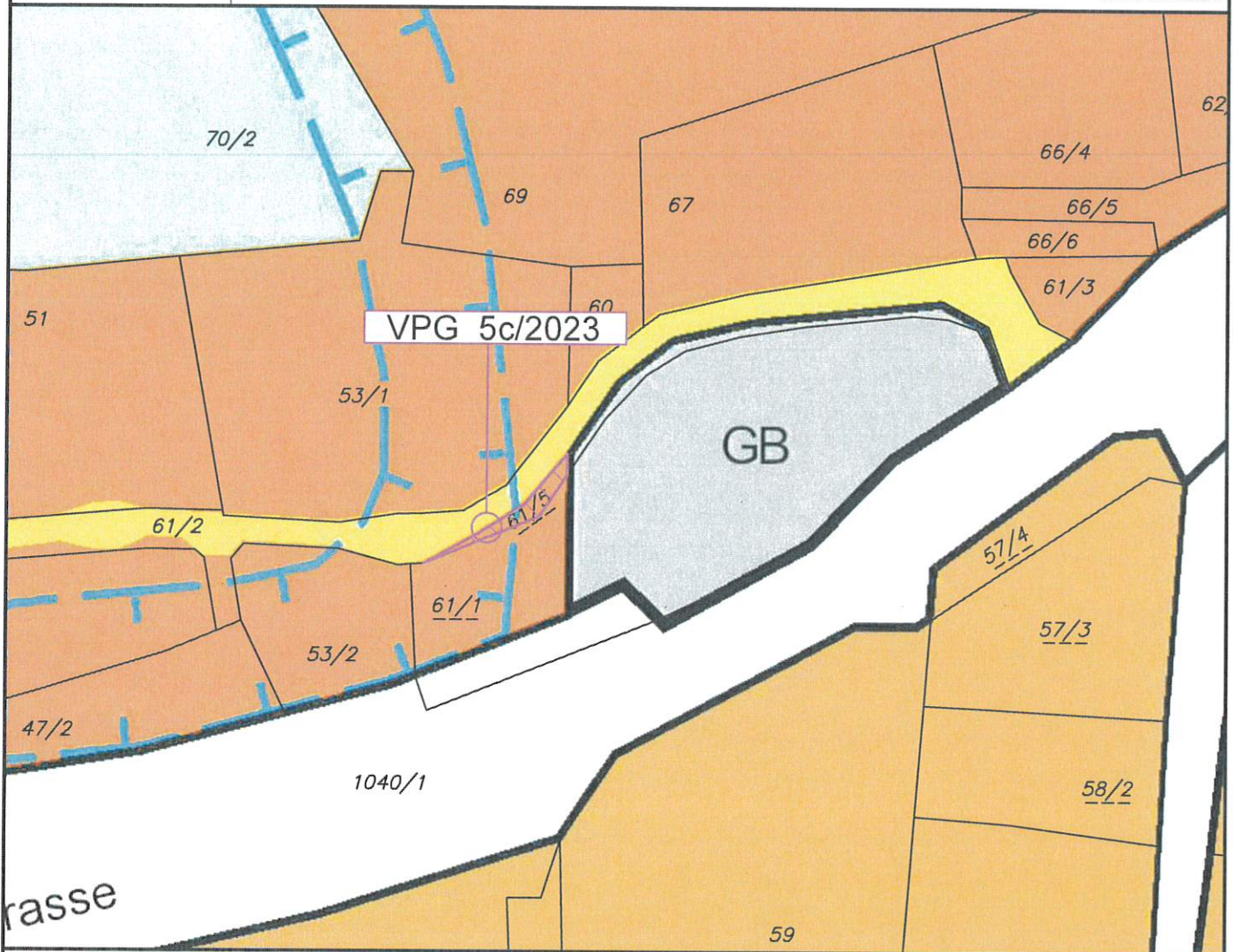
Ergänzende
Informationen:

Grundstück Nr.: Teilfläche: 61/5 (ca. 43 m²)

Katastralgemeinde: Möderndorf (75010)

Maßstab: 1:1000

Stand: 23.02.2024



Widmungsänderung von: Bauland - Wohngebiet

Widmungsänderung in: Verkehrsflächen - allgemeine Verkehrsfläche

Flächenausmaß beschlossen: ca. 43 m²

Kundmachung: vom _____ bis _____

Gemeinderatsbeschluss in der
Sitzung vom: _____
Zahl: _____



Stadtgemeinde
Hermagor - Presseggger See

Europastraße 8, 9524 Villach
Telefon: 04242 23323
E-Mail: office@l-w-k.at
www.l-w-k.at



Art des Planes:

Lageplan zum Umwidmungsantrag

VPG-Nummer: 5d/2023

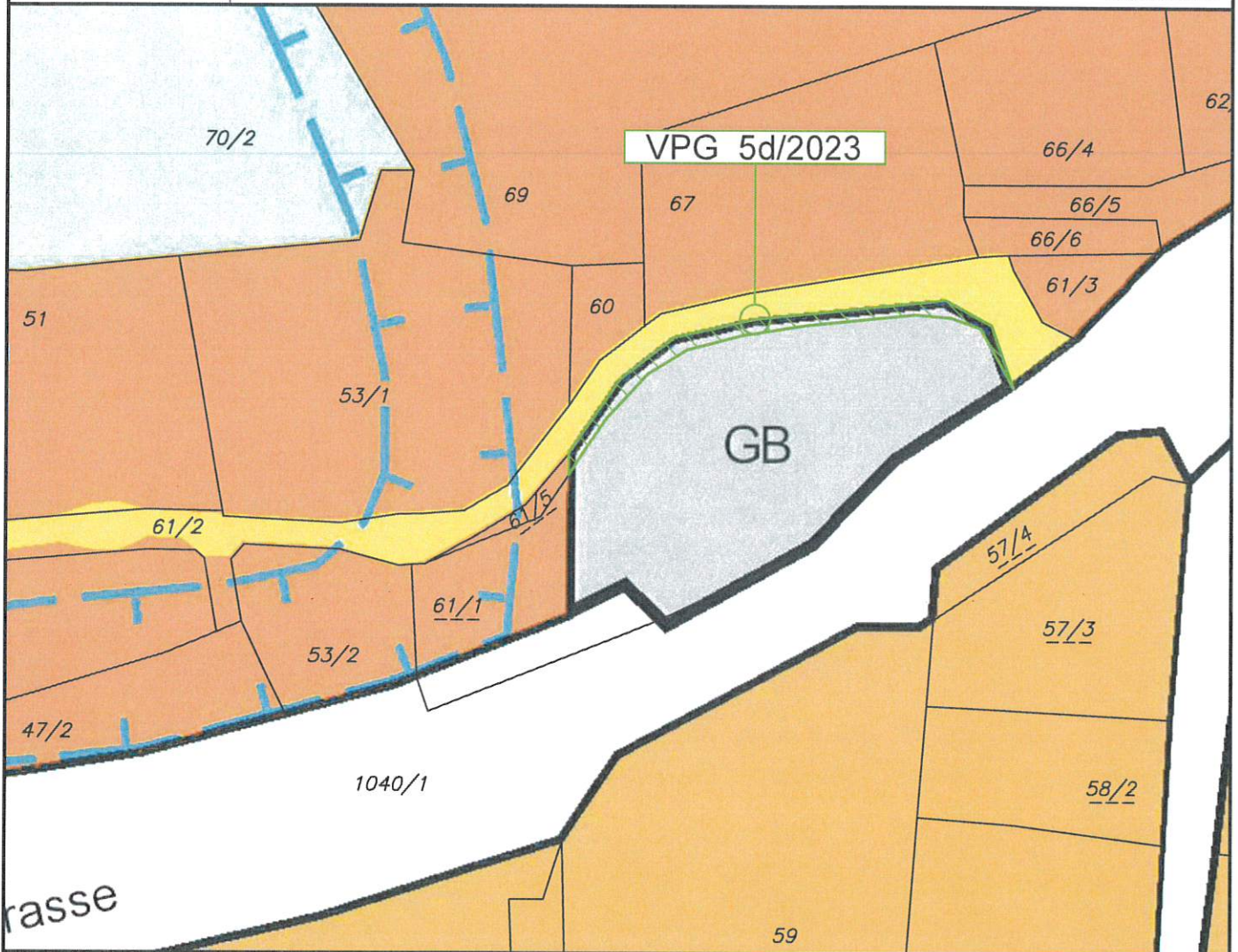
Ergänzende
Informationen:

Grundstück Nr.: Teilfläche: 61/5 (ca. 151 m²)

Katastralgemeinde: Möderndorf (75010)

Maßstab: 1:1000

Stand: 23.02.2024



Widmungsänderung von: Bauland - gemischtes Baugebiet

Widmungsänderung in: Verkehrsflächen - allgemeine Verkehrsfläche

Flächenausmaß beschlossen: ca. 151 m²

Kundmachung: vom _____ bis _____

Gemeinderatsbeschluss in der
Sitzung vom: _____
Zahl: _____



Stadtgemeinde
Hermagor - Pressegger See

Europastraße 8, 9524 Villach
Telefon: 04242 23323
E-Mail: office@l-w-k.at
www.l-w-k.at



Art des Planes: Lageplan zum Umwidmungsantrag

VPG-Nummer: 5/2023

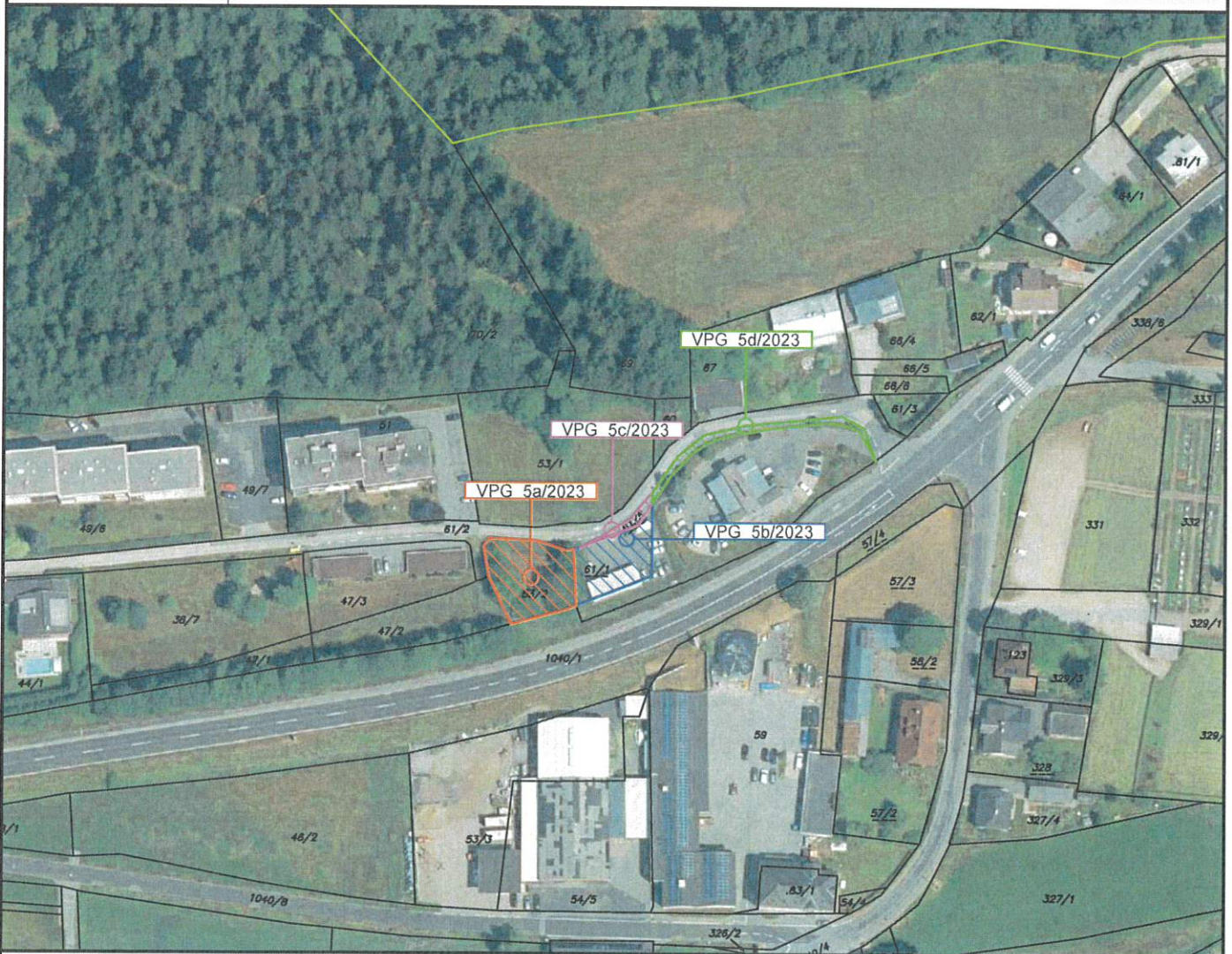
Ergänzende
Informationen:

Grundstück Nr.: _____

Katastralgemeinde: Möderndorf (75010)

Maßstab: 1:2000

Stand: 23.02.2024



Widmungsänderung von: _____

Widmungsänderung in: _____

Flächenausmaß beschlossen: _____

Kundmachung: vom _____ bis _____

Gemeinderatsbeschluss in der
Sitzung vom: _____
Zahl: _____



Stadtgemeinde
Hermagor-Pressersee

Europastraße 8, 9524 Villach
Telefon: 04242 23323
E-Mail: office@l-w-k.at
www.l-w-k.at



Art des Planes:	Ausschnitt aus dem Örtlichen Entwicklungskonzept	VP-Nummer: 5/2023
Ergänzende Informationen:	Beschluss Gemeinderat:	27.03.2014
	Blattschnitt:	B3
	Maßstab:	1:5000

Stand: 23.02.2024



