



Stadtgemeinde
Hermagor - Pressegger See

Europastraße 8, 9524 Villach
Telefon: 04242 23323
E-Mail: office@l-w-k.at
www.l-w-k.at



Art des Planes: Lageplan zum Umwidmungsantrag

VPG-Nummer: 17a/2021

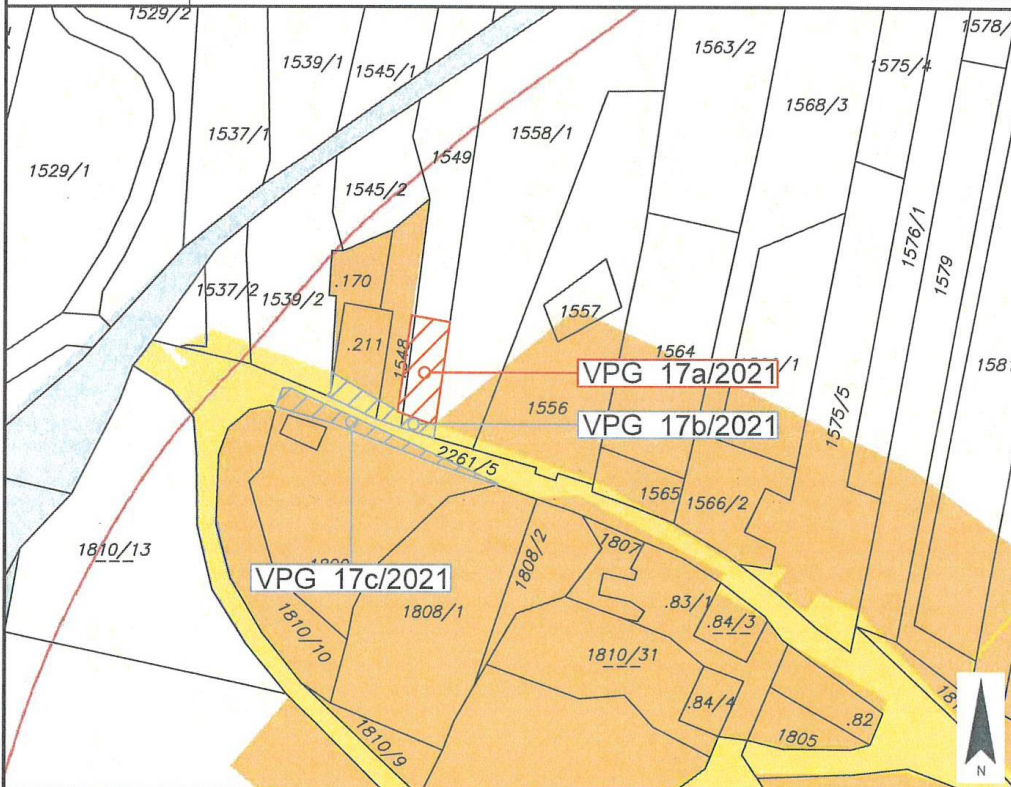
Ergänzende
Informationen:

Grundstück Nr.: Teilflächen: 1549 (ca. 116m²), 1548 (ca. 15 m²)

Katastralgemeinde: Tröpolach (75017)

Maßstab: 1:1.000

Stand: 24.09.2021



Widmungsänderung von: Grünland - Für die Land- und Forstwirtschaft bestimmte Fläche, Ödland

Widmungsänderung in: Bauland - Dorfgebiet

Flächenausmaß: ca. 131 m²

Kundmachung: vom 16.11.2021 bis 14.12.2021

Gemeinderatsbeschluss in der

Sitzung vom: 16.12.2021

Zahl: 610/2021-AL-Rb/Br

Genehmigt mit Bescheid vom:

Genehmigt mit Bescheid vom 10. MRZ 2022

Zl. 3Ro- 48-1/3-2022

Am der Kärntner Landesregierung
Amt der Kärntner Landesregierung



Stadtgemeinde
Hermagor - Pressegger See

Europastraße 8, 9524 Villach
Telefon: 04242 23323
E-Mail: office@l-w-k.at
www.l-w-k.at



Art des Planes: Lageplan zum Umwidmungsantrag

VPG-Nummer: 17b/2021

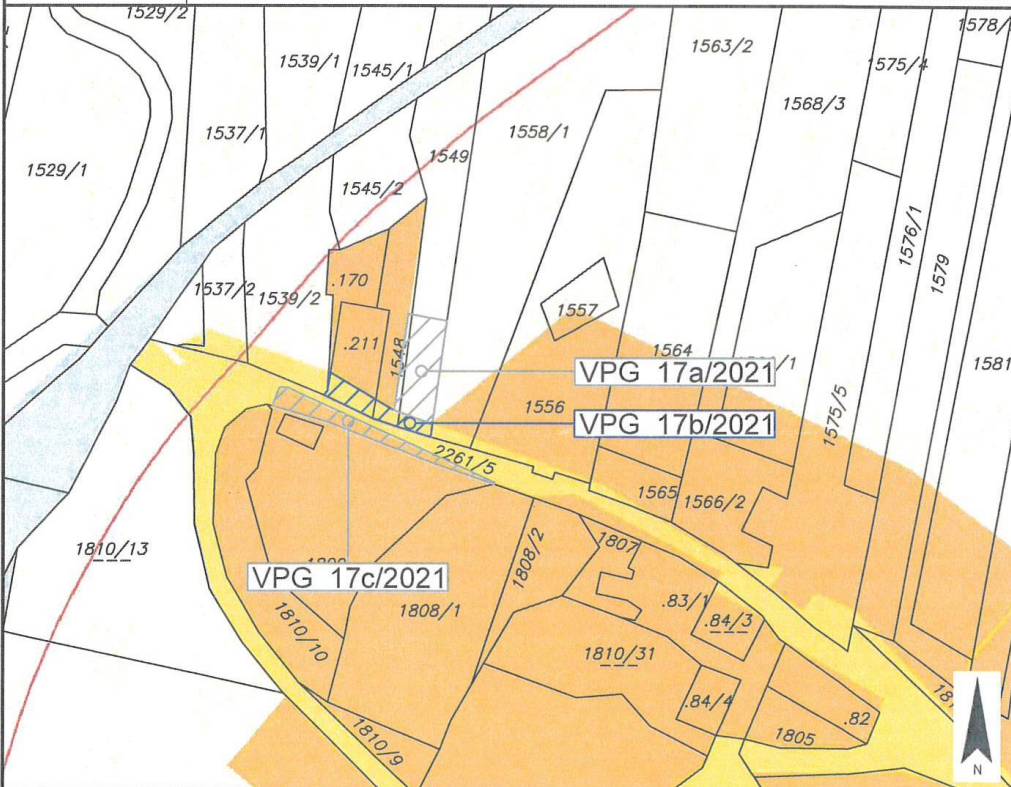
Ergänzende
Informationen:

Grundstück Nr.: Teilflächen: .211 (ca. 36 m²), 1549 (ca. 16 m²), 1548 (ca. 14 m²), .170 (ca. 1 m²)

Katastralgemeinde: Tröpolach (75017)

Maßstab: 1:1.000

Stand: 24.08.2021



Widmungsänderung von: Verkehrsflächen - allgemeine Verkehrsfläche

Widmungsänderung in: Bauland - Dorfgebiet

Flächenausmaß: ca. 67 m²

Kundmachung: vom 16.11.2021 bis 14.12.2021

Gemeinderatsbeschluss in der

Sitzung vom: 16.12.2021

Zahl: 610/2021-Alt-Rb/Bt

Genehmigt mit Bescheid vom:

Genehmigt mit Bescheid vom 10. MRZ. 2022

Zl. 3Ro- 48-1/3-2022

Amt der Kärntner Landesregierung



Stadtgemeinde
Hermagor - Pressegger See

Europastraße 8, 9524 Villach
Telefon: 04242 23323
E-Mail: office@l-w-k.at
www.l-w-k.at



Art des Planes: Lageplan zum Umwidmungsantrag

VPG-Nummer: 17c/2021

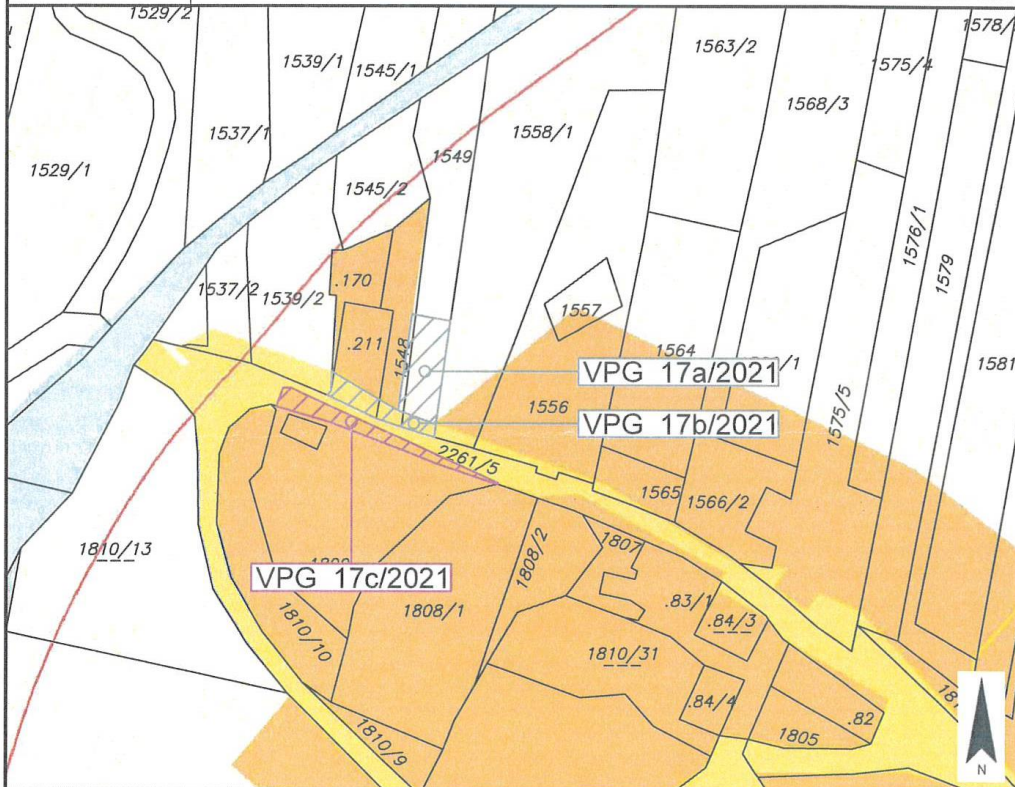
Ergänzende
Informationen:

Grundstück Nr.: Teilfläche: 2261/5

Katastralgemeinde: Tröpolach (75017)

Maßstab: 1:1.000

Stand: 24.08.2021



Widmungsänderung von: Bauland - Dorfgebiet

Widmungsänderung in: Verkehrsflächen - allgemeine Verkehrsfläche

Flächenausmaß: ca. 88 m²

Kundmachung: vom 16.11.2021 bis 14.12.2021

Gemeinderatsbeschluss in der
Sitzung vom: 16.12.2021
Zahl: 6/10/2021-AL-Rb/Br

Genehmigt mit Bescheid vom: 1.0. MRZ. 2022

Zl. 3Ro- 48-1/3-2022

Amt der Kärntner Landesregierung
Amt der Kärntner Landesregierung