

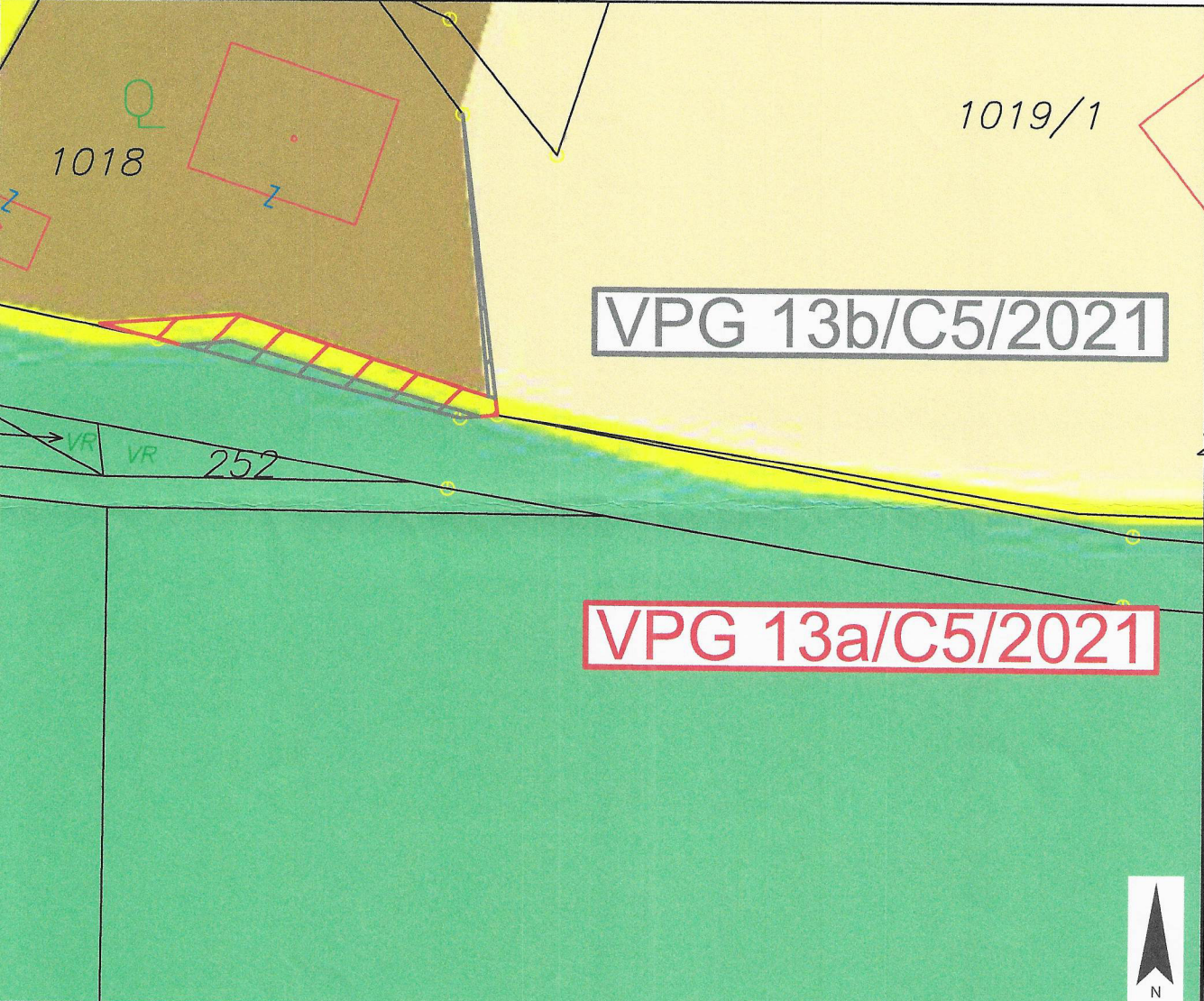




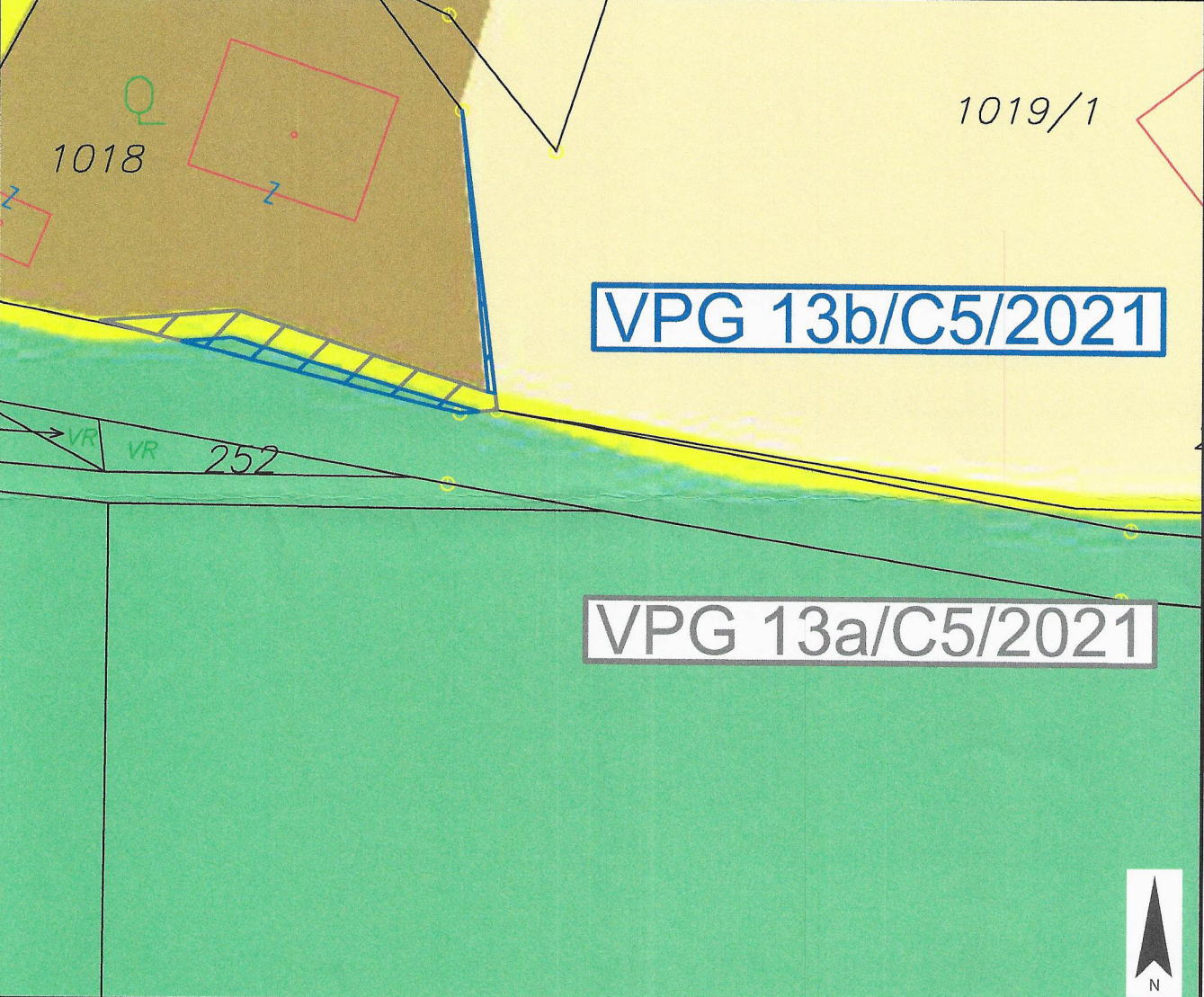
	<p>Marktgemeinde Ebenthal in Kärnten</p>	<p>Europastraße 8, 9524 Villach Telefon: 04242 23323 E-Mail: office@l-w-k.at www.l-w-k.at</p>	
<p>Art des Planes: Lageplan zum Umwidmungsantrag</p>		<p>VPG-Nummer: 5/C4/2021</p>	
<p>Ergänzende Informationen:</p>		<p>Grundstück Nr.: Teilfläche: 516/2 (ca. 350 m²) Katastralgemeinde: Mieger (72143) Maßstab: 1:1.000</p>	
			
<p>Widmungsänderung von: Grünland - Für die Land- und Forstwirtschaft bestimmte Fläche, Ödland</p>			
<p>Widmungsänderung in: Grünland - Garten</p>			
<p>Kundmachung: von <u>21.10.2021</u></p>		<p>bis <u>18.11.2021</u></p>	
<p>Flächenausmaß: ca. 350 m²</p>		<p>Genehmigungsvermerk: Genehmigt mit Bescheid vom <u>04. MRZ. 2022</u></p>	
<p>Gemeinderatsbeschluss vom: <u>15.12.2021</u></p>		<p>Zl. 3Ro- <u>17-1/3-2022</u> Amt der Kärntner Landesregierung</p>	



Anlage 2 zur Verordnung des Gemeinderates vom 15. Dezember 2021, Zahl: 031-2/V1/2022-Ma

	Marktgemeinde Ebenthal in Kärnten	Europastraße 8, 9524 Villach Telefon: 04242 23323 E-Mail: office@l-w-k.at www.l-w-k.at	
Art des Planes: Lageplan zum Umwidmungsantrag		VPG-Nummer: 13a/C5/2021	
Ergänzende Informationen:		Grundstück Nr.: Teilfläche: 1018 (ca. 54 m ²)	
		Katastralgemeinde: Mieger (72143)	
		Maßstab: 1:500	
			
Widmungsänderung von: Verkehrsflächen - allgemeine Verkehrsflächen			
Widmungsänderung in: Bauland - Dorfgebiet			
Kundmachung: von <u>21.10.2021</u>		bis <u>18.11.2021</u>	
Flächenausmaß: ca. 54 m ²		Genehmigungsvermerk:	
Gemeinderatsbeschluss vom: <u>15.12.2021</u>		Genehmigt mit Bescheid vom <u>04. MRZ. 2022</u>	
		ZI. 3Ro- <u>17-1/3-2022</u>	
		Amt der Kärntner Landesregierung	

Anlage 3 zur Verordnung des Gemeinderates vom 15. Dezember 2021, Zahl: 031-2/V1/2022-Ma

	<p>Marktgemeinde Ebenthal in Kärnten</p>	<p>Europastraße 8, 9524 Villach Telefon: 04242 23323 E-Mail: office@l-w-k.at www.l-w-k.at</p>	 <p>LWK Lagler, Wurzer & Knappinger Ziviltechniker GmbH</p>
<p>Art des Planes: Lageplan zum Umwidmungsantrag</p>		<p>VPG-Nummer: 13b/C5/2021</p>	
<p>Ergänzende Informationen:</p>	<p>Grundstück Nr.: Teilfläche: 1018 (ca. 27 m²)</p>		<p>Stand: 31.05.2021</p>
	<p>Katastralgemeinde: Mieger (72143)</p>		
	<p>Maßstab: 1:500</p>		
			
<p>Widmungsänderung von: Grünland - Für die Land- und Forstwirtschaft bestimmte Fläche, Ödland</p>			
<p>Widmungsänderung in: Bauland - Dorfgebiet</p>			
<p>Kundmachung: von <u>21.10.2021</u></p>		<p>bis <u>18.11.2021</u></p>	
<p>Flächenausmaß: ca. 27 m²</p>		<p>Genehmigungsvermerk: <u>04. MRZ. 2022</u></p>	
<p>Gemeinderatsbeschluss vom: <u>15.12.2021</u></p>		<p>Genehmigt mit Bescheid vom Zl. 3Ro- <u>17-1/3-2022</u></p>	
		<p>Amt der Kärntner Landesregierung</p>	

[Handwritten signature]

Anlage 4 zur Verordnung des Gemeinderates vom 15. Dezember 2021, Zahl: 031-2/V1/2022-Ma

	Marktgemeinde Ebenthal in Kärnten	Europastraße 8, 9524 Villach Telefon: 04242 23323 E-Mail: office@l-w-k.at www.l-w-k.at	 Legler, Wurzer & Knappinger Ziviltechniker GmbH
Art des Planes: Lageplan zum Umwidmungsantrag		VPG-Nummer: 16/B3.4/2021	
Ergänzende Informationen:		Grundstück Nr.: Teilfläche: 401/41 (ca. 319 m ²)	
		Katastralgemeinde: Zell bei Ebenthal (72204)	
		Maßstab: 1:1.000	
Stand: 08.07.2021			
Widmungsänderung von:		Grünland - Für die Land- und Forstwirtschaft bestimmte Fläche, Ödland	
Widmungsänderung in:		Bauland - Wohngebiet	
Kundmachung:		von <u>21.10.2021</u> bis <u>18.11.2021</u>	
Flächenausmaß:		Genehmigungsvermerk:	
Gemeinderatsbeschluss vom: <u>15.12.2021</u>			
Zl. 3Ro- <u>17-1/3-2022</u>			
Amt der Kärntner Landesregierung			

