

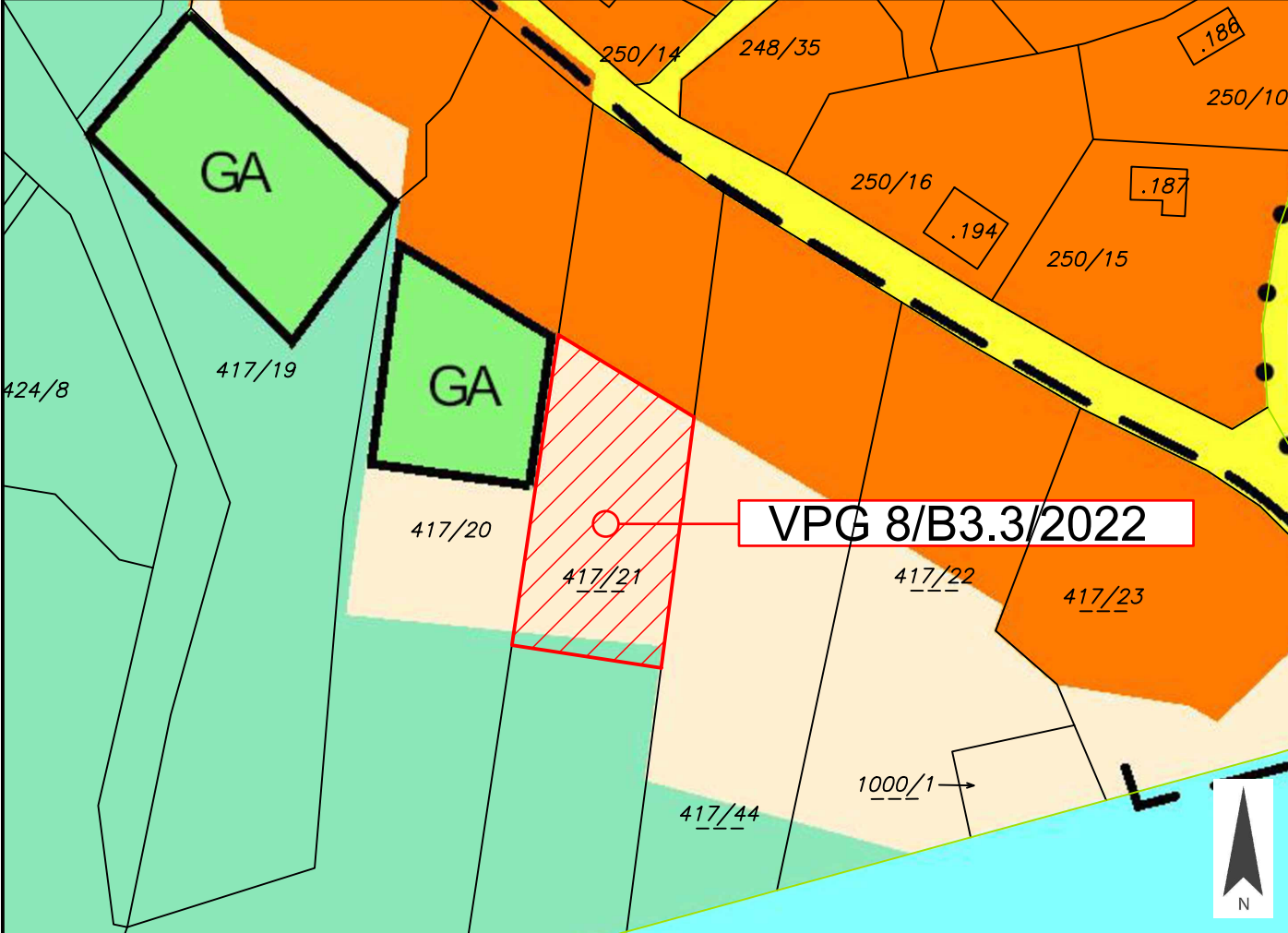


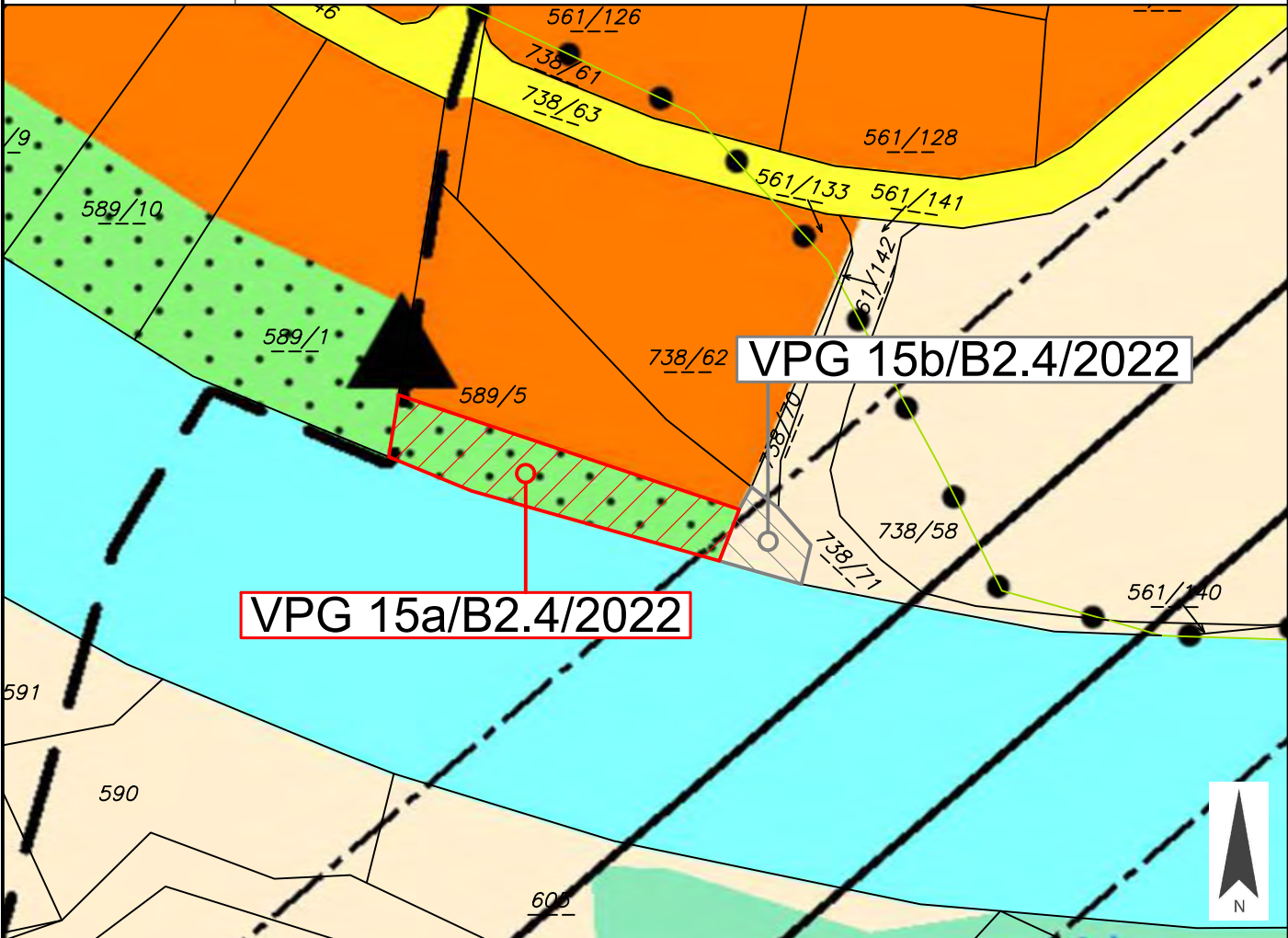


Anlage 2 zur Verordnung des Gemeinderates vom 04. Oktober 2023, Zahl: 031-2/V22/2023-Sc

	Marktgemeinde Ebenthal in Kärnten	Europastraße 8, 9524 Villach Telefon: 04242 23323 E-Mail: office@l-w-k.at www.l-w-k.at	
Art des Planes:	Lageplan zum Umwidmungsantrag	VPG-Nummer: 8/B3.3/2022	
Ergänzende Informationen:	Grundstück Nr.: Teilfläche: 417/21 (ca. 864 m ²)	Stand: 21.06.2023	
	Katastralgemeinde: Gradnitz (72112)		
	Maßstab: 1:1.000		
			
Widmungsänderung von:	Grünland - Für die Land- und Forstwirtschaft bestimmte Fläche, Ödland		
Widmungsänderung in:	Grünland - Garten		
Kundmachung:	von <u>07.08.2023</u>	bis <u>04.09.2023</u>	
Flächenausmaß:	ca. 864 m ²		
Gemeinderatsbeschluss in der Sitzung vom: <u>04.10.2023</u> Zahl: <u>004-2/4/2023-Ze/Ma</u>			

Anlage 3 zur Verordnung des Gemeinderates vom 04. Oktober 2023, Zahl: 031-2/V22/2023-Sc

	<p>Marktgemeinde Ebenthal in Kärnten</p>	<p>Europastraße 8, 9524 Villach Telefon: 04242 23323 E-Mail: office@l-w-k.at www.l-w-k.at</p> 
<p>Art des Planes: Lageplan zum Umwidmungsantrag</p>		<p>VPG-Nummer: 15a/B2.4/2022</p>
<p>Ergänzende Informationen:</p>	<p>Grundstück Nr.: Teilfläche: 589/5 (ca. 454 m²)</p>	
	<p>Katastralgemeinde: Ebenthal (72105)</p>	
	<p>Maßstab: 1:1.000 Stand: 25.07.2022</p>	
		
<p>Widmungsänderung von: Grünland - Schutzstreifen als Immissionsschutz - am Gewässer</p>		
<p>Widmungsänderung in: Bauland - Wohngebiet</p>		
<p>Kundmachung: von <u>31.07.2023</u> bis <u>28.08.2023</u></p>		
<p>Flächenausmaß: ca. 454 m²</p>		
<p>Gemeinderatsbeschluss in der Sitzung vom: <u>04.10.2023</u> Zahl: <u>004-1/4/2023-Ze/Ma</u></p>		

