
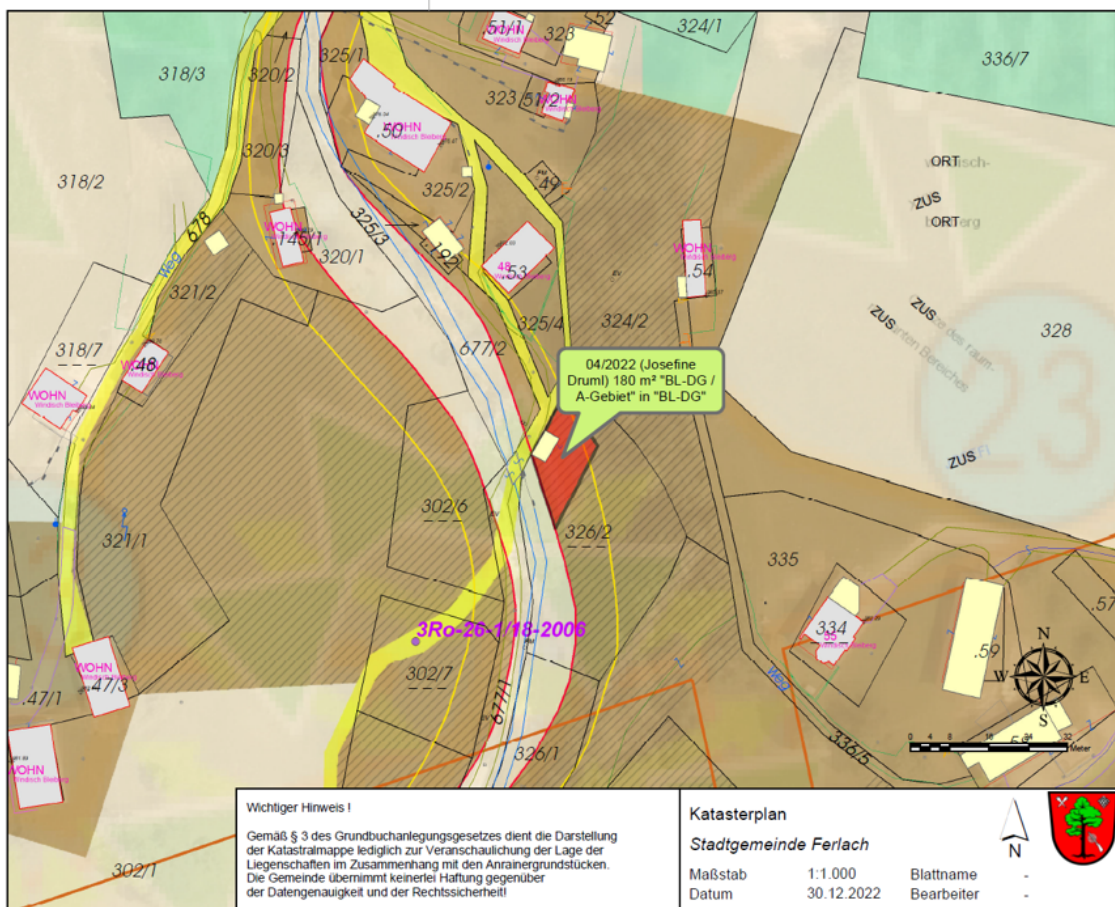




Anlage



zur Kundmachung vom 20. November 2023, Zahl BV 3417-1/031-2/2023/Km.

		Stadtgemeinde Ferlach Kirchasse 5 9170 Ferlach
Art des Planes:	Lageplan zur Freigabe eines Anschließungsgebietes (rd. 180 m²)	
Widmungspunkt	04/2022	
Ergänzende Information:	Betroffene Grundstücke:	326/2
	Katastralgemeinde	Windisch Bleiberg 72019



		Stadtgemeinde Ferlach Kirchasse 5 9170 Ferlach
Art des Planes:	Lageplan zur Umwidmung in „Sondergebiet Kaserne“	
Widmungspunkt	03a/2023, 03b/2023, 03c/2023	
Ergänzende Information:	Betroffene Grundstück: 03a/2023 03b/2023 03c/2023	Teilfl. Bfl. .161, 418/2 und Teilfl.Bfl. . 161 414/2
	Katastralgemeinde	Windisch Bleiberg 72019



Wichtiger Hinweis ! Gemäß § 3 des Grundbuchanlegungsgesetzes dient die Darstellung der Katastralmappe lediglich zur Veranschaulichung der Lage der Liegenschaften im Zusammenhang mit den Anrainergrundstücken. Die Gemeinde übernimmt keinerlei Haftung gegenüber der Datengenauigkeit und der Rechtssicherheit!	Katasterplan Stadtgemeinde Ferlach Maßstab 1:2.000 Datum 14.7.2023	 Blattname - Bearbeiter - 
---	---	---