
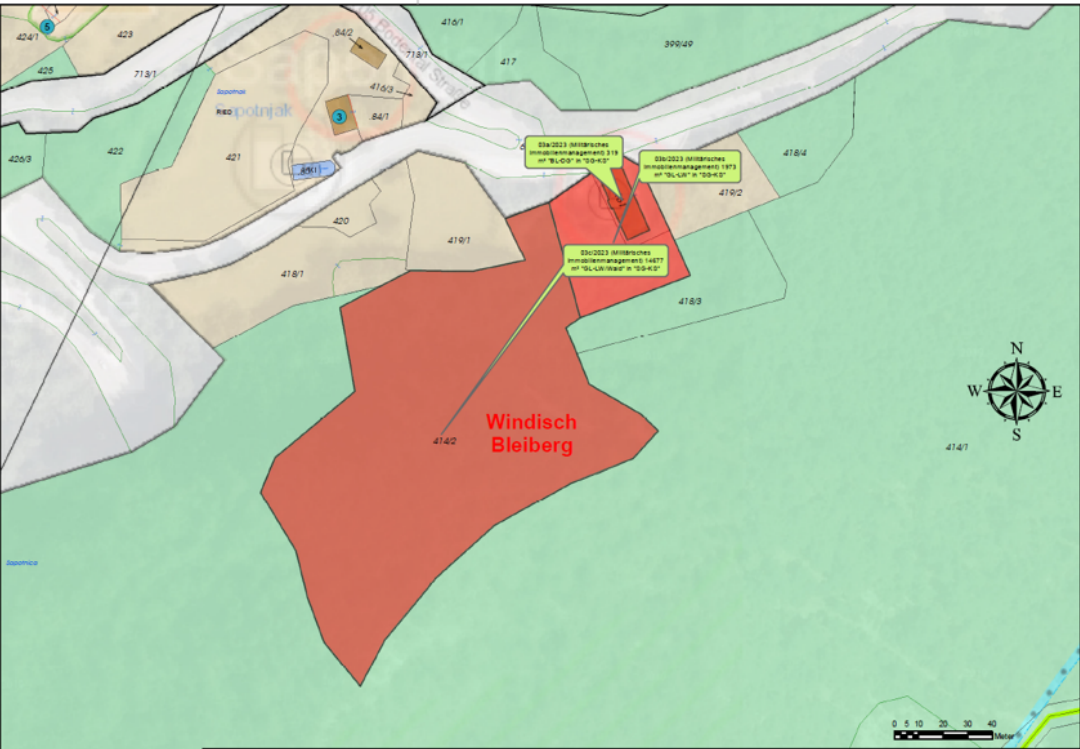







Anlage I

zur Verordnung des Gemeinderates
vom 19. Dezember 2023, Zl.: BV 3417-3/031-2/2023/He.

		Stadtgemeinde Ferlach Kirchasse 5 9170 Ferlach			
<h2><u>Lageplan</u></h2>					
Widmungsfall: 03/2023					
Änderung Flächenwidmungsplan für Umwidmung in Sondergebiet Kaserne	03a: Teilfl. der Parz. Nr. Bfl. .161, im Ausmaß von rd. 319m ² 03b: Parz. Nr. 418/2 und Teilfl. der Parz. Nr. Bfl. .161, von rd. 1973m ² 03c: Parz. Nr. 414/2, im Ausmaß von rd. 14677m ² alle KG 72019 Windisch Bleiberg				
 <table border="1" data-bbox="459 1570 1337 1691"><tr><td data-bbox="459 1570 895 1691">Wichtiger Hinweis! Gemäß § 3 des Grundbuchanlegungsgesetzes dient die Darstellung der Katastralmappe lediglich zur Veranschaulichung der Lage der Liegenschaften im Zusammenhang mit den Anrainergrundstücken. Die Gemeinde übernimmt keinerlei Haftung gegenüber der Datengenauigkeit und der Rechtssicherheit!</td><td data-bbox="895 1570 1204 1691">Katasterplan Stadtgemeinde Ferlach Maßstab 1:2.000 Datum 14.7.2023</td><td data-bbox="1204 1570 1337 1691"> Blattname - Bearbeiter - </td></tr></table>			Wichtiger Hinweis! Gemäß § 3 des Grundbuchanlegungsgesetzes dient die Darstellung der Katastralmappe lediglich zur Veranschaulichung der Lage der Liegenschaften im Zusammenhang mit den Anrainergrundstücken. Die Gemeinde übernimmt keinerlei Haftung gegenüber der Datengenauigkeit und der Rechtssicherheit!	Katasterplan Stadtgemeinde Ferlach Maßstab 1:2.000 Datum 14.7.2023	 Blattname - Bearbeiter - 
Wichtiger Hinweis! Gemäß § 3 des Grundbuchanlegungsgesetzes dient die Darstellung der Katastralmappe lediglich zur Veranschaulichung der Lage der Liegenschaften im Zusammenhang mit den Anrainergrundstücken. Die Gemeinde übernimmt keinerlei Haftung gegenüber der Datengenauigkeit und der Rechtssicherheit!	Katasterplan Stadtgemeinde Ferlach Maßstab 1:2.000 Datum 14.7.2023	 Blattname - Bearbeiter - 