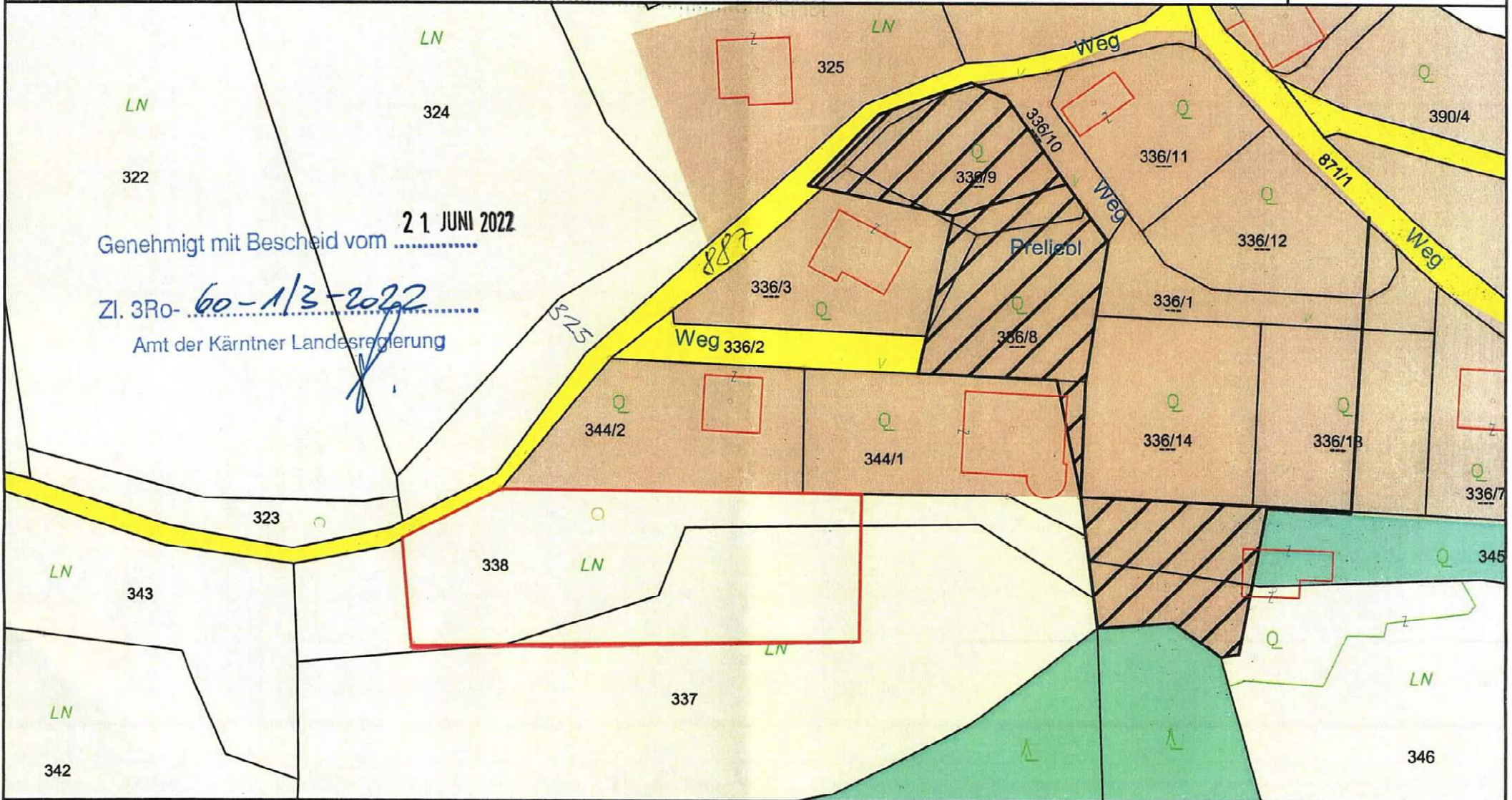




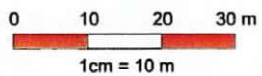
Gemeinde Köttmannsdorf  
Karawankenblick 1, 9071 Köttmannsdorf  
Tel: 04220/2203  
Fax: 04220/2595  
E-Mail: koettmannsdorf@ktn.gde.at

Bundesgebühr in der Höhe von  
€ 3,90

Datum: 19.10.2018  
Bearbeiter:

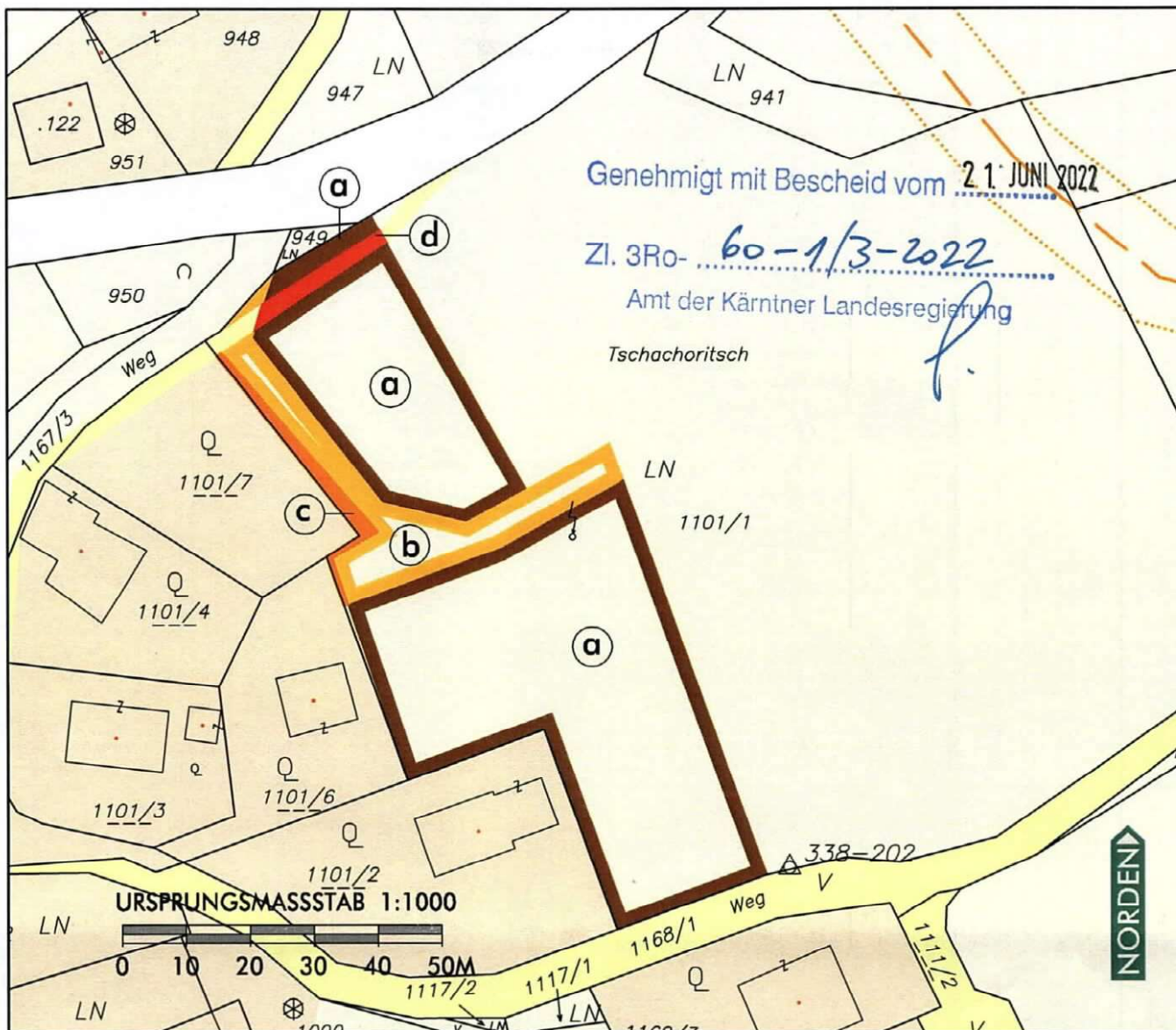


Maßstab 1 : 1.000



@BEV 2001, DKM-Datenkopie vom 13.06.2017. Für die Richtigkeit, Vollständigkeit und Aktualität der Daten wird keine Haftung übernommen. Bei Grabungsarbeiten ist in jedem Fall das Einverständnis mit dem Leitungsbetreiber herzustellen.





Genehmigt mit Bescheid vom 21. JUNI 2022

Zl. 3Ro- 60-1/3-2022

Amt der Kärntner Landesregierung

Tschachoritsch

URSPRUNGSMASSTAB 1:1000

0 10 20 30 40 50M

NORDEN

2019  
UMWIDMUNGS-LAGEPLAN 12/2021

- a** UMWIDMUNG VON GRÜNLAND FÜR DIE LAND- UND FORSTWIRTSCHAFT BESTIMMTE FLÄCHEN IN BAULAND DORFGEBIET, GP 1101/1 TLW., KG KÖTTMANNSDORF, 3.300 M<sup>2</sup>
- b** UMWIDMUNG VON GRÜNLAND FÜR DIE LAND- UND FORSTWIRTSCHAFT BESTIMMTE FLÄCHEN IN ALLGEMEINE VERKEHRSFLÄCHE, GP 1101/1 TLW., KG KÖTTMANNSDORF, 517 M<sup>2</sup>
- c** UMWIDMUNG VON BAULAND DORFGEBIET IN ALLGEMEINE VERKEHRSFLÄCHE, GP 1101/1 TLW., KG KÖTTMANNSDORF, 68 M<sup>2</sup>
- d** UMWIDMUNG VON ALLGEMEINE VERKEHRSFLÄCHE IN BAULAND DORFGEBIET, GP 1101/1 TLW., KG KÖTTMANNSDORF, 64 M<sup>2</sup>

KUNDMACHUNG

VON: 18.03.2020 BIS: 16.04.2020

GEMEINDERATS-BESCHLUSS

VOM: 21.12.2021

RAUMPLANUNGSBÜRO  
DI JOHANN KAUFMANN  
RAUMPLANUNG - STADTDESIGN

GEMEINDE KÖTTMANNSDORF  
UMWIDMUNGS-LAGEPLAN 2021

ZT

A-9020 KLAGENFURT MIESSTALER STRASSE 18  
TEL 0463/595857 team@kaufmann.direct

BEARB: DI KAU/TRÖ DAT: 12.11.2021 PLANNR. 21038-LP-12/2021 M 1:1000

Ziviltechniker  
bürgen für Qualität.



Gemeinde Köttmannsdorf  
Karawankenblick 1, 9071 Köttmannsdorf  
Tel: 04220/2203  
Fax: 04220/2595  
E-Mail: koettmannsdorf@ktn.gde.at

Datum: 11.05.2021  
Bearbeiter:

484/2

LN

Genehmigt mit Bescheid vom 21. JUNI 2022

Zl. 3Ro- 60-1/3-2022  
Amt der Kärntner Landesregierung

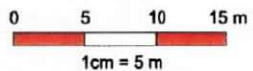
ca. 1.200 m<sup>2</sup>

LN

LN

486

Maßstab 1 : 500



@BEV 2001, DKM-Datenkopie vom 01.10.2020. Für die Richtigkeit, Vollständigkeit und Aktualität der Daten wird keine Haftung übernommen. Bei Grabungsarbeiten Fall das Einverständnis mit dem Leitungsbetreiber herzustellen.





Gemeinde Köttnannsdorf  
Karawankenblick 1, 9071 Köttnannsdorf  
Tel: 04220/2203  
Fax: 04220/2595  
E-Mail: koettmannsdorf@ktn.gde.at

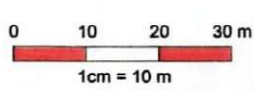
*Koppich Peter*

Datum: 07.06.2021  
Bearbeiter:



Genehmigt mit Bescheid vom 21. JUNI 2022  
Zl. 3Ro-60-1/3-2022  
Amt der Kärntner Landesregierung

Maßstab 1 : 1 000



@BEV 2001, DKM-Datenkopie vom 01.10.2020. Für die Richtigkeit, Vollständigkeit und Aktualität Daten wird keine Haftung übernommen. Bei Grabungsarbeiten ist in jedem Fall das Einverstän- mit dem Leitungsbetreiber herzustellen.

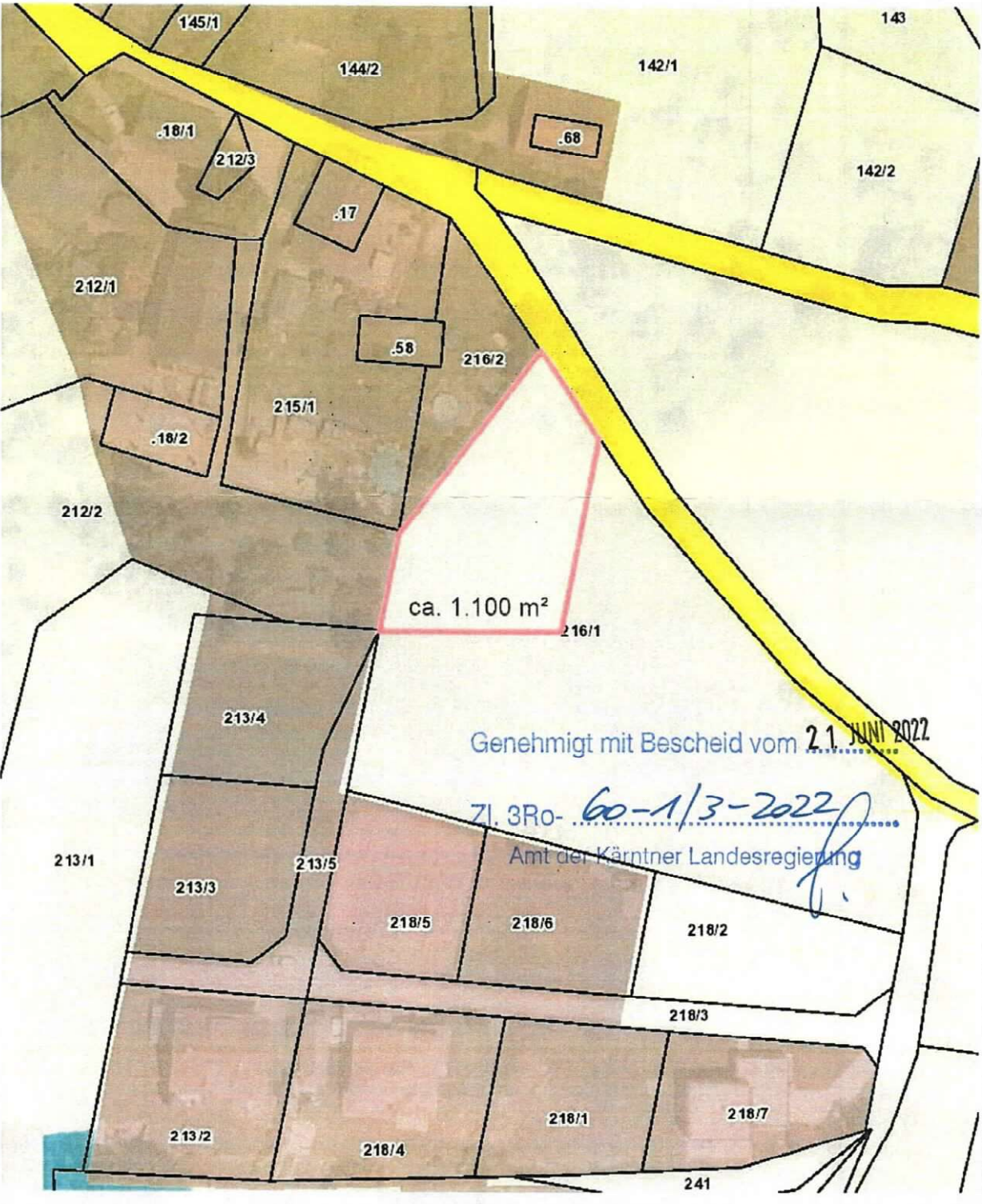



*Modifiziert*

# Änderung Flächenwidmungsplan LAND KÄRNTEN

Beschreibung des Vorhabens KAGIS

Gemeinde:	<b>Köttmannsdorf</b>	Kundmachung	von:	bis:
Katastralgemeinde:	<b>Wurdach</b>			
Grundstücke:	<b>216/1</b>			
Fläche [m <sup>2</sup> ]:	<b>ca. 1.100 m<sup>2</sup></b>			
Von Widmung:	<b>Grünland, Land- und Forstwirtschaft</b>			
In Widmung:	<b>Bauland-Dorfgebiet</b>	Gemeinderatsbeschluss vom:		



	<b>Unterzeichner</b>	Gemeinde Köttmannsdorf
	<b>Datum/Zeit-UTC</b>	2022-06-28T09:18:03+02:00
	<b>Aussteller-Zertifikat</b>	a-sign-corporate-07
	<b>Serien-Nr.</b>	325949674
<b>Prüfinformation</b>	Informationen zur Prüfung der elektronischen Signatur finden Sie unter: <a href="https://www.signaturpruefung.gv.at">https://www.signaturpruefung.gv.at</a>	
<b>Hinweis</b>	Dieses Dokument wurde amtssigniert. Auch ein Ausdruck dieses Dokuments hat gemäß § 20 E-Government-Gesetz die Beweiskraft einer öffentlichen Urkunde.	