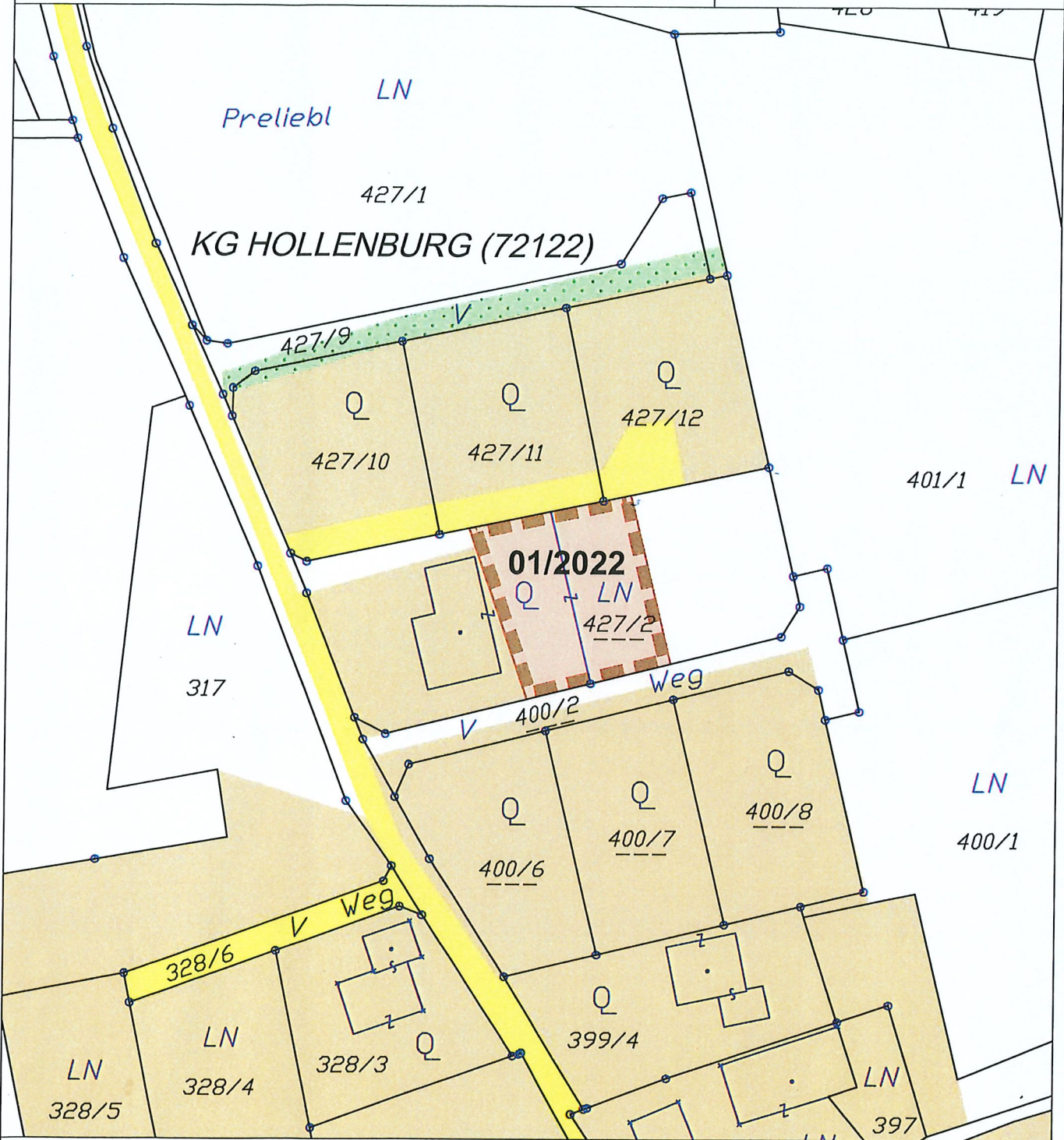
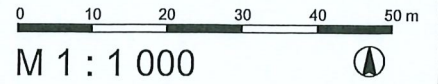


**GEMEINDE KÖTTMANNSDORF**  
Lageplan ad 01/C3b/2022



**ÄNDERUNG FLÄCHENWIDMUNGSPLAN 01/2022**



Von Grünland für die Land- und Forstwirtschaft bestimmte Flächen; Ödland  
in Bauland Dorfgebiet

KG Hollenburg 72122; Flächenausmaß lt. DKM

Kundmachung: Gst 427/2 zT. (800 m<sup>2</sup>)

Beschluss:

Kundmachung: 23.1.2023 bis: 21.02.2023  
Gemeinderatsbeschluss: 28.03.2023

Genehmigungsvermerk:



**KAVALIREK Consulting ZT e.U.**  
Raumordnung und Umweltplanung  
Ingenieurkonsultant Geographie - Einzelunternehmer (FN 387705f) - Mag. Christian Kavalirek

Bearbeitung: Mag. C. Kavalirek, Mag. A. Kubec  
Katastergrundlage: DKM 04/2022  
Datum: 13.09.2022

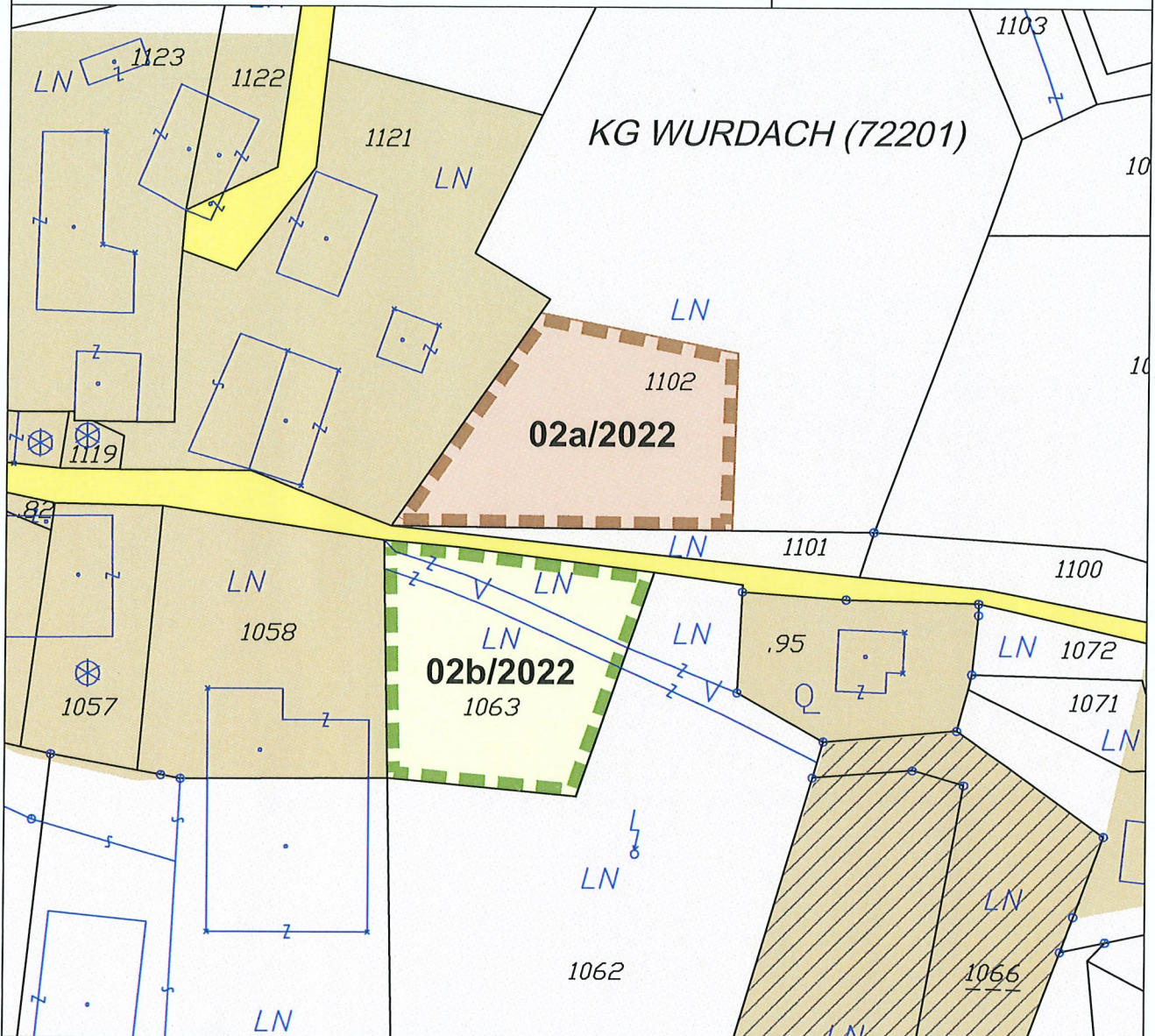


# GEMEINDE KÖTTMANNSDORF

Lageplan ad 02a-b/B2c/2022

0 10 20 30 40 50 m

M 1 : 1 000



## ÄNDERUNG FLÄCHENWIDMUNGSPLAN 02a/2022



Von Grünland für die Land- und Forstwirtschaft bestimmte Flächen; Ödland  
in Bauland Dorfgebiet

KG Wurdach 72201; Flächenausmaß lt. DKM

Kundmachung: Gst 1102 zT. (1.341 m<sup>2</sup>)

Beschluss:

## ÄNDERUNG FLÄCHENWIDMUNGSPLAN 02b/2022



Von Bauland Dorfgebiet  
in Grünland für die Land- und Forstwirtschaft bestimmte Flächen; Ödland

KG Wurdach 72201; Flächenausmaß lt. DKM

Kundmachung: Gst 1063 (1.341 m<sup>2</sup>)

Beschluss:

Kundmachung: 23.1.2023 bis: 21.02.2023  
Gemeinderatsbeschluss: 28.03.2023

Genehmigungsvermerk:



**KAVALIREK Consulting ZT e.U.**  
Raumordnung und Umweltplanung

Ingenieurkonsultent Geographie - Einzelunternehmer (FN 387705) - Mag. Christian Kavalirek

Bearbeitung: Mag. C. Kavalirek, Mag. A. Kubec

Katastergrundlage: DKM 04/2022

Datum: 13.10.2022



# Änderung Flächenwidmungsplan

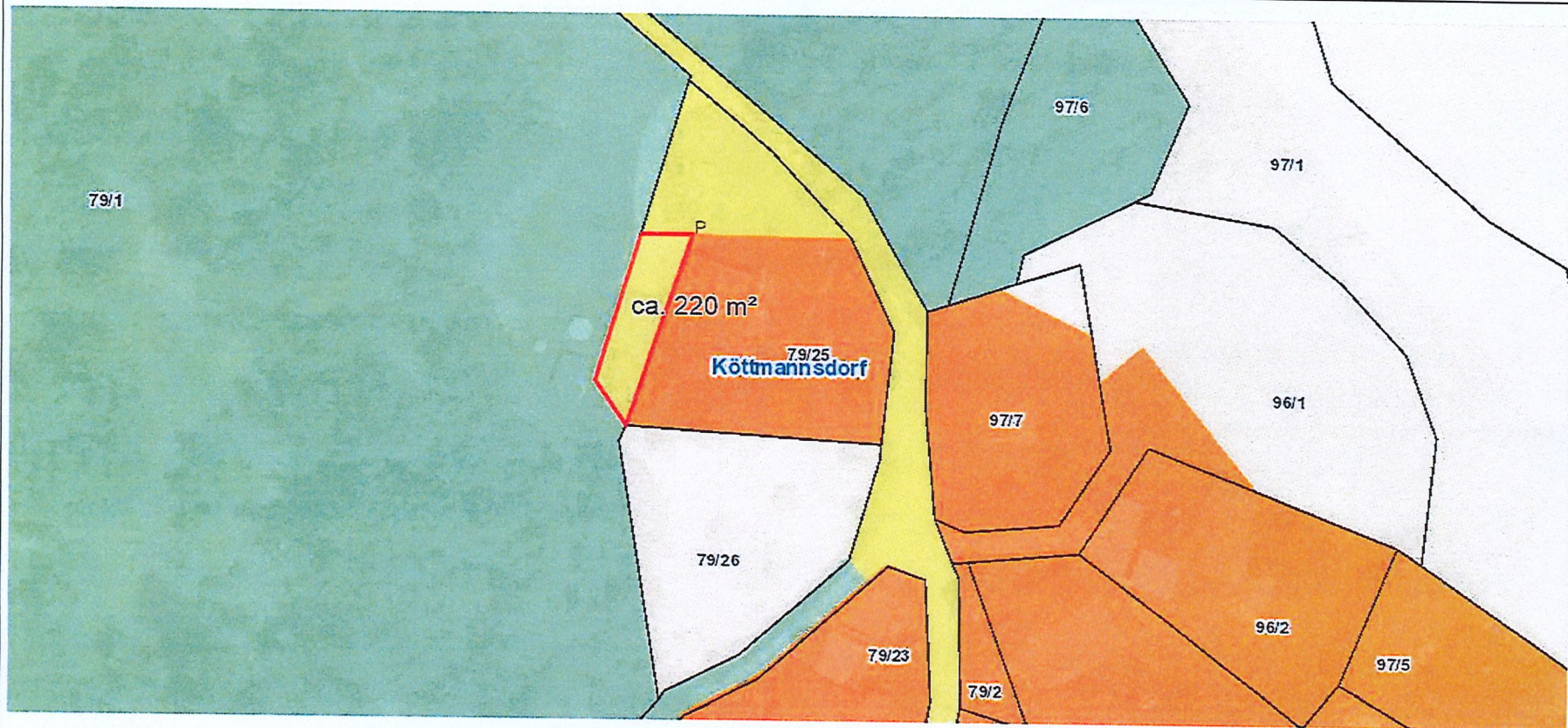
Beschreibung des Vorhabens

LAND  KÄRNTEN  
KAGIS

Gemeinde: **Köttmannsdorf**  
Katastralgemeinde: **Rutschitzen**  
Grundstücke: **79/25**  
Fläche [m<sup>2</sup>]: **ca. 220**  
Von Widmung: **Verkehrsfläche**  
In Widmung: **Bauland-Wohngebiet**

Kundmachung  
von: *23.01.2023* bis: *21.02.2023*

Gemeinderatsbeschluss vom: *22.03.2023*



Planausgabe: **30.12.2021**

von: Utschoung Eva

Maßstab: **1:1000**



# Änderung Flächenwidmungsplan

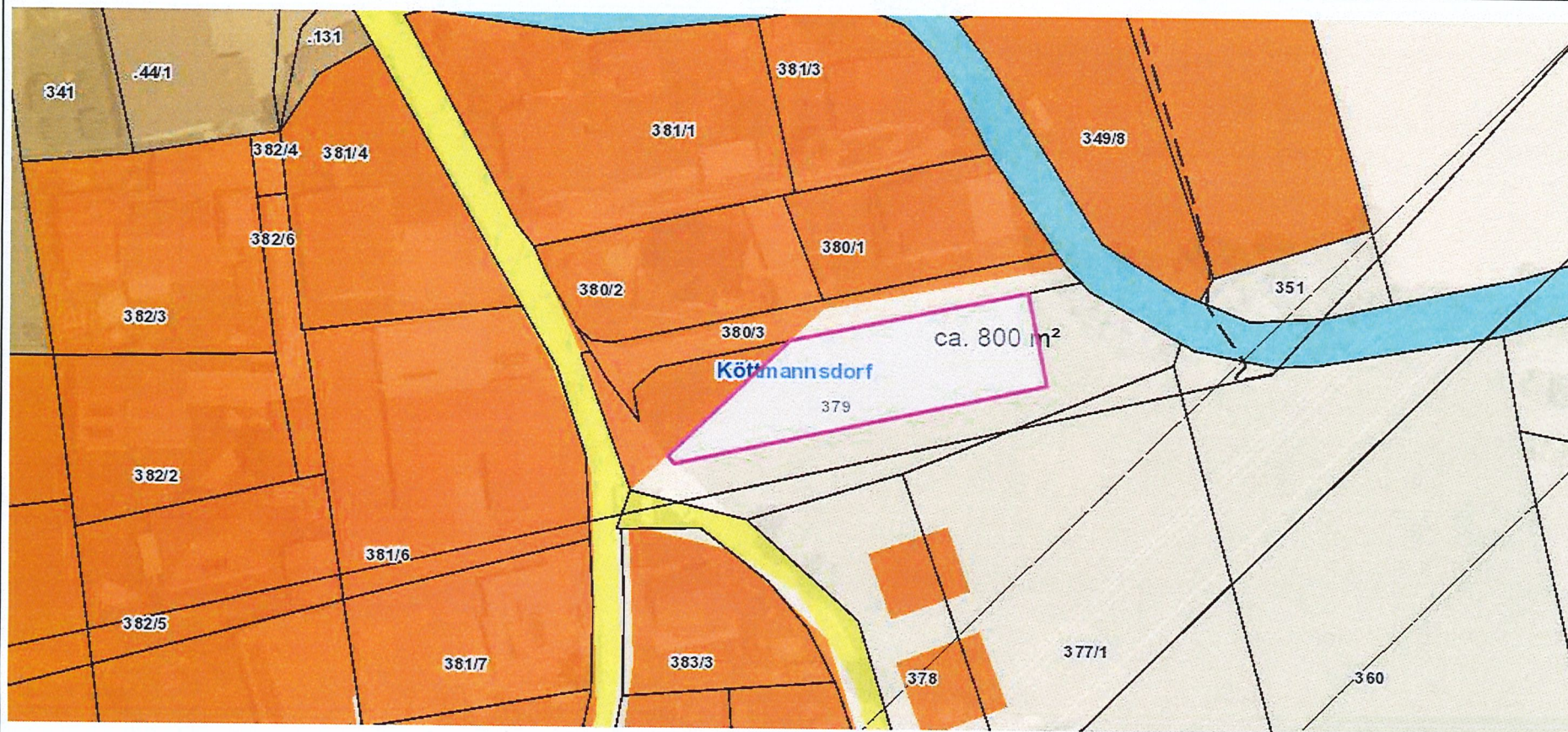
07/2022

LAND  KÄRNTEN  
KAGIS

Gemeinde: **Köttmannsdorf**  
Katastralgemeinde: **72130 Köttmannsdorf**  
Grundstücke: **379**  
Fläche [m<sup>2</sup>]: **ca. 800 m<sup>2</sup>**  
Von Widmung: **Grünland, Für die Land- und Forstwirtschaft bestimmte Fläche, Ödland**  
In Widmung: **Bauland-Wohngebiet**

Auflage  
von: **23.01.2023** bis: **21.02.2023**

Gemeinderatsbeschluss vom: **28.08.2023**



Planausgabe: **27.09.2022**

von: Eva Utschoung

Maßstab: **1:1000**

