

# LAGEPLAN ZUR UMWIDMUNGSANREGUNG M 1/500

DATUM: 12.01.2023

## Widmungspunkte 2A u. 2B/ 2023

Gemeinde: Moosburg  
Katastralgemeinde: Tigring  
von Widmung: Grünland LN  
in Widmung Bauland Dorfgebiet  
Fläche: ca. 800m<sup>2</sup>  
und in Widmung Verkehrsfläche  
Fläche ca. 46m<sup>2</sup>  
Aufgabe von 05.07.2023 bis 02.08.2023  
GR Beschluss vom: 04.10.2023

KATASTRALGEMEINDE: 72186 TIGRING  
GRUNDSTÜCK NR. 783 F= 1.529 m<sup>2</sup>  
EZ: 381

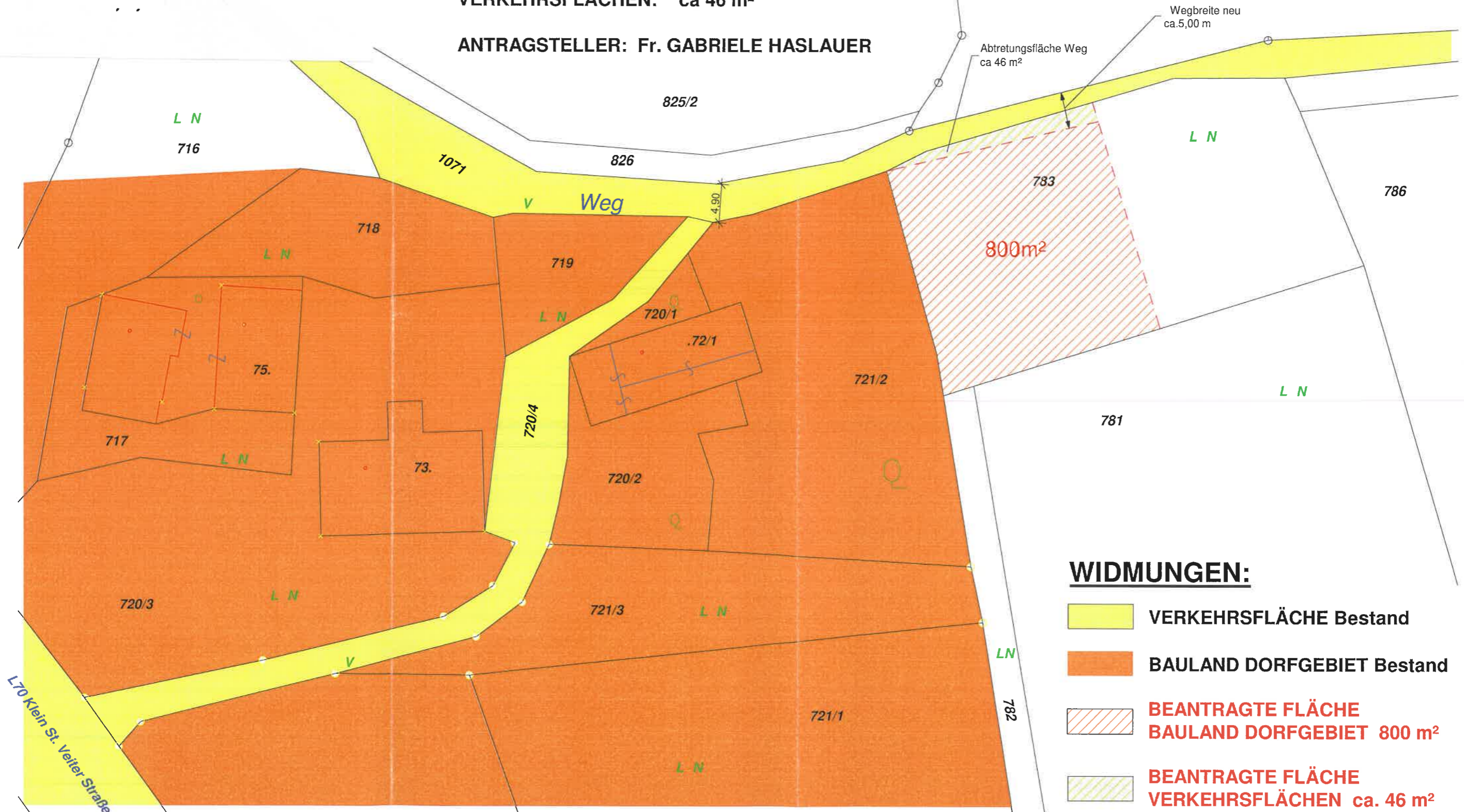
BEANTRAGTE FLÄCHE  
BAULAND - DORFGEBIET: 800 m<sup>2</sup>

BEANTRAGTE FLÄCHE  
VERKEHRSFLÄCHEN: ca 46 m<sup>2</sup>





ANTRAGSTELLER: Fr. GABRIELE HASLAUER



Windischbach



## WIDMUNGEN:

-  VERKEHRSFLÄCHE Bestand
-  BAULAND DORFGEBIET Bestand
-  BEANTRAGTE FLÄCHE  
BAULAND DORFGEBIET 800 m<sup>2</sup>
-  BEANTRAGTE FLÄCHE  
VERKEHRSFLÄCHEN ca. 46 m<sup>2</sup>

