

Gemeinde St. Margareten im Rosental



Wasser Versorgungsbereich der
Gemeindewasserversorgungsanlage St. Margareten i. R.

ÜBERSICHTSLAGEPLAN

"Versorgungsbereich" beschlossen in der
Gemeinderatssitzung, amZahl




Der Bürgermeister
Helmut Ogriß

DKM Stand: Oktober 2021 GZ: 1916/22

© BEV - 2001, Bundesamt für Eich- und Vermessungswesen Wien

| | | |
|--|---|---|
|  geo-line DATENVERARBEITUNGS- UND HANDELSGESELLSCHAFT M.B.H. A-9100 Völkmarkt, Herzog-Bernhard-Platz 6, Telefon 04232/3737, office@geo-line.at | Planersteller:  | Plannummer / Ausfertigung: 1 Maßstab: 1 : 5000 Datum: 18.10.2022 |
| | Der Bürgermeister Helmut Ogriß | |
| | (Empty space for stamp or signature) | |

Legende

-  Versorgungs- / Entleerungsleitung
-  Anschlußleitung
-  Versorgungsbereich