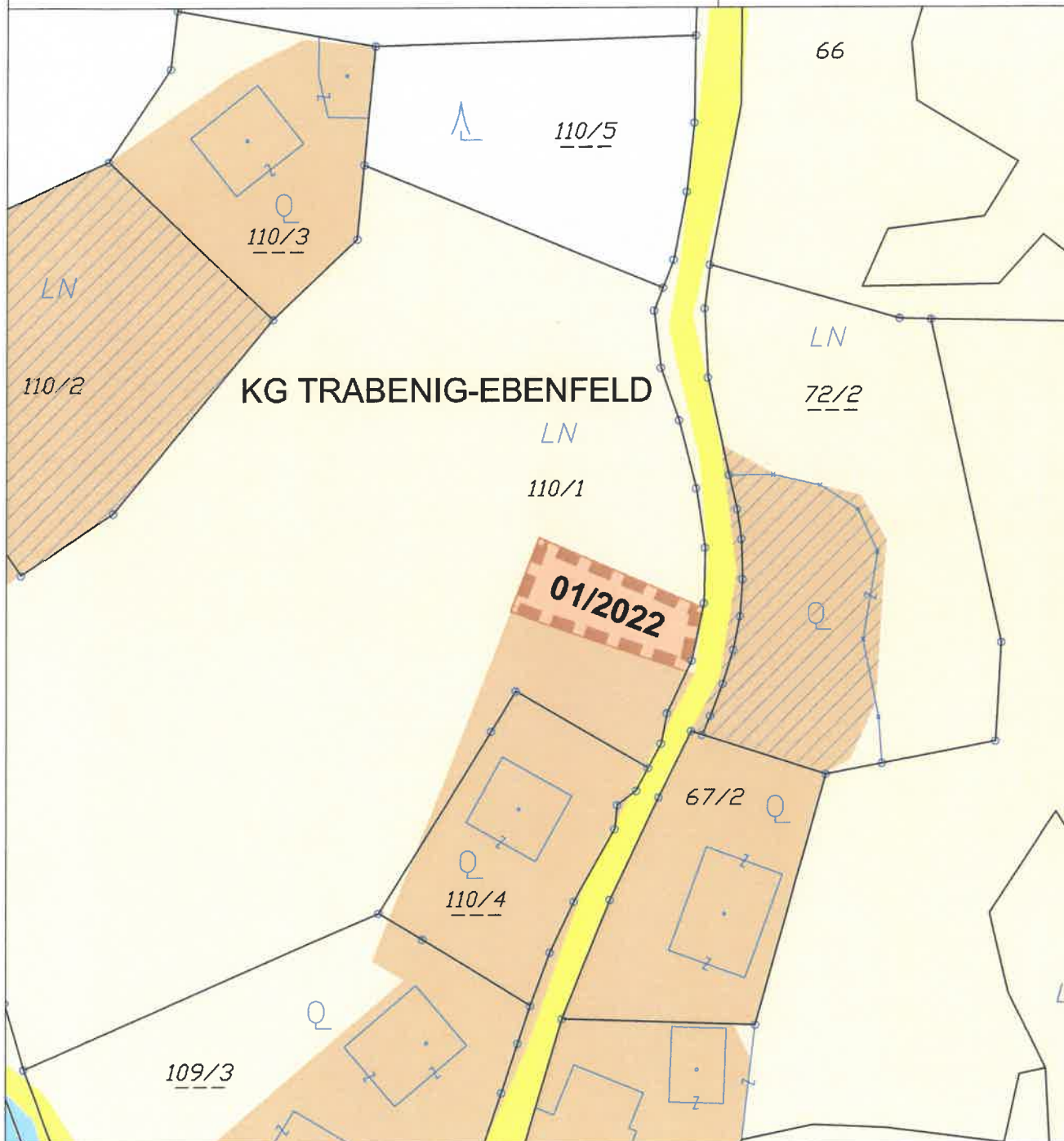


# GEMEINDE TECHELSBERG A.W.

Lageplan ad 01/B1/2022

0 10 20 30 40 50 m

M 1 : 1 000



## UMWIDMUNG 01/2022



Von Grünland für die Land- und Forstwirtschaft bestimmte Flächen; Ödland  
in Bauland Dorfgebiet

KG Trabening-Ebenfeld 72189; Flächenausmaß lt. DKM

Kundmachung: Gst 110/1 zT. (380 m<sup>2</sup>)

Beschluss:

Kundmachung: bis:  
Gemeinderatsbeschluss:

Genehmigungsvermerk:



**KAVALIREK Consulting ZT e.U.**  
Raumordnung und Umweltplanung

Ingenieurkonsultant Geographie - Einzelunternehmer (FN 367705) - Mag. Christian Kavalirek

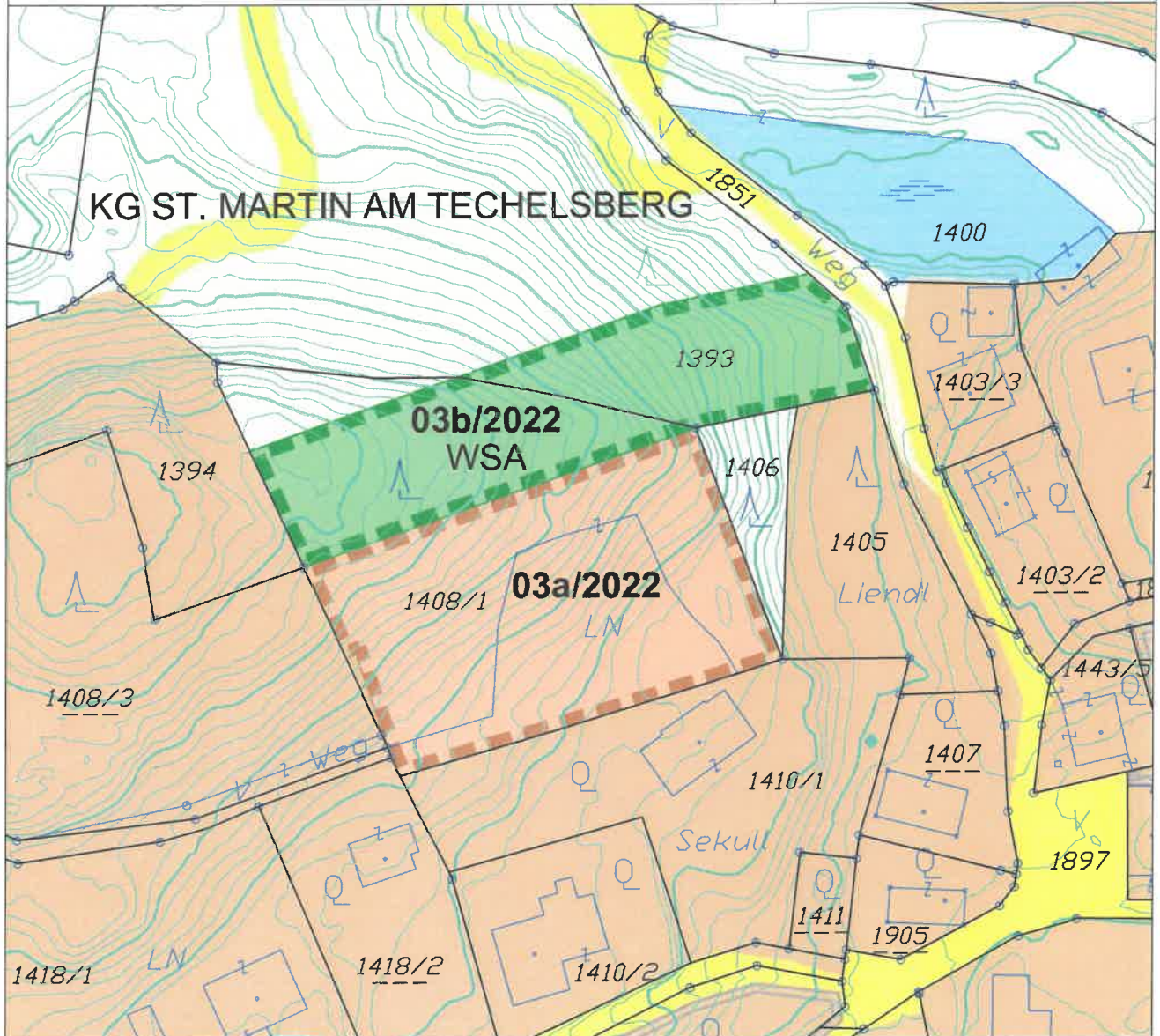
Bearbeitung: Mag. C. Kavalirek, Mag. A. Kubec  
Katastergrundlage: DKM 10/2022  
Datum: 07.02.2023

# GEMEINDE TECHELSBERG A.W.

Lageplan ad 03a-b/C2/2022

0 10 20 30 40 50 m

M 1 : 1 000



## UMWIDMUNG 03a/2022



Von Grünland für die Land- und Forstwirtschaft bestimmte Flächen; Ödland in Bauland Dorfgebiet

KG St. Martin am Techelsberg 72167; Flächenausmaß lt. DKM

Kundmachung: Gst 1408/1 zT. (2.367 m<sup>2</sup>)

Beschluss:

## UMWIDMUNG 03b/2022



Von Grünland für die Land- und Forstwirtschaft bestimmte Flächen; Ödland in Grünland Waldschutzabstand

KG St. Martin am Techelsberg 72167; Flächenausmaß lt. DKM

Kundmachung: Gst 1393 zT. (881 m<sup>2</sup>), 1408/1 zT. (1.004 m<sup>2</sup>) im Gesamtausmaß von 1.885 m<sup>2</sup>

Beschluss:

Kundmachung:

bis:

Gemeinderatsbeschluss:

Genehmigungsvermerk:



**KAVALIREK Consulting ZT e.U.**

Raumordnung und Umweltplanung

Ingenieurkonsultant Geographie - Einzelunternehmen (FN 387705) - Mag. Christian Kavalirek

Bearbeitung: Mag. C. Kavalirek, Mag. A. Kubec

Katastergrundlage: DKM 10/2021

Datum: 22.06.2022

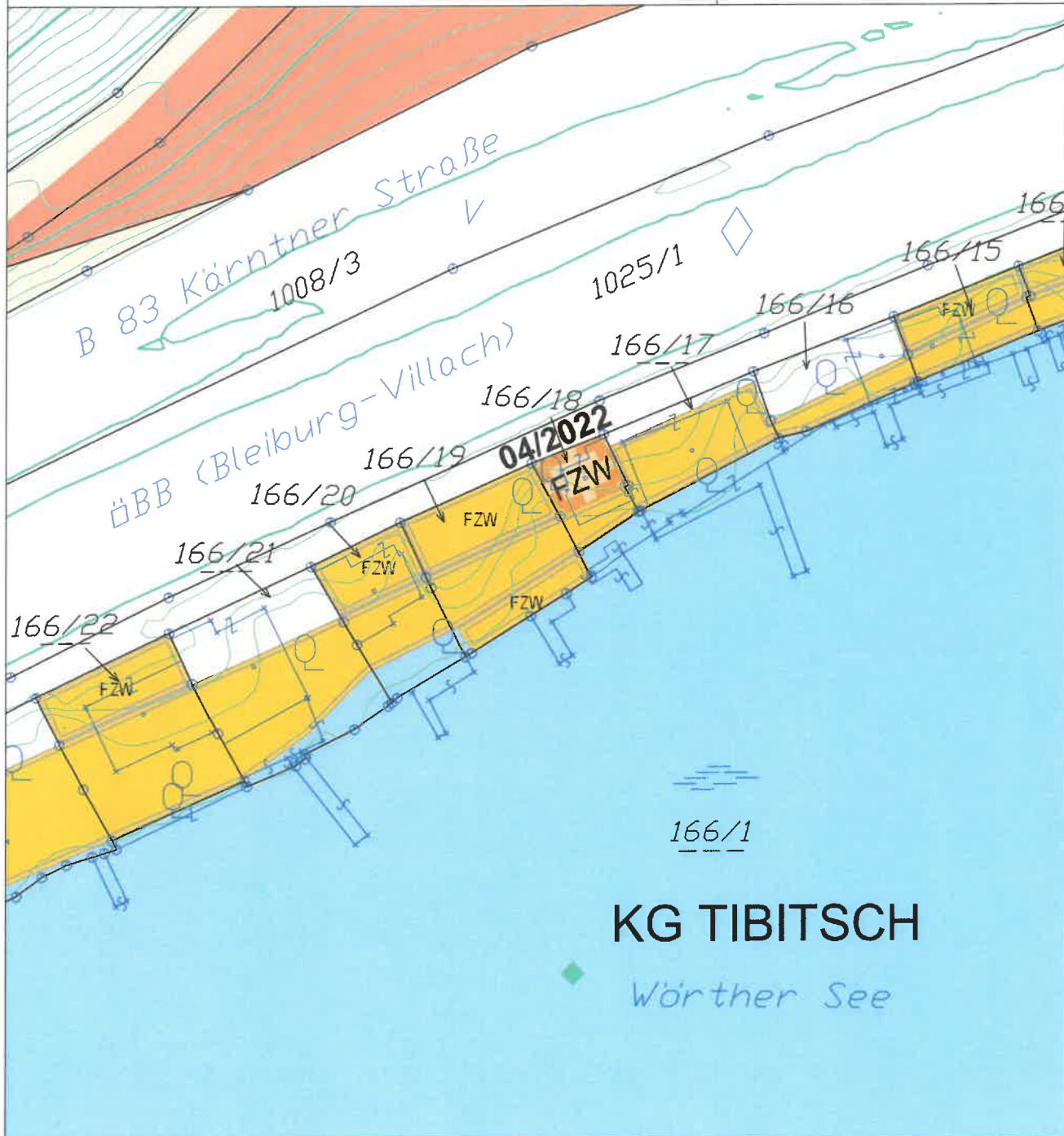


# GEMEINDE TECHELSBERG A.W.

Lageplan ad 04/C2/2022

0 5 10 15 20 m

M 1 : 500



## UMWIDMUNG 04/2022



Von Ersichtlichmachung Hauptbahn  
in Bauland Kurgebiet Sonderwidmung sonstiger Freizeitwohnsitz  
KG Tibitsch 72185; Flächenausmaß lt. DKM

Kundmachung: Gst 166/18 zT. (30 m<sup>2</sup>)

Beschluss:

Kundmachung:  
Gemeinderatsbeschluss:

bis:

Genehmigungsvermerk:



**KAVALIREK Consulting ZT e.U.**

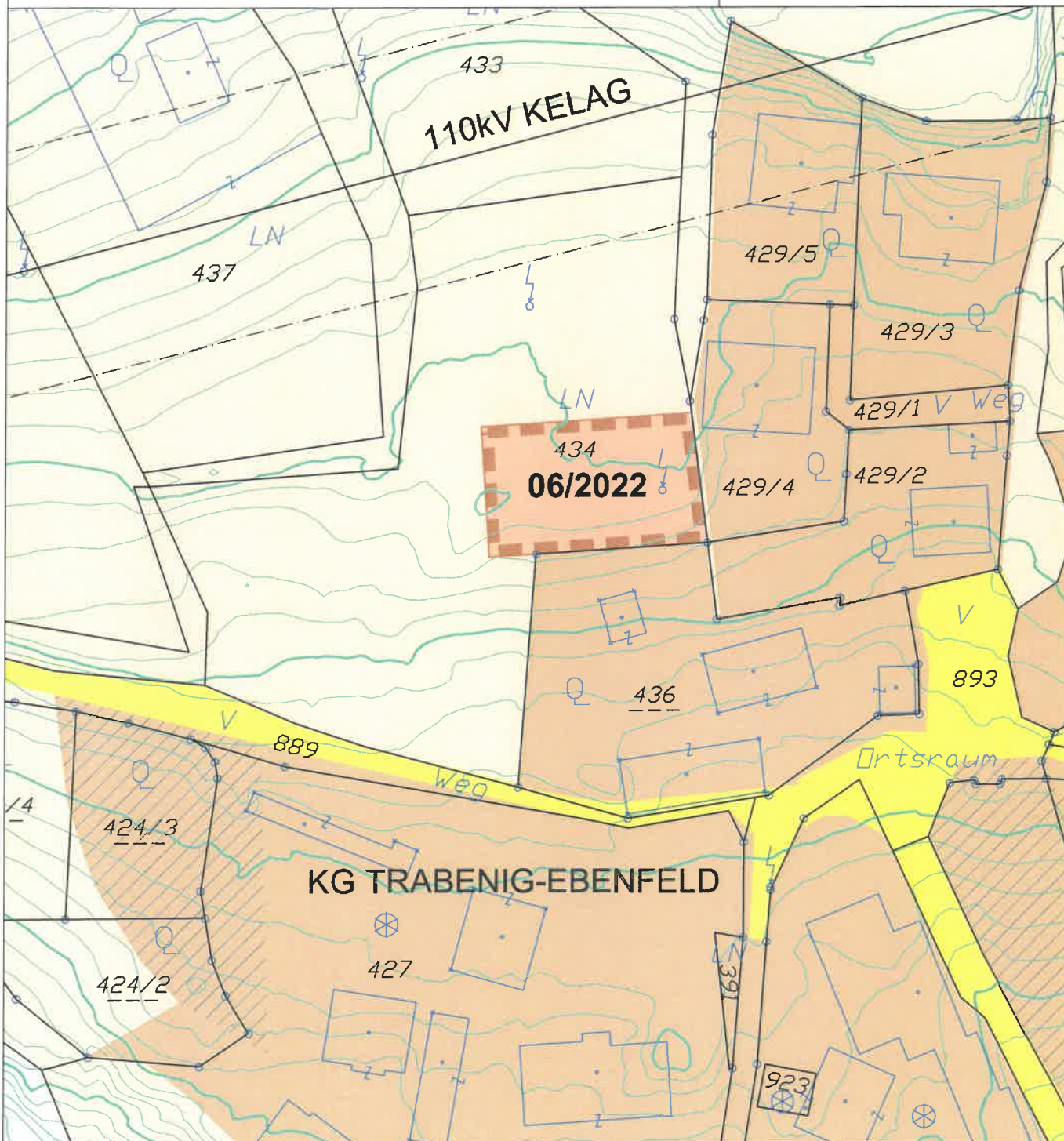
Raumordnung und Umweltplanung

Ingenieurkonsultant Geographie - Einzelunternehmer (FN 387705f) - Mag. Christian Kavalirek

Bearbeitung: Mag. C. Kavalirek, Mag. A. Kubec

Katastergrundlage: DKM 10/2021

Datum: 22.06.2022



**UMWIDMUNG 06/2022**



Von Grünland für die Land- und Forstwirtschaft bestimmte Flächen; Ödland  
in Bauland Dorfgebiet

KG Trabening-Ebenfeld 72189; Flächenausmaß lt. DKM

Kundmachung: Gst 434 zT. (800 m<sup>2</sup>)

Beschluss:

**Kundmachung:**  
**Gemeinderatsbeschluss:**

**bis:**

Genehmigungsvermerk:



**KAVALIREK Consulting ZT e.U.**  
Raumordnung und Umweltplanung  
Ingenieurkonsultant Geographie - Einzelunternehmer (FN 3877051) - Mag. Christian Kavalirek

Bearbeitung: Mag. C. Kavalirek, Mag. A. Kubec

Katastergrundlage: DKM 10/2021

Datum: 27.10.2022

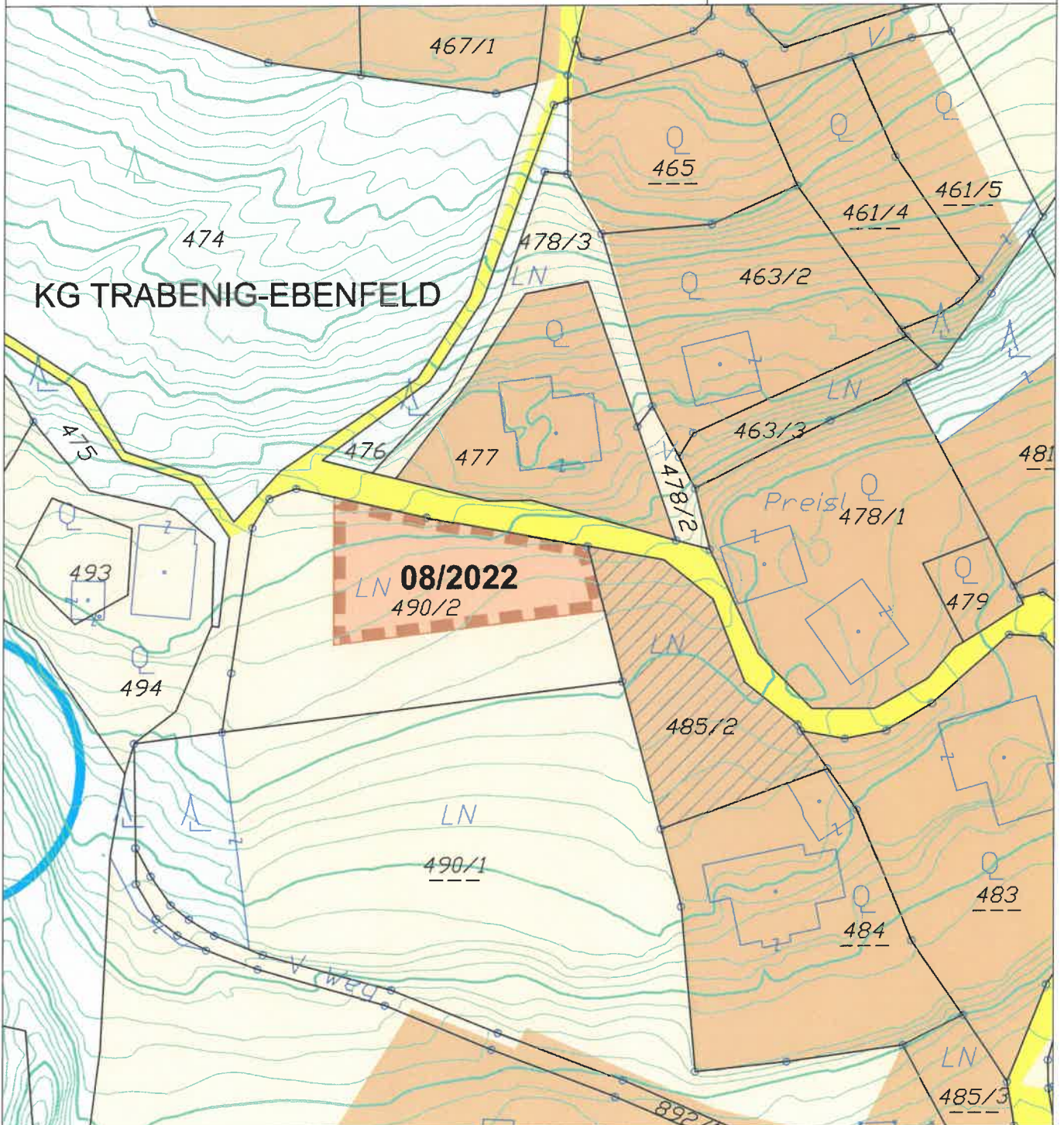


# GEMEINDE TECHELSBERG A.W.

Lageplan ad 08/B1/2022

0 10 20 30 40 50 m

M 1 : 1 000



## UMWIDMUNG 08/2022



Von Grünland für die Land- und Forstwirtschaft bestimmte Flächen; Ödland  
in Bauland Dorfgebiet

KG Trabening-Ebenfeld 72189; Flächenausmaß lt. DKM

Kundmachung: Gst 490/2 zT. (800 m<sup>2</sup>)

Beschluss:

Kundmachung:  
Gemeinderatsbeschluss:

bis:

Genehmigungsvermerk:



**KAVALIREK Consulting ZT e.U.**  
Raumordnung und Umweltplanung  
Ingenieurkonsultant Geographie · Einzelurteilnehmer (FN 387705f) · Mag. Christian Kavalirek

Bearbeitung: Mag. C. Kavalirek, Mag. A. Kubec

Katastergrundlage: DKM 10/2021

Datum: 06.07.2022

