



Stadtgemeinde Althofen

Änderung Flächenwidmungsplan – Umwidmung 2/2022

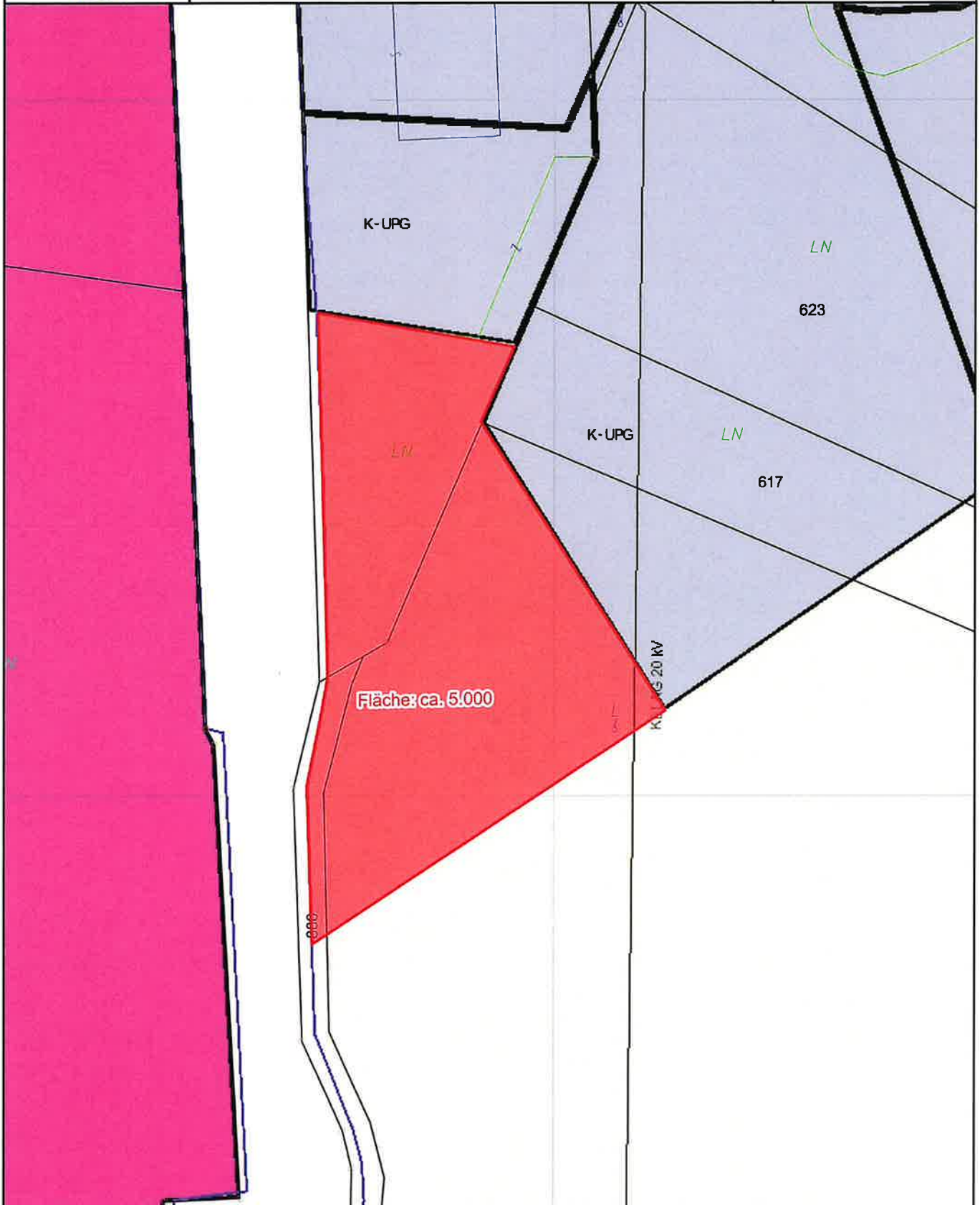
Parz.: 626/2, 619, 880 alle KG: Althofen, Gesamtfläche: ca. 5.000 m<sup>2</sup>

Umwidmung von Grünland - Für die Land- und Forstwirtschaft bestimmte Fläche,  
Ödland in Bauland – Gewerbegebiet

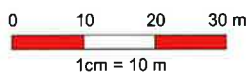
Datum: 15.12.2022

kundgemacht:

Gemeinderatsbeschluss:



Maßstab 1 : 1 000



@BEV 2001, DKM-Datenkopie vom 01.10.2021. Für die Richtigkeit, Vollständigkeit und Aktualität der Daten wird keine Haftung übernommen. Bei Grabungsarbeiten ist in jedem Fall das Einverständnis mit dem Leitungsbetreiber herzustellen.





**Stadtgemeinde Althofen**

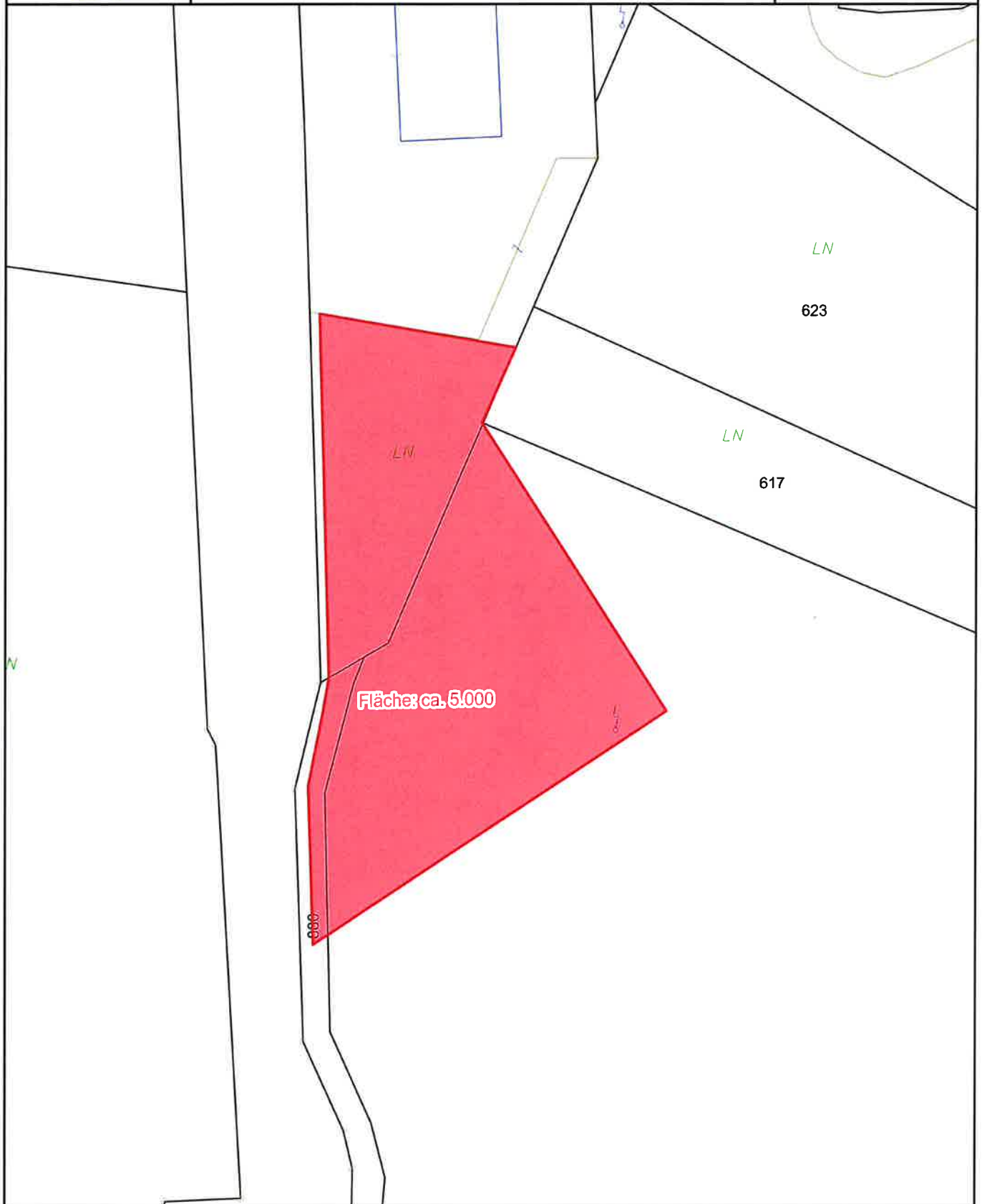
Änderung Flächenwidmungsplan – Umwidmung 2/2022

Parz.: 626/2, 619, 880 alle KG: Althofen, Gesamtfläche: ca. 5.000 m<sup>2</sup>

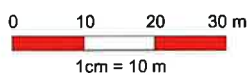
Umwidmung von Grünland - Für die Land- und Forstwirtschaft bestimmte Fläche, Ödland in Bauland – Gewerbegebiet

Datum: 15.12.2022  
kundgemacht:

Gemeinderatsbeschluss:



Maßstab 1 : 1 000



@BEV 2001, DKM-Datenkopie vom 01.10.2021. Für die Richtigkeit, Vollständigkeit und Aktualität der Daten wird keine Haftung übernommen. Bei Grabungsarbeiten ist in jedem Fall das Einverständnis mit dem Leitungsbetreiber herzustellen.



