

Flächenwidmungsplan



Gemeinde Glödnitz

Flächenwidmungsplan



Gemeinde
Glödnitz

Blattschnittübersicht

gemäß Mappenblätter BEV

Ortschaften auf Blattschnitt:

Altenmarkt	5220-67/3, 5220-75/x
Bach	5220-25
Brenitz	5220-66
Eden	5120-56/1
Flattnitz	5121-59, 5121-67/x, 5121/74/2, 5121-75/x
Glödnitz	5120-56/4, 5220-49/3, 5120-64/2, 5120-57/1
Lassenberg	5220-49/4
Moos	5120-31
Schattseite	5120-39
Torf	5120-23
Tschröschchen	5120-48
Weißberg	5120-32, 5120-40

x = 1,2,3, und/oder 4

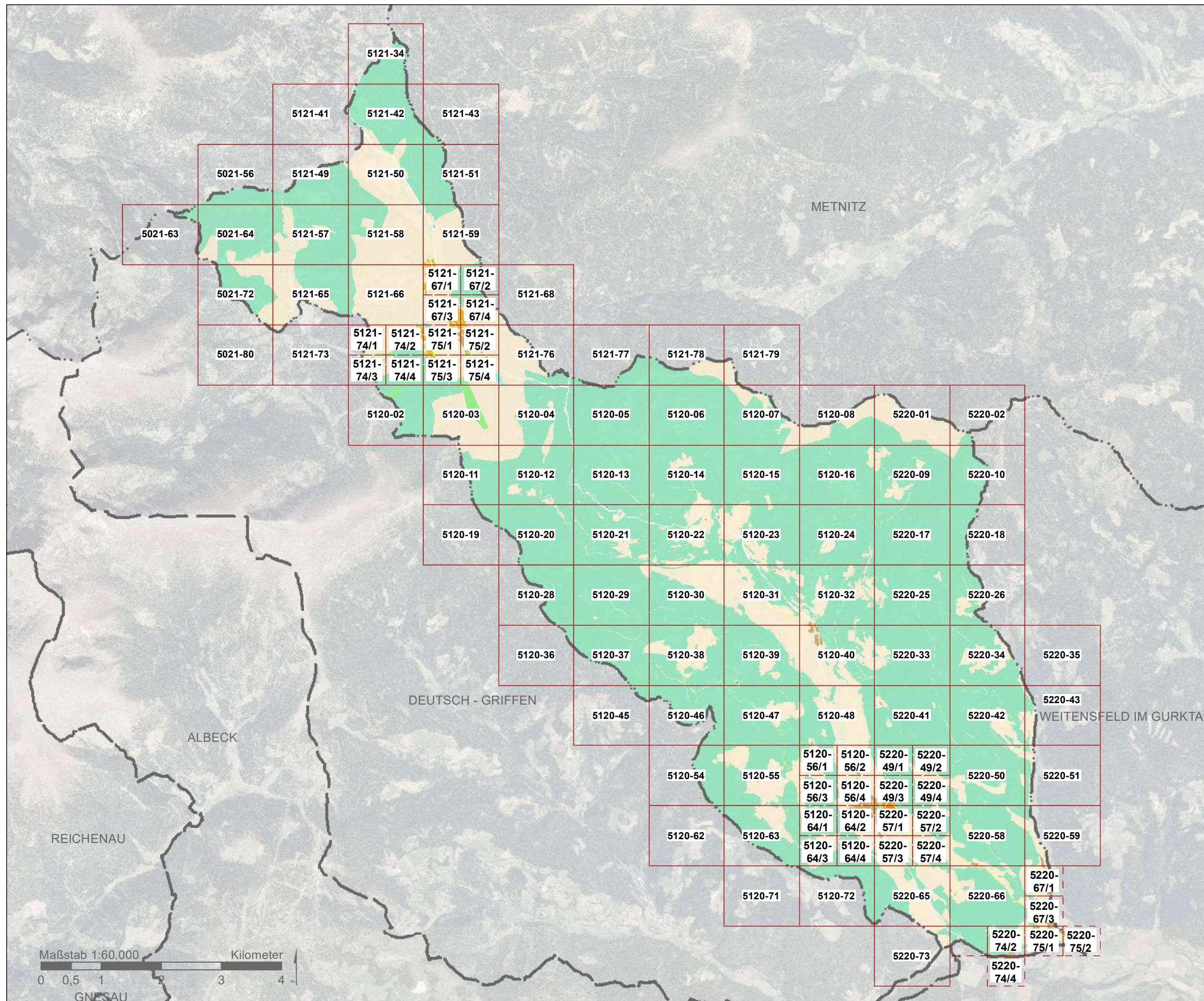
35 Blätter im Maßstab 1:2.000
83 Blätter im Maßstab 1:4.000

Katasterstand: 01.04.2023
Quelle: BEV

Genehmigungsbescheid
Kärntner Landesregierung:
Datum: 28. August 2023
Zahl: 15-Ro-38-1/1-2023

Beschluss des Gemeinderates:
15. Dezember 2022

RAUMPLANUNGSBÜRO
DI JOHANN KAUFMANN
RAUMPLANUNG - STADTDESIGN
A-9020 KLAGENFURT MIESSTALERSTRASSE 18



Maßstab 1:60.000
Kilometer
0 0,5 1 2 3 4
GNESAU



Gemeinde
Glödnitz

Planzeichendarstellung

Darstellung der vom Gemeinderat zu treffenden Festlegungen

A. Bauland

-  1. Dorfgebiet
-  2. Wohngebiet
-  3. Kurgebiet
-  4. Gemischtes-Baugebiet
-  5. Gewerbegebiet
-  6. Sondergebiet
-  7. nicht für UVP-Vorhaben gemäß K-UPG
-  8. Freizeitwohnsitz- Dorfgebiet
-  9. Freizeitwohnsitz Kurgebiet
-  10. Appartementhaus Kurgebiet
-  11. Anschließungsgebiet



6.) ARA = Kläranlage, BAH = Bauhof

B. Grünland

-  1. Grünland für die Land- und Forstwirtschaft bestimmte Fläche, Ödland
-  2. Hofstelle eines land- und forstwirtschaftlichen Betriebes
-  3. Erholungsfläche mit oder ohne Beifügen einer spezifischen Erholungsfunktion
-  4. Sportanlage, Vergnügungs- und Veranstaltungsstätte
-  5. Friedhof
-  6. Jagdhütte
-  7. Schutzstreifen als Immissionsschutz
-  8. Sonstige

3.) BAD = Bad, LW = Liegewiese, KSP = Kinderspielplatz,
PP = Privatpark (nicht allg. zugängl. Parkanlage)
4.) LT = Lifttrasse, SA = Schiabfahrt, SP = Sportanlage allgemein,
TE = Tennisplatz
8.) AH = Almhütte, LWFH = landw. Ferienhütte,
PVA = Photovoltaikanlage

C. Verkehrsflächen

-  Allgemeine Verkehrsfläche
-  Weg nach Luftbild

Darstellung der ersichtlich zu machenden Festlegungen

-  L63 Flattnitzer Straße
-  Hochspannungsfreileitung
20 kV KNG
-  Rote Gefahrenzone
FR = Fluss, WR = Wildbach, LR = Lawine
-  Gelbe Gefahrenzone
FG = Fluss, WG = Wildbach, LG = Lawine
-  Brauner Hinweisbereich
RU = Rutschung, STH = Steilhang, VN = Vernässung
-  Violetter Hinweisbereich
BG = Beschaffenheit des Geländes
-  Naturschutzgebiet
-  Weiteres Quellschutzgebiet
-  Engeres Quellschutzgebiet
-  Denkmalgeschützte bauliche Anlage
-  Ersichtlichmachung gemäß K-ROG 2021, § 44 Abs. 1

-  Wald
-  Gewässer

GRENZEN

-  Gemeindegrenze
-  Katastralgemeindegrenze

Ersichtlichmachungen gemäß K-ROG 2021 § 44 Abs.1

lfd. Nr. Blatt Nr.	Grundstücks Nr. Katastralgemeinde	Nutzung lt. Erhebung	rechtsgültiger Baubescheid
1 5120-30	.233/12, 3271/2 KG Glödnitz	Wohnhaus mit Nebengebäude	605-1/1952 vom 15.05.1952
2 5120-22	3135 KG Glödnitz	Freizeitwohnsitz mit Nebengebäuden	Errichtungsjahr 1955
3 5120-38	3422/2 KG Glödnitz	Freizeitwohnsitz	Errichtungsjahr 1949
4 5120-24	2566/2, 2568/1 KG Glödnitz	Freizeitwohnsitz	153-9-49/1980 vom 07.07.1980
5 5120-31	3223/3 KG Glödnitz	Freizeitwohnsitz mit Nebengebäuden	153-9-78/1978 vom 18.12.1978
6 5120-31	.395, 3178/4 KG Glödnitz	Wohnhaus mit Nebengebäuden	Errichtungsjahr 1950
7 5120-32	2520/2, 2498 KG Glödnitz	Freizeitwohnsitz	Errichtungsjahr 1968
8 5120-40	2286 KG Glödnitz	Wohnhaus mit Nebengebäuden	153-9-33/1983 vom 15.06.1983
9 5120-32	1615/1, .152/1, 1614 KG Glödnitz	Wohnhaus mit Nebengebäuden	153-9-36/1990 vom 07.08.1990
10 5220-43	1399 KG Glödnitz	Wochenendhaus	Errichtungsjahr 1946
11 5120-48	288/2 KG Glödnitz	Freizeitwohnsitz	Errichtungsjahr 1910
12 5220-59	1141/1 KG Glödnitz	Wohnhaus mit Nebengebäuden	153-9/1967 vom 07.07.1967
13 5220-43	.141/2, 1321/4 KG Glödnitz	Wohnhaus mit Nebengebäuden	153-0/1958 vom 03.11.1958
14 5220-43	.141/1, 1332/1, 1333/1, KG Glödnitz	Wohnhaus mit Nebengebäude	153-0/1957 vom 10.07.1957
15 5220-43	1333/1, 1333/2, .140/1, KG Glödnitz	Wohnhaus mit Nebengebäuden	605/2/48 vom 12.06.1948
16 5220-57/2	720/2, 722 KG Glödnitz	Wohnhaus	153/0-1955 vom 20.09.1955
17 5120-31	3223/2, 3222 KG Glödnitz	Wohnhaus mit Nebengebäuden	153/0-1955 vom 20.09.1955

Flächenwidmungsplan



Gemeinde
Glödnitz

**Ersichtlichmachungen
gemäß K-ROG 2021
§ 44 Abs. 1**

Genehmigungsbescheid
Kärntner Landesregierung:
Datum: 28. August 2023
Zahl: 15-Ro-38-1/1-2023

Beschluss des Gemeinderates:
15. Dezember 2022

RAUMPLANUNGSBÜRO
DI JOHANN KAUFMANN
RAUMPLANUNG - STADTDESIGN
A-9020 KLAGENFURT MIESSTALERSTRASSE 18

Ersichtlichmachungen gemäß K-ROG 2021 § 44 Abs.1

lfd. Nr. Blatt Nr.	Grundstücks Nr. Katastralgemeinde	Nutzung lt. Erhebung	rechtsgültiger Baubescheid
18 5120-40	1801/3 KG Glödnitz	Freizeitwohnsitz	153-972 vom 11.07.1972
19 5121-50	.445 KG Glödnitz	Jagdhütte	Errichtungsjahr 1880
20 5121-50	.444 KG Glödnitz	Jagdhütte und Nebengebäude	Errichtungsjahr 1900
21 5121-65	.295/2 KG Glödnitz	Land- und Forstwirtschaftliches Nebengebäude	Errichtungsjahr 1900
22 5121-65	.295/1, 3963, 3968, KG Glödnitz	Jagdhütte	Errichtungsjahr 1900
23 5121-66	.287, 3880 KG Glödnitz	Freizeitwohnsitz	Umbau: 131-9-9/1994 Errichtungsjahr 1980
24 5121-59	4371 KG Glödnitz	Freizeitwohnsitz	Errichtungsjahr 1975
25 5121-76	.393, 3774/3 KG Glödnitz	Jagdhütte	Errichtungsjahr 1936
26 5220-26	1541/2 KG Glödnitz	Land- und Forstwirtschaftshütte mit Nebengebäude	131-9-70/1988 vom 19.12.1988
27 5220-26	.149/2 KG Glödnitz	Freizeitwohnsitz	Errichtungsjahr vor 1975
28 5120-48	290 KG Glödnitz	Wohnhaus mit Nebengebäude	Renovierung Wohnhaus: 153/9-72 vom 10.02.1972
29 5120-56/3	257 KG Glödnitz	Freizeitwohnsitz mit Nebengebäude	Errichtungsjahr vor 1990
30 5120-23	2806/2 KG Glödnitz	Wohnhaus	131-9-9/2006 vom 13.06.2006
31 5120-22	2804/2 KG Glödnitz	Wohnhaus mit Nebengebäude	153-0/1953 vom 22.06.1955
32 5220-50	1981/2 KG Glödnitz	Wohnhaus	Errichtungsjahr 1953
33 5220-41	.161/3, 2140 KG Glödnitz	Altes Badehaus, Freizeitwohnsitz	Errichtungsjahr 1860

Flächenwidmungsplan



Gemeinde
Glödnitz

**Ersichtlichmachungen
gemäß K-ROG 2021
§ 44 Abs. 1**

Genehmigungsbescheid
Kärntner Landesregierung:
Datum: 28. August 2023
Zahl: 15-Ro-38-1/1-2023

Beschluss des Gemeinderates:
15. Dezember 2022

RAUMPLANUNGSBÜRO
DI JOHANN KAUFMANN
RAUMPLANUNG - STADTDESIGN
A-9020 KLAGENFURT MIESSTALERSTRASSE 18

Blattschnitte gemäß Mappenblätter BEV

1:2.000

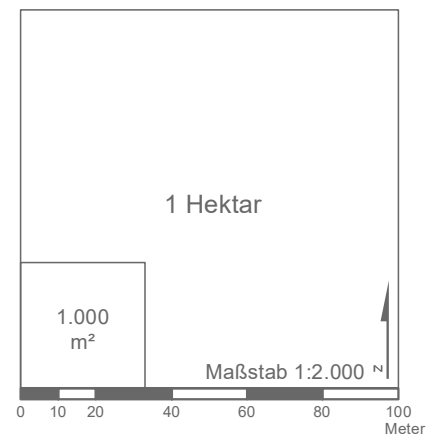
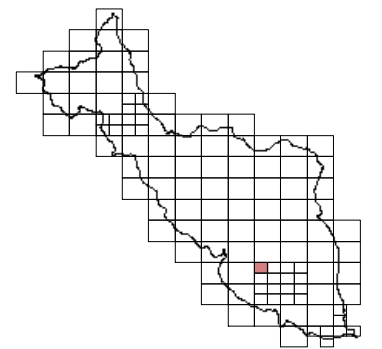
Flächenwidmungsplan



Gemeinde
Glödnitz

BLATTSCHNITTNUMMER

5120 - 56/1

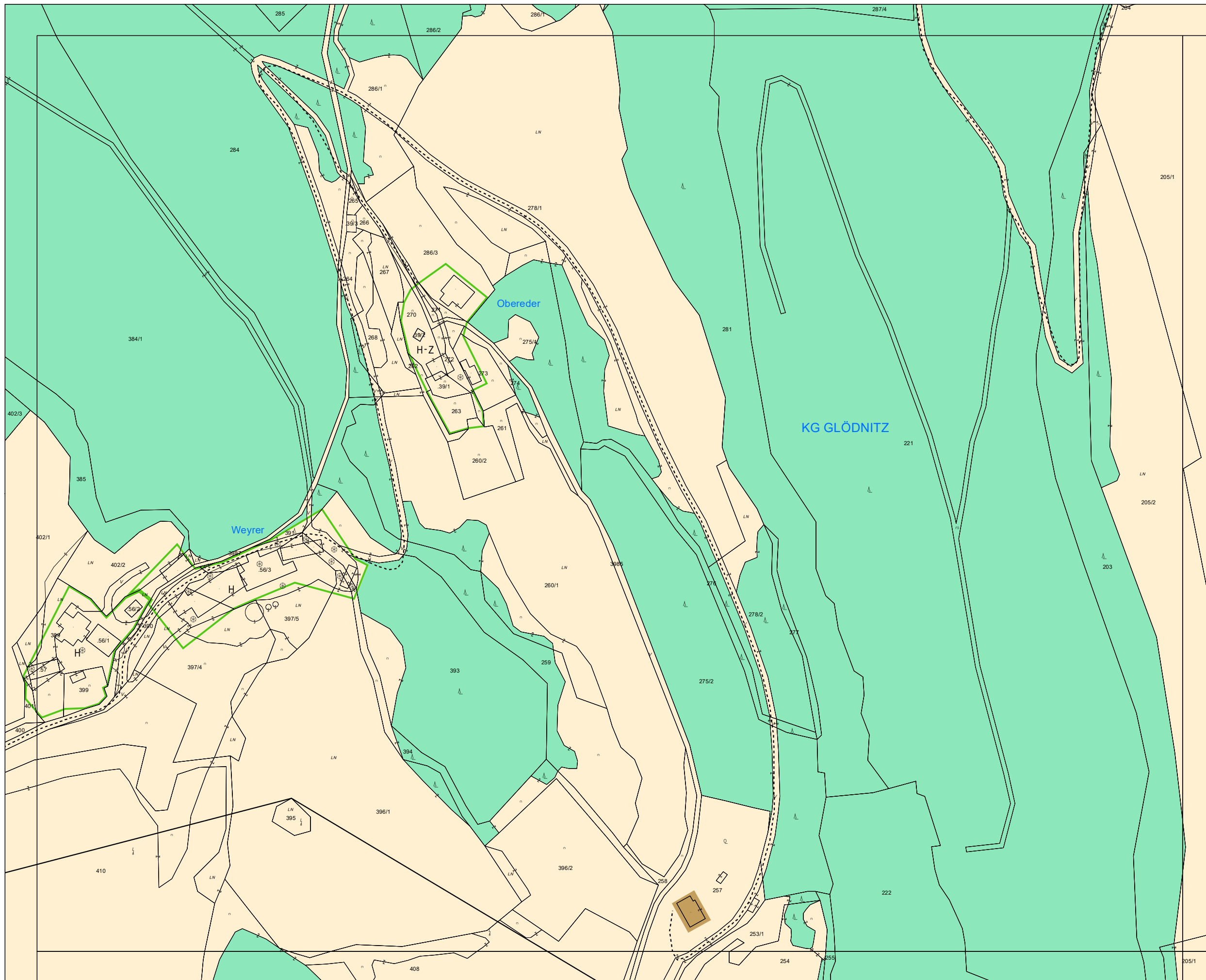


Katasterstand: 01.04.2023
Quelle: BEV

Genehmigungsbescheid
Kärntner Landesregierung:
Datum: 28. August 2023
Zahl: 15-Ro-38-1/1-2023

Beschluss des Gemeinderates:
15. Dezember 2022

RAUMPLANUNGSBÜRO
DI JOHANN KAUFMANN
RAUMPLANUNG - STADTDESIGN
A-9020 KLAGENFURT MIESSTALERSTRASSE 18



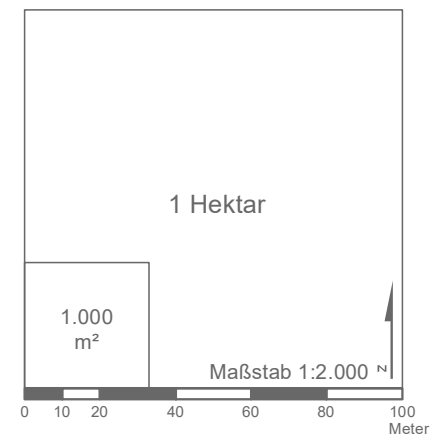
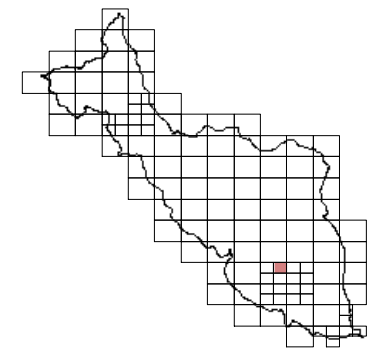
Flächenwidmungsplan



Gemeinde
Glödnitz

BLATTSCHNITTNUMMER

5120 - 56/2

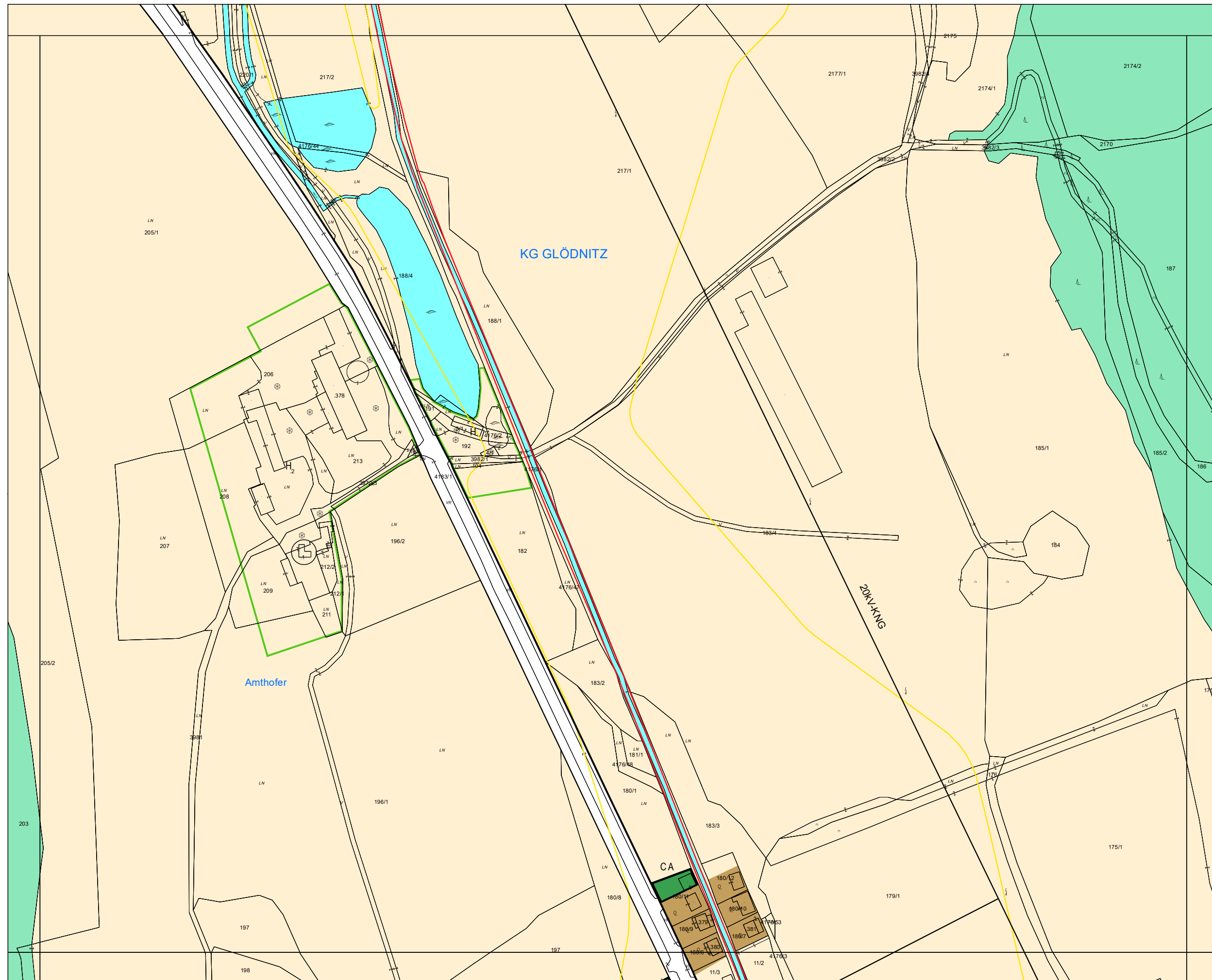


Katasterstand: 01.04.2023
Quelle: BEV

Genehmigungsbescheid
Kärntner Landesregierung:
Datum: 28. August 2023
Zahl: 15-Ro-38-1/1-2023

Beschluss des Gemeinderates:
15. Dezember 2022

RAUMPLANUNGSBÜRO
DI JOHANN KAUFMANN
RAUMPLANUNG - STADTDESIGN
A-9020 KLAGENFURT MIESSTALERSTRASSE 18



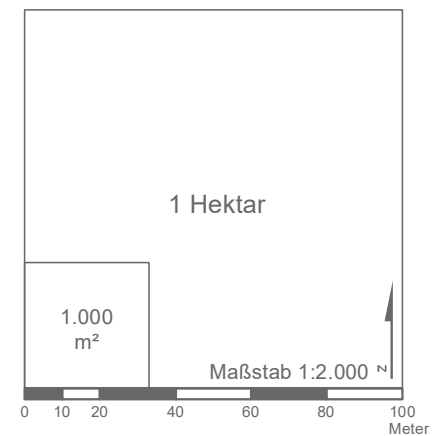
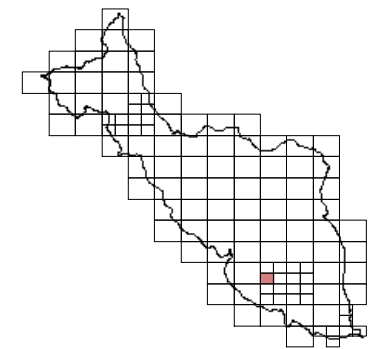
Flächenwidmungsplan



Gemeinde
Glödnitz

BLATTSCHNITTNUMMER

5120 - 56/3

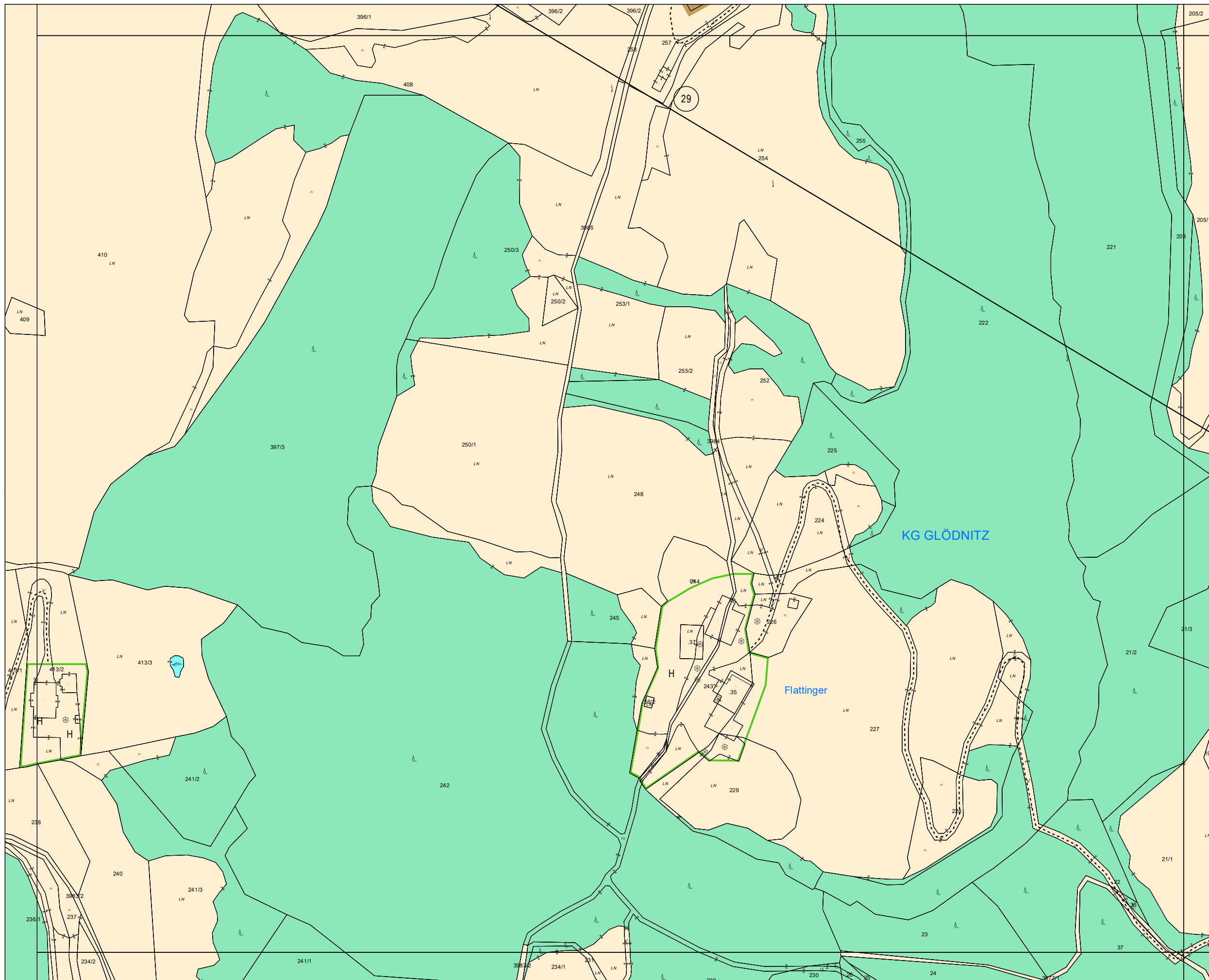


Katasterstand: 01.04.2023
Quelle: BEV

Genehmigungsbescheid
Kärntner Landesregierung:
Datum: 28. August 2023
Zahl: 15-Ro-38-1/1-2023

Beschluss des Gemeinderates:
15. Dezember 2022

RAUMPLANUNGSBÜRO
DI JOHANN KAUFMANN
RAUMPLANUNG - STADTDESIGN
A-9020 KLAGENFURT MIESSTALERSTRASSE 18



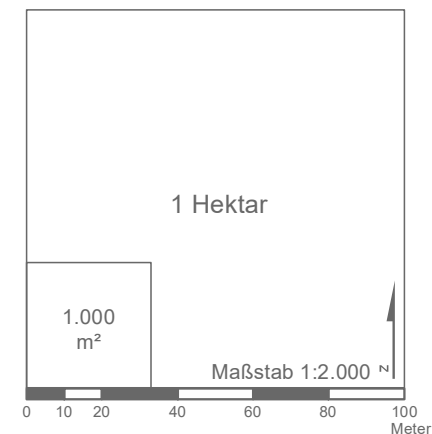
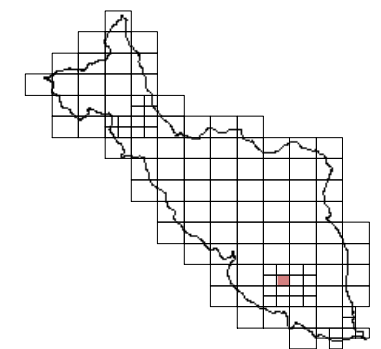
Flächenwidmungsplan



Gemeinde
Glödnitz

BLATTSCHNITTNUMMER

5120 - 56/4

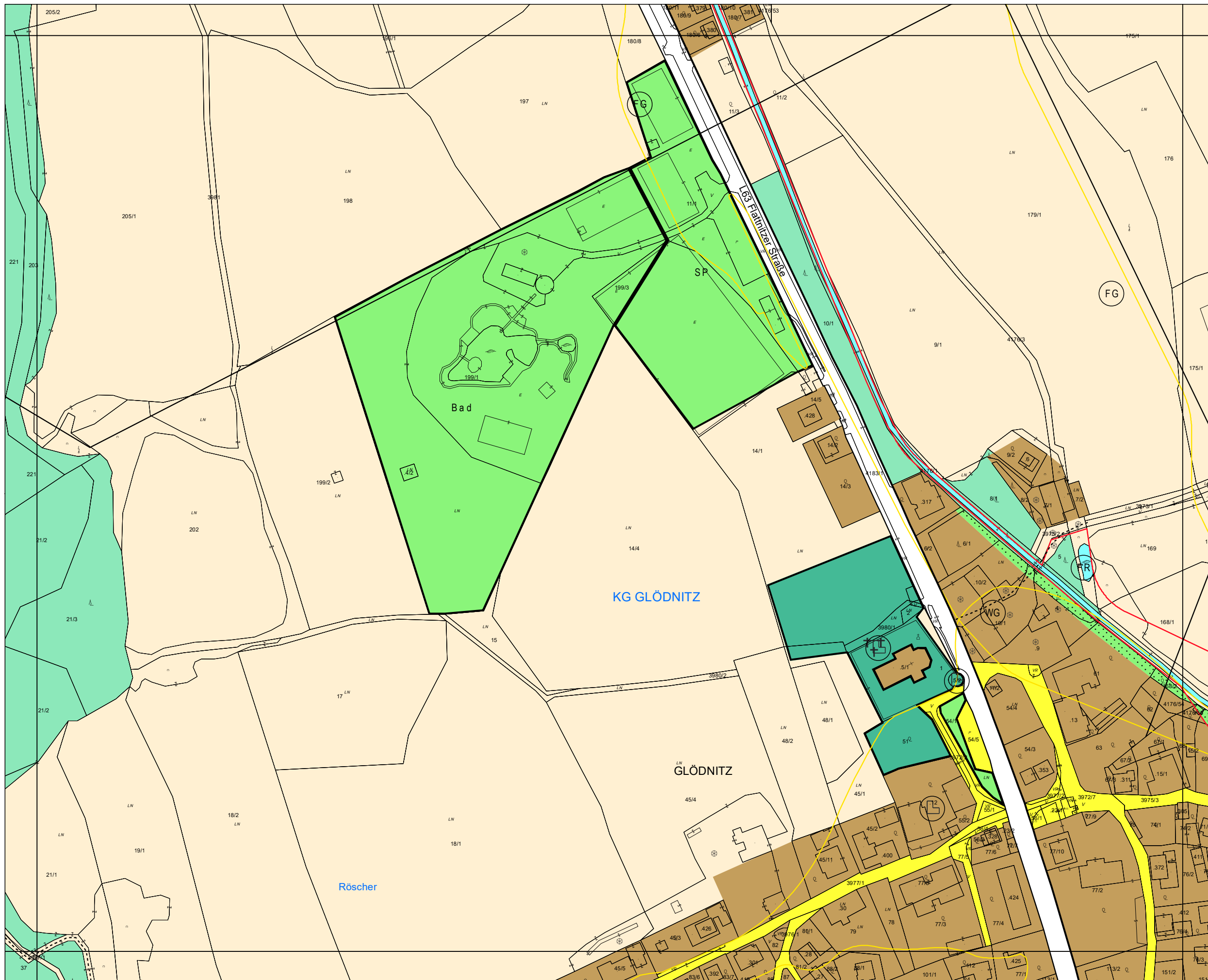


Katasterstand: 01.04.2023
Quelle: BEV

Genehmigungsbescheid
Kärntner Landesregierung:
Datum: 28. August 2023
Zahl: 15-Ro-38-1/1-2023

Beschluss des Gemeinderates:
15. Dezember 2022

RAUMPLANUNGSBÜRO
DI JOHANN KAUFMANN
RAUMPLANUNG - STADTDESIGN
A-9020 KLAGENFURT MIESSTALERSTRASSE 18



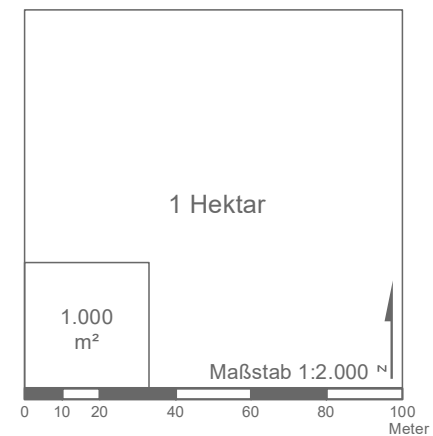
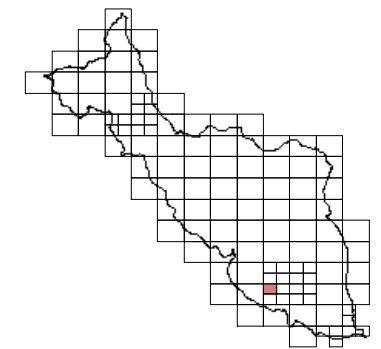
Flächenwidmungsplan



Gemeinde
Glödnitz

BLATTSCHNITTNUMMER

5120 - 64/1

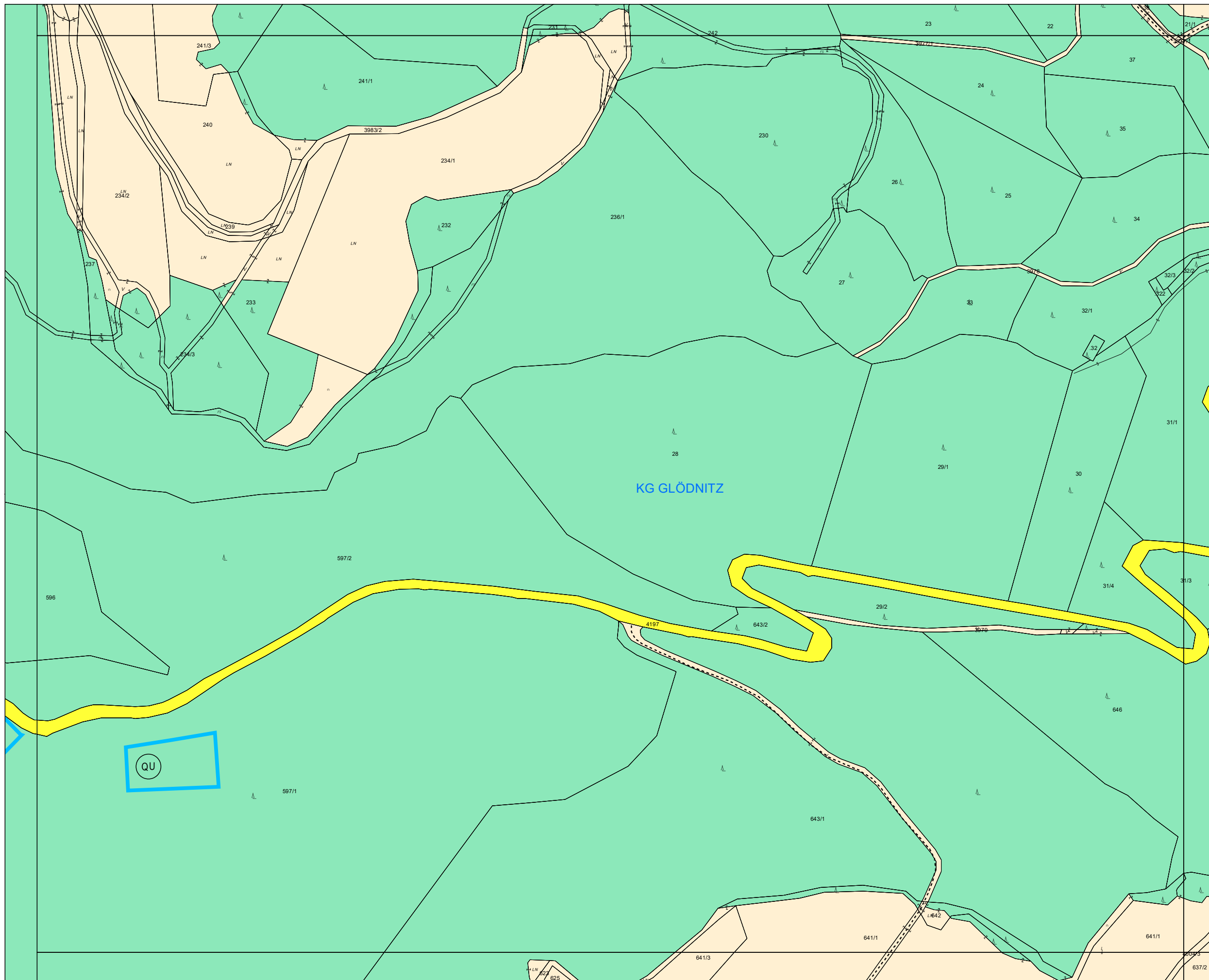


Katasterstand: 01.04.2023
Quelle: BEV

Genehmigungsbescheid
Kärntner Landesregierung:
Datum: 28. August 2023
Zahl: 15-Ro-38-1/1-2023

Beschluss des Gemeinderates:
15. Dezember 2022

RAUMPLANUNGSBÜRO
DI JOHANN KAUFMANN
RAUMPLANUNG - STADTDESIGN
A-9020 KLAGENFURT MIESSTALERSTRASSE 18



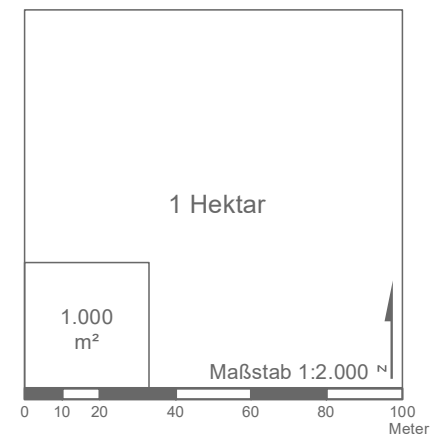
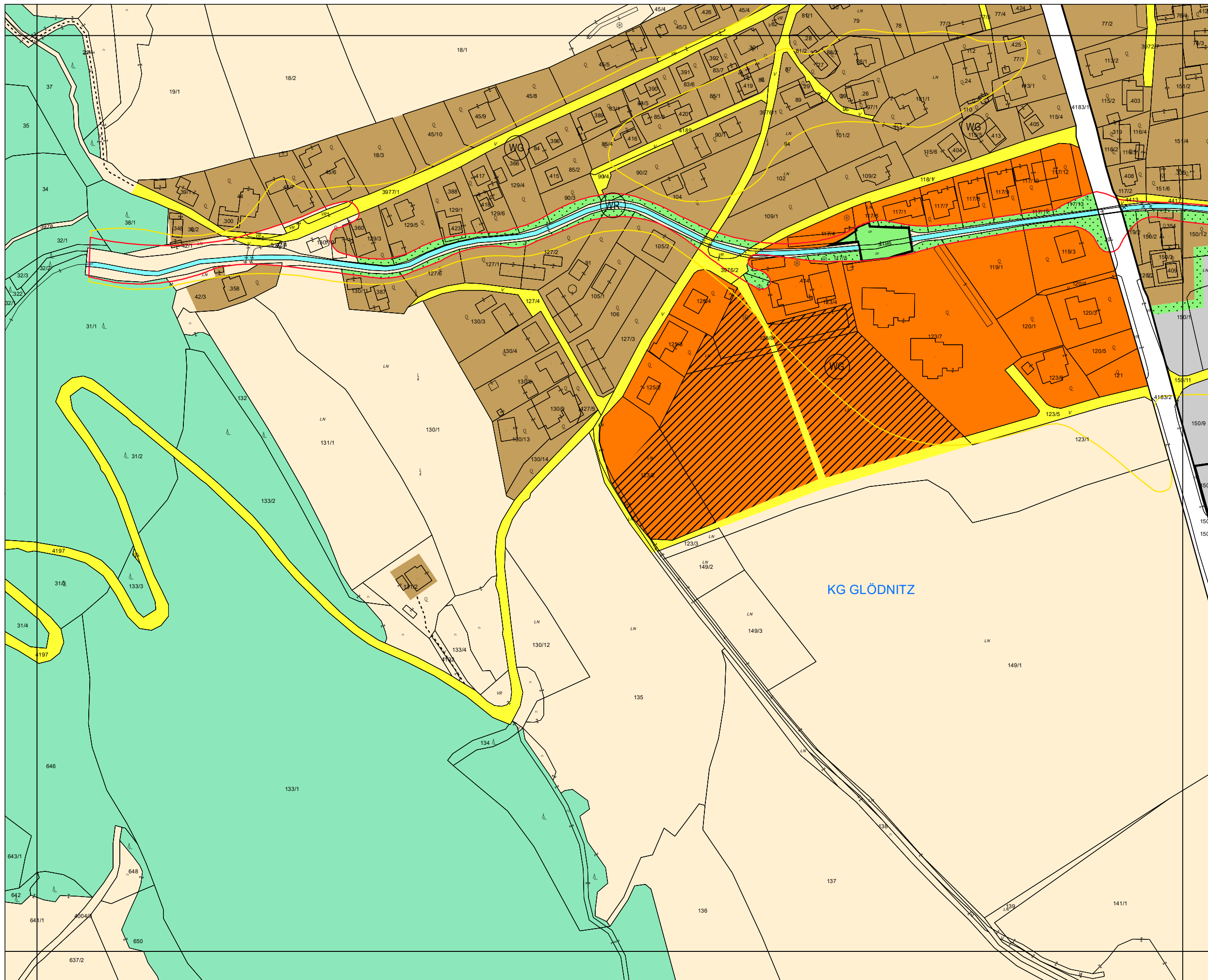
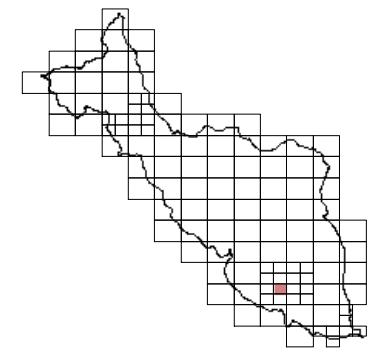
Flächenwidmungsplan



Gemeinde
Glödnitz

BLATTSCHNITTNUMMER

5120 - 64/2



Katasterstand: 01.04.2023
Quelle: BEV

Genehmigungsbescheid
Kärntner Landesregierung:
Datum: 28. August 2023
Zahl: 15-Ro-38-1/1-2023

Beschluss des Gemeinderates:
15. Dezember 2022

RAUMPLANUNGSBÜRO
DI JOHANN KAUFMANN
RAUMPLANUNG - STADTDESIGN
A-9020 KLAGENFURT MIESSTALERSTRASSE 18

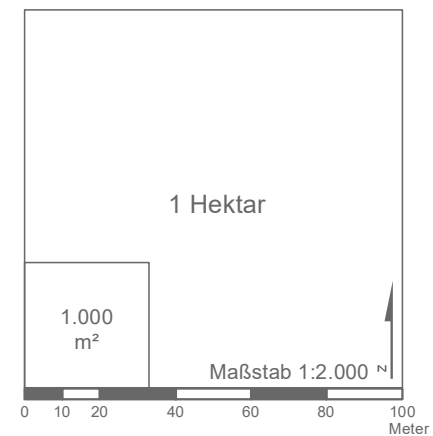
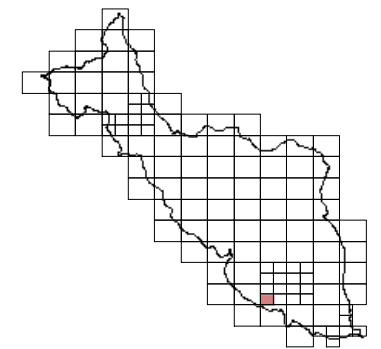
Flächenwidmungsplan



Gemeinde
Glödnitz

BLATTSCHNITTNUMMER

5120 - 64/3

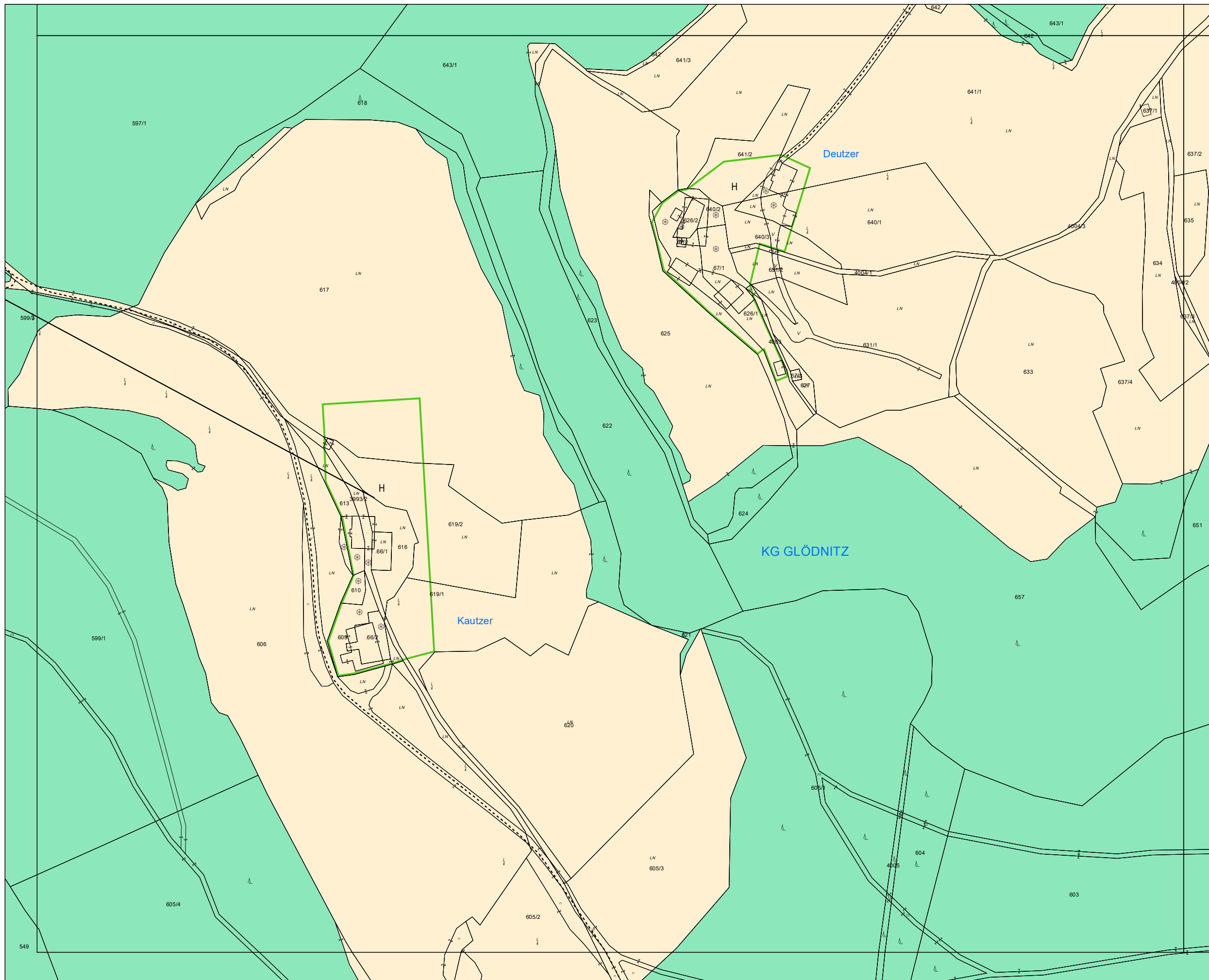


Katasterstand: 01.04.2023
Quelle: BEV

Genehmigungsbescheid
Kärntner Landesregierung:
Datum: 28. August 2023
Zahl: 15-Ro-38-1/1-2023

Beschluss des Gemeinderates:
15. Dezember 2022

RAUMPLANUNGSBÜRO
DI JOHANN KAUFMANN
RAUMPLANUNG - STADTDESIGN
A-9020 KLAGENFURT MIESSTALERSTRASSE 18



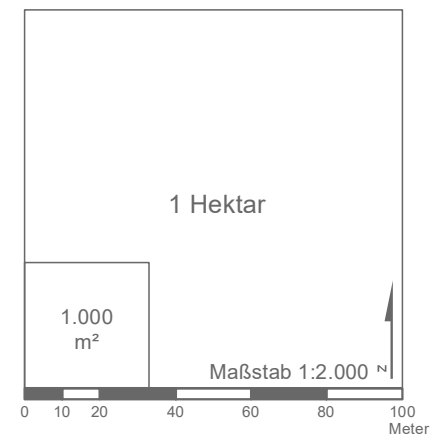
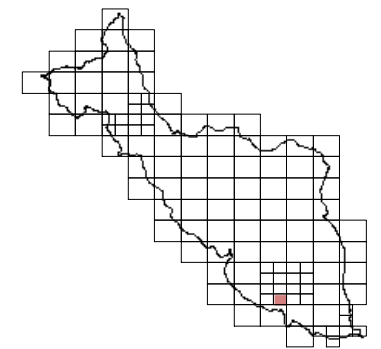
Flächenwidmungsplan



Gemeinde
Glödnitz

BLATTSCHNITTNUMMER

5120 - 64/4

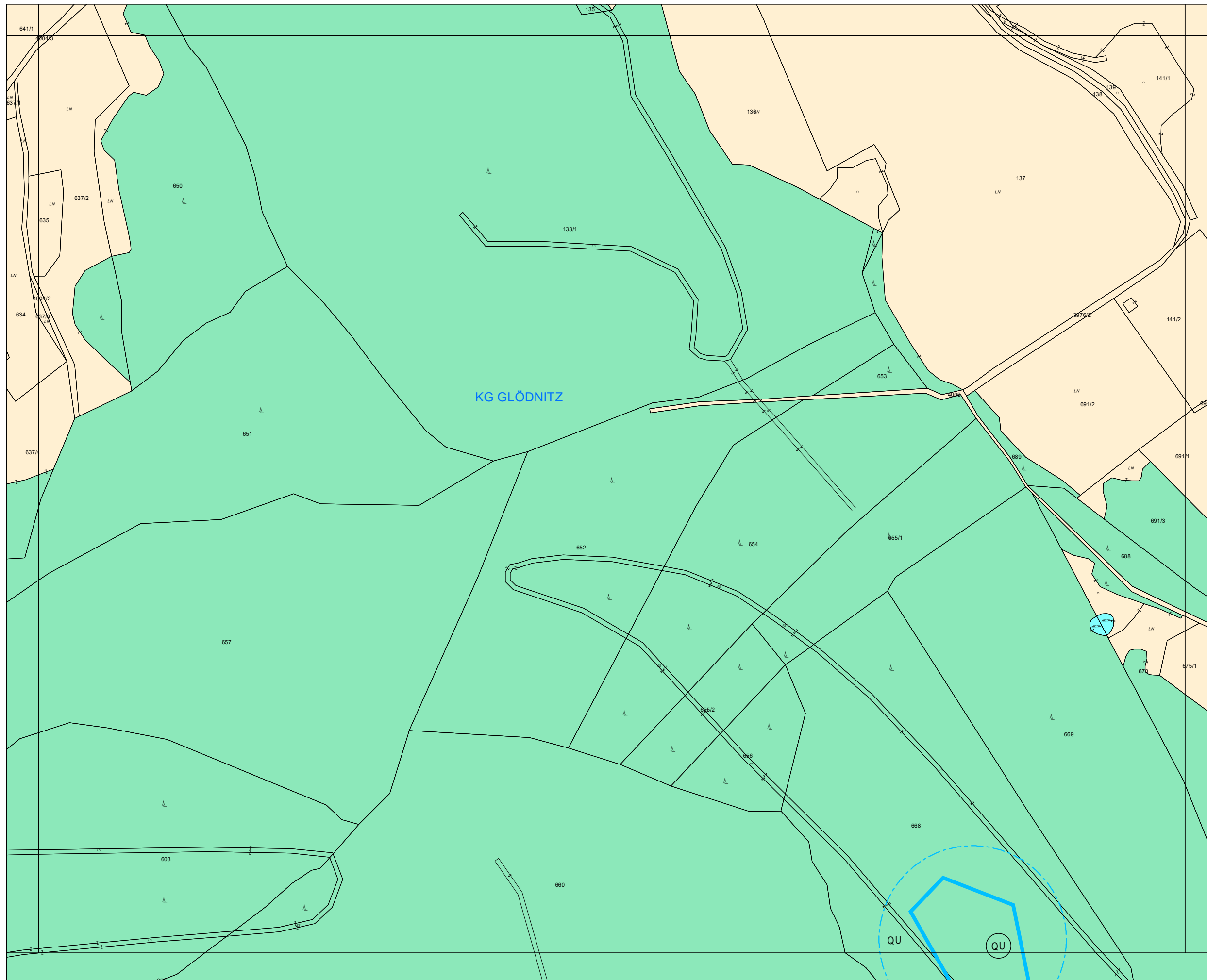


Katasterstand: 01.04.2023
Quelle: BEV

Genehmigungsbescheid
Kärntner Landesregierung:
Datum: 28. August 2023
Zahl: 15-Ro-38-1/1-2023

Beschluss des Gemeinderates:
15. Dezember 2022

RAUMPLANUNGSBÜRO
DI JOHANN KAUFMANN
RAUMPLANUNG - STADTDESIGN
A-9020 KLAGENFURT MIESSTALERSTRASSE 18



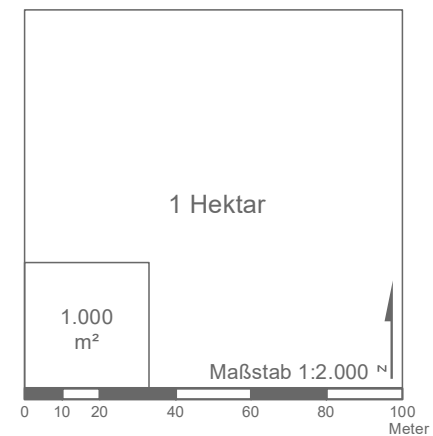
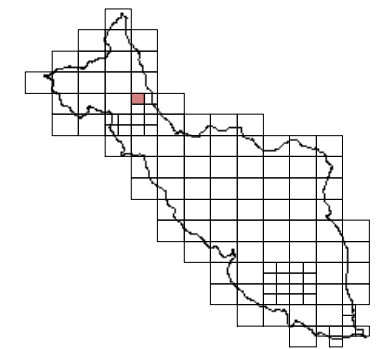
Flächenwidmungsplan



Gemeinde
Glödnitz

BLATTSCHNITTNUMMER

5121 - 67/1

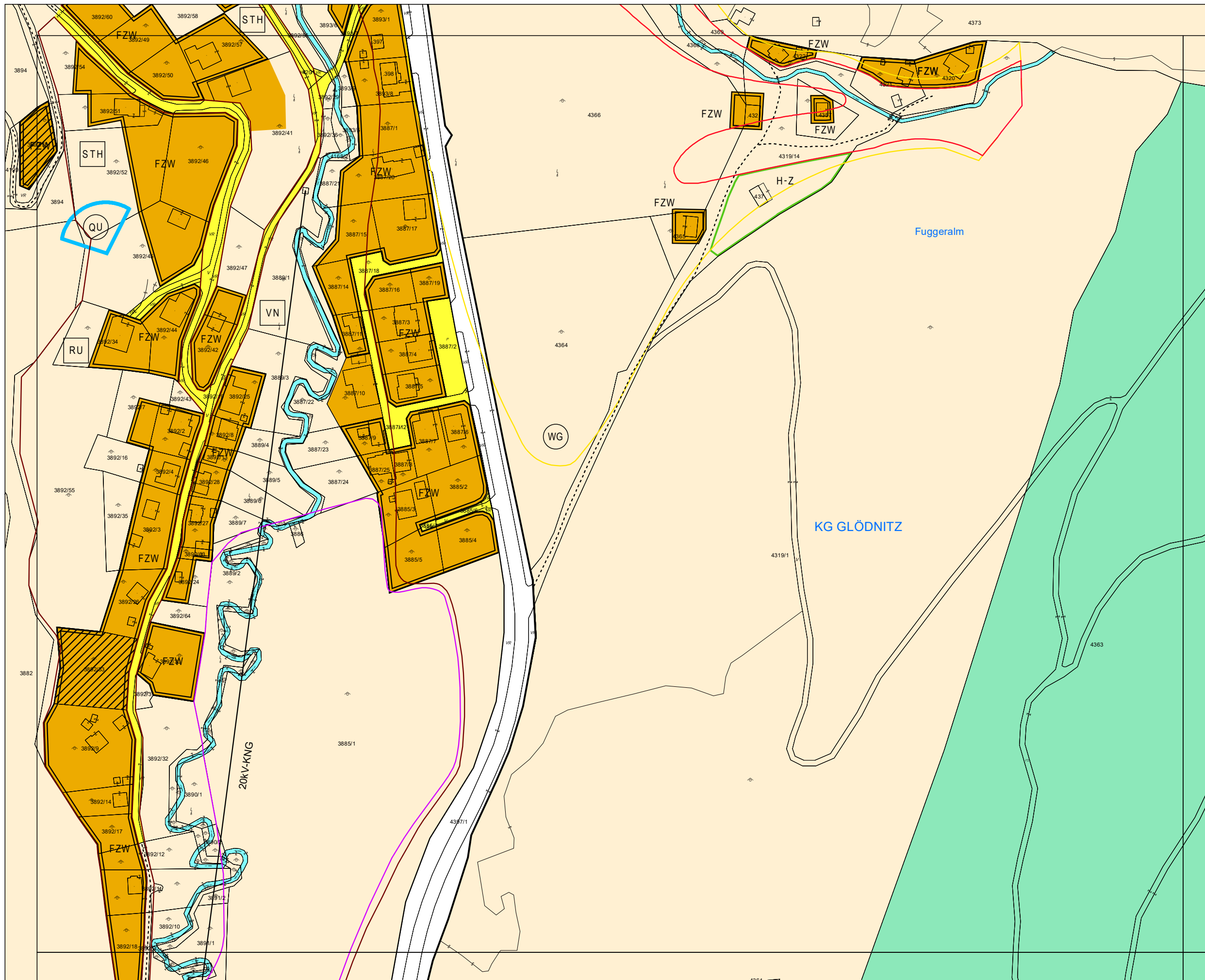


Katasterstand: 01.04.2023
Quelle: BEV

Genehmigungsbescheid
Kärntner Landesregierung:
Datum: 28. August 2023
Zahl: 15-Ro-38-1/1-2023

Beschluss des Gemeinderates:
15. Dezember 2022

RAUMPLANUNGSBÜRO
DI JOHANN KAUFMANN
RAUMPLANUNG - STADTDESIGN
A-9020 KLAGENFURT MIESSTALERSTRASSE 18



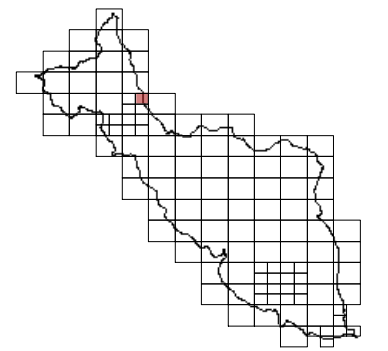
Flächenwidmungsplan



Gemeinde
Glödnitz

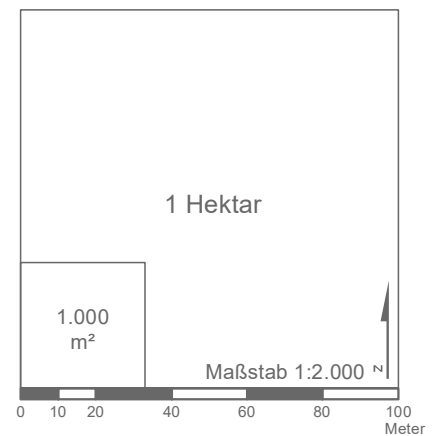
BLATTSCHNITTNUMMER

5121 - 67/2



MARKTGEMEINDE METNITZ
KG METNITZ LAND

KG GLÖDNITZ



Katasterstand: 01.04.2023
Quelle: BEV

Genehmigungsbescheid
Kärntner Landesregierung:
Datum: 28. August 2023
Zahl: 15-Ro-38-1/1-2023

Beschluss des Gemeinderates:
15. Dezember 2022

RAUMPLANUNGSBÜRO
DI JOHANN KAUFMANN
RAUMPLANUNG - STADTDESIGN
A-9020 KLAGENFURT MIESSTALERSTRASSE 18

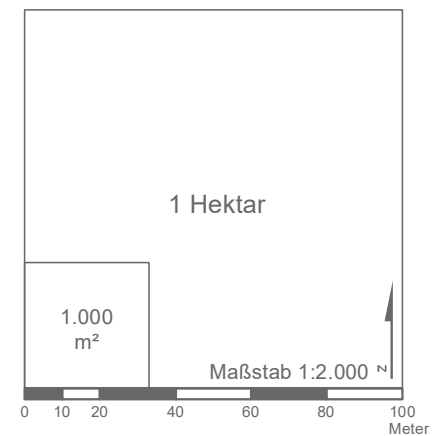
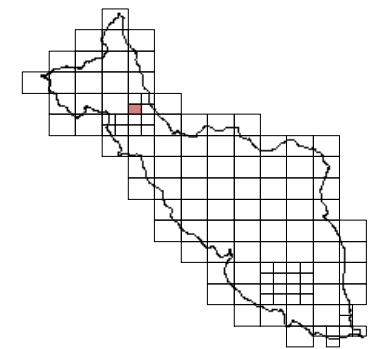
Flächenwidmungsplan



Gemeinde
Glödnitz

BLATTSCHNITTNUMMER

5121 - 67/3

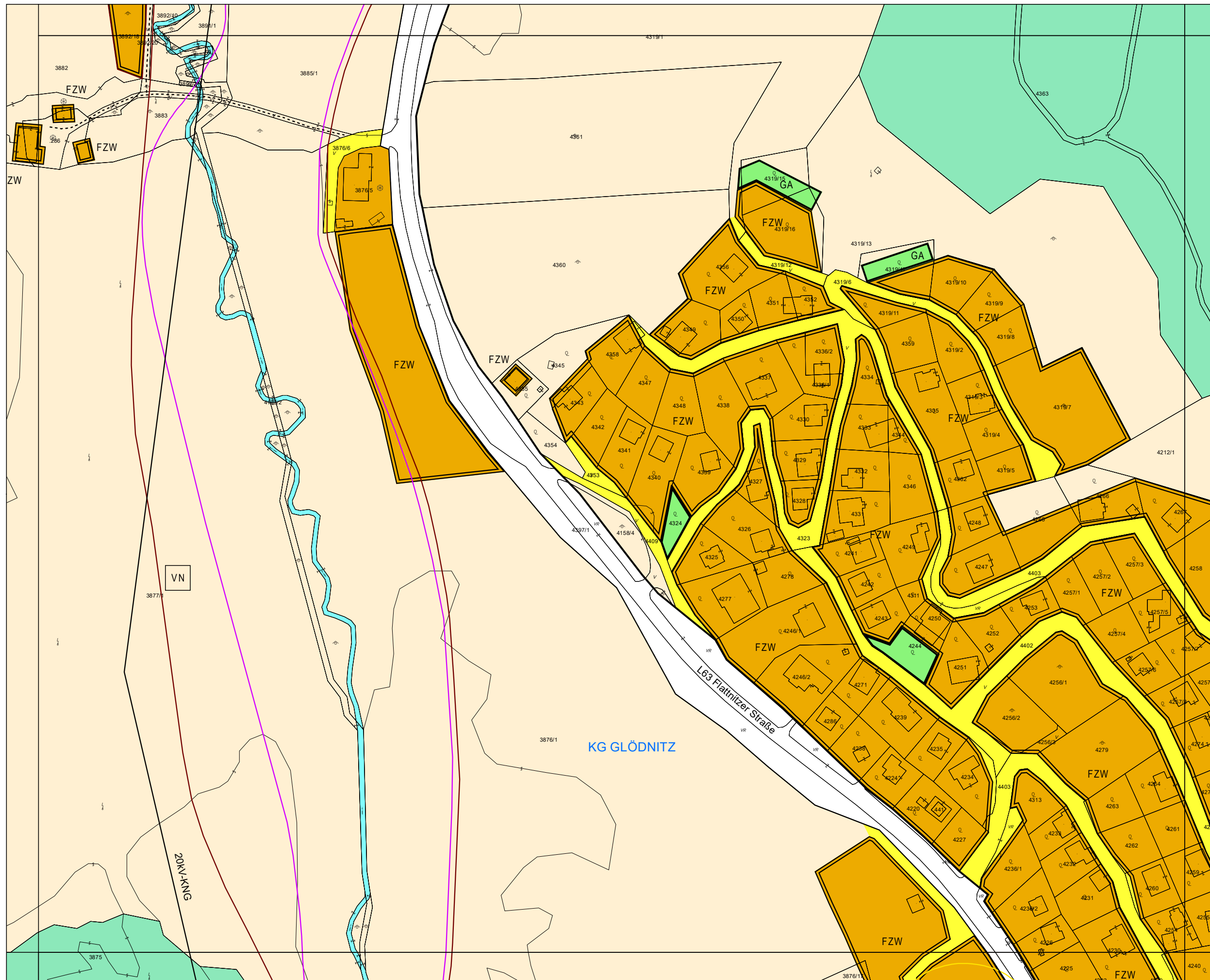


Katasterstand: 01.04.2023
Quelle: BEV

Genehmigungsbescheid
Kärntner Landesregierung:
Datum: 28. August 2023
Zahl: 15-Ro-38-1/1-2023

Beschluss des Gemeinderates:
15. Dezember 2022

RAUMPLANUNGSBÜRO
DI JOHANN KAUFMANN
RAUMPLANUNG - STADTDESIGN
A-9020 KLAGENFURT MIESSTALERSTRASSE 18



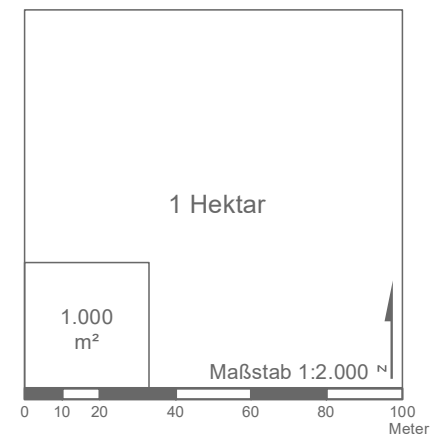
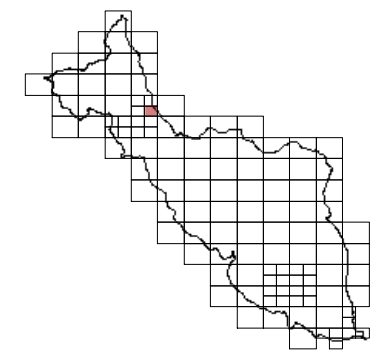
Flächenwidmungsplan



Gemeinde
Glödnitz

BLATTSCHNITTNUMMER

5121 - 67/4

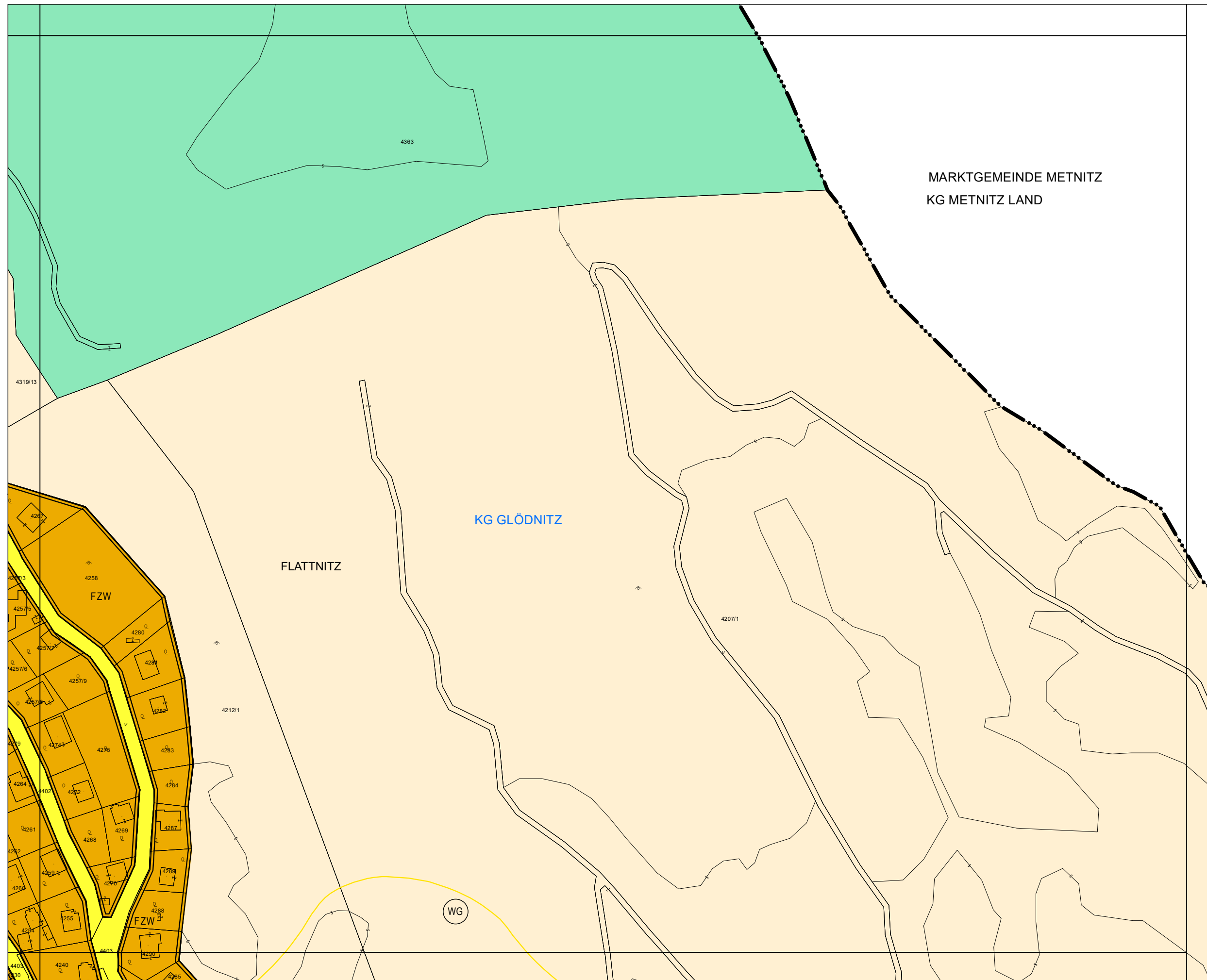


Katasterstand: 01.04.2023
Quelle: BEV

Genehmigungsbescheid
Kärntner Landesregierung:
Datum: 28. August 2023
Zahl: 15-Ro-38-1/1-2023

Beschluss des Gemeinderates:
15. Dezember 2022

RAUMPLANUNGSBÜRO
DI JOHANN KAUFMANN
RAUMPLANUNG - STADTDESIGN
A-9020 KLAGENFURT MIESSTALERSTRASSE 18



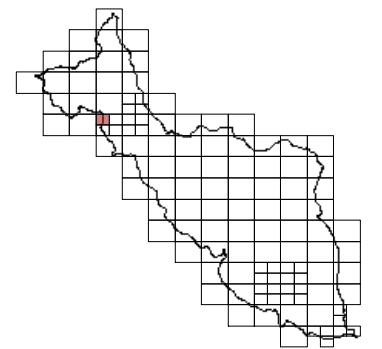
Flächenwidmungsplan



Gemeinde
Glödnitz

BLATTSCHNITTNUMMER

5121 - 74/1

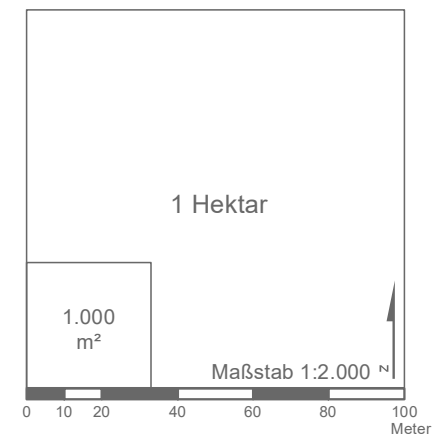


GEMEINDE DEUTSCH-GRIFFEN
KG DEUTSCH-GRIFFEN

KG GLÖDNITZ

3845

S



Katasterstand: 01.04.2023
Quelle: BEV

Genehmigungsbescheid
Kärntner Landesregierung:
Datum: 28. August 2023
Zahl: 15-Ro-38-1/1-2023

Beschluss des Gemeinderates:
15. Dezember 2022

RAUMPLANUNGSBÜRO
DI JOHANN KAUFMANN
RAUMPLANUNG - STADTDESIGN
A-9020 KLAGENFURT MIESSTALERSTRASSE 18

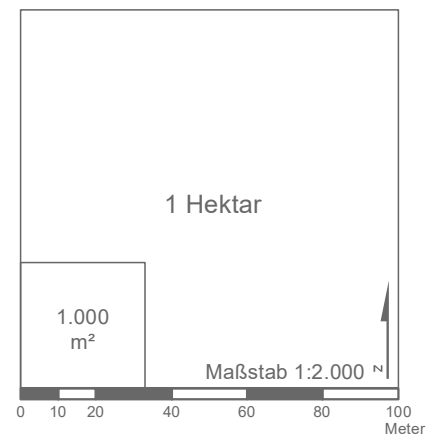
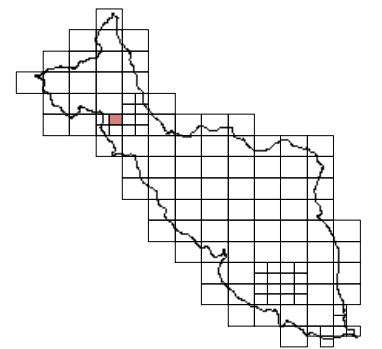
Flächenwidmungsplan



Gemeinde
Glödnitz

BLATTSCHNITTNUMMER

5121 - 74/2

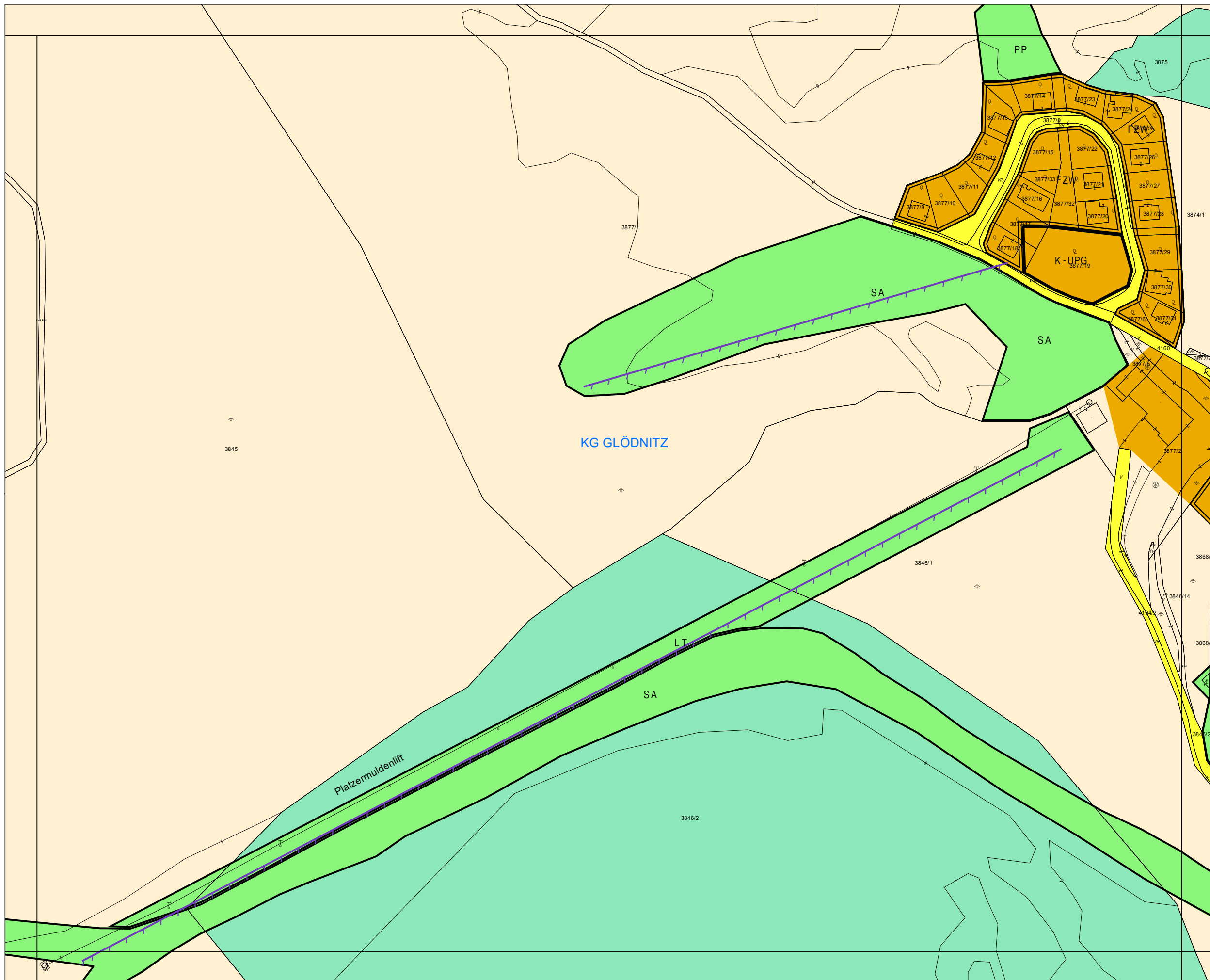


Katasterstand: 01.04.2023
Quelle: BEV

Genehmigungsbescheid
Kärntner Landesregierung:
Datum: 28. August 2023
Zahl: 15-Ro-38-1/1-2023

Beschluss des Gemeinderates:
15. Dezember 2022

RAUMPLANUNGSBÜRO
DI JOHANN KAUFMANN
RAUMPLANUNG - STADTDESIGN
A-9020 KLAGENFURT MIESSTALERSTRASSE 18



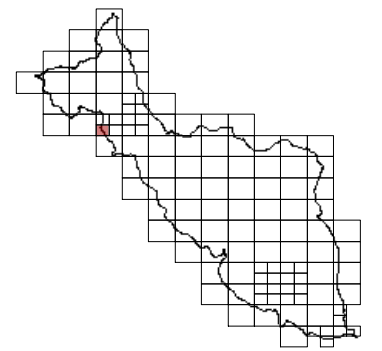
Flächenwidmungsplan



Gemeinde
Glödnitz

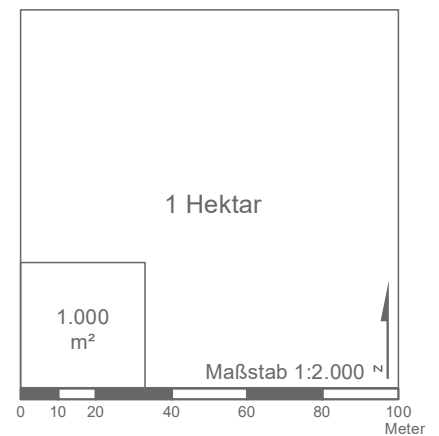
BLATTSCHNITTNUMMER

5121 - 74/3



GEMEINDE DEUTSCH-GRIFFEN
KG DEUTSCH-GRIFFEN

KG GLÖDNITZ

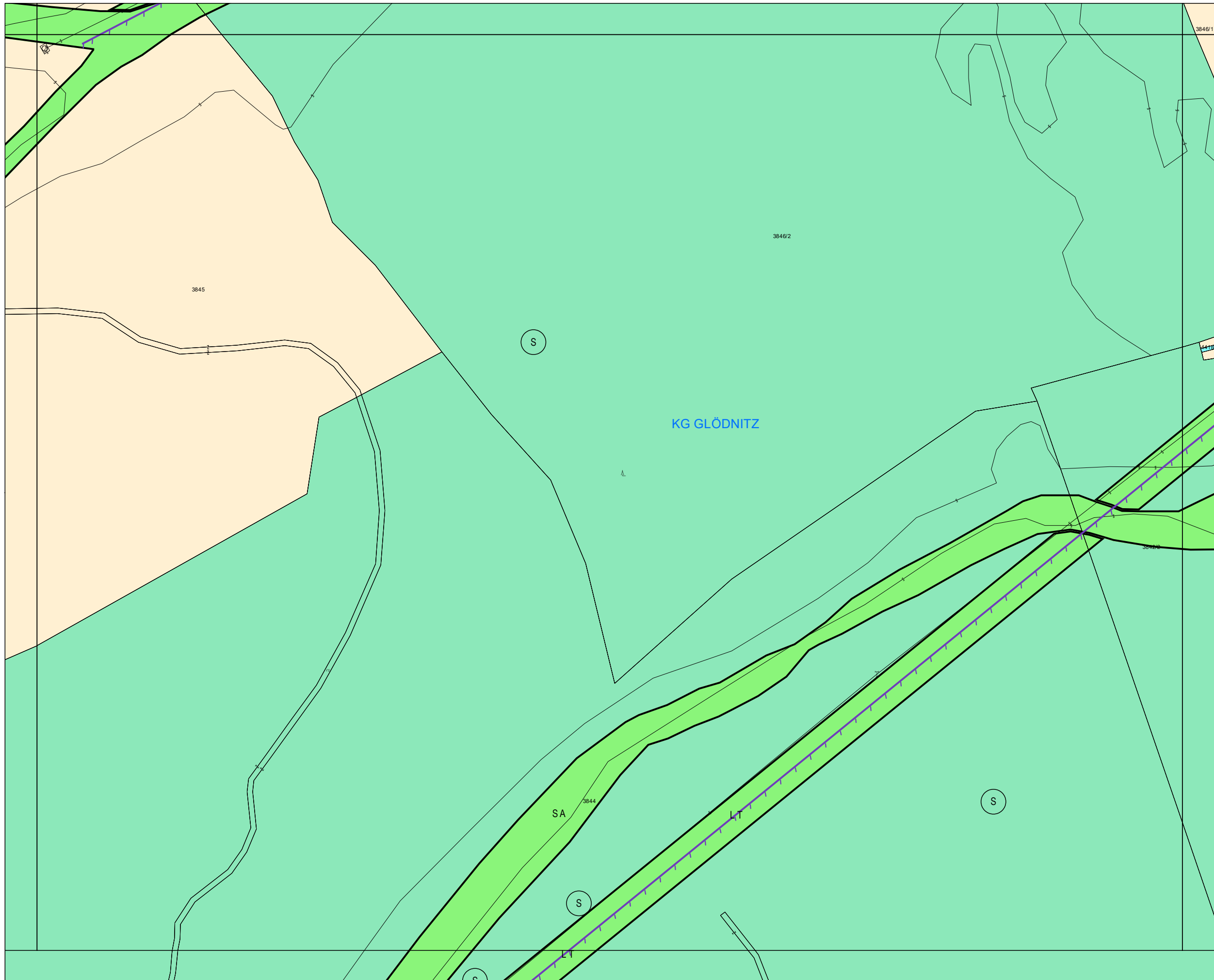


Katasterstand: 01.04.2023
Quelle: BEV

Genehmigungsbescheid
Kärntner Landesregierung:
Datum: 28. August 2023
Zahl: 15-Ro-38-1/1-2023

Beschluss des Gemeinderates:
15. Dezember 2022

RAUMPLANUNGSBÜRO
DI JOHANN KAUFMANN
RAUMPLANUNG - STADTDESIGN
A-9020 KLAGENFURT MIESSTALERSTRASSE 18



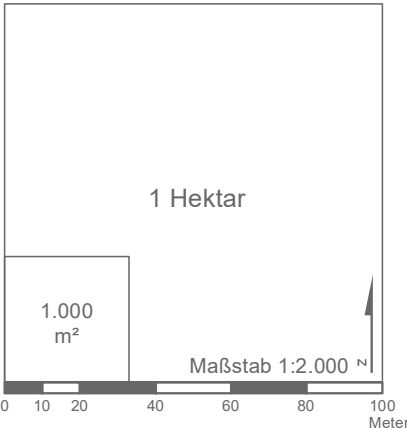
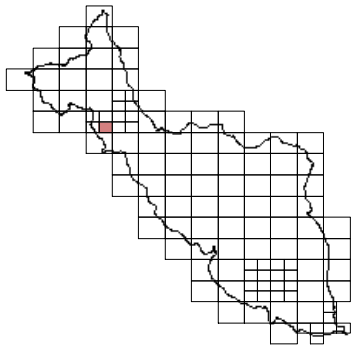
Flächenwidmungsplan



Gemeinde
Glödnitz

BLATTSCHNITTNUMMER

5121 - 74/4



Katasterstand: 01.04.2023
Quelle: BEV

Genehmigungsbescheid
Kärntner Landesregierung:
Datum: 28. August 2023
Zahl: 15-Ro-38-1/1-2023

Beschluss des Gemeinderates:
15. Dezember 2022

RAUMPLANUNGSBÜRO
DI JOHANN KAUFMANN
RAUMPLANUNG - STADTDESIGN
A-9020 KLAGENFURT MIESSTALERSTRASSE 18

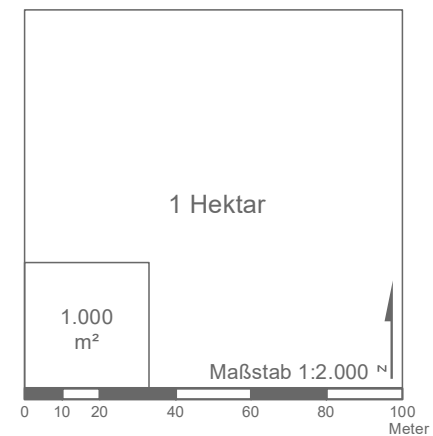
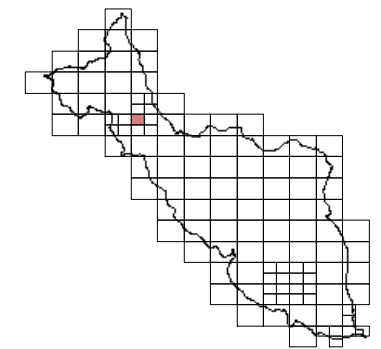
Flächenwidmungsplan



Gemeinde
Glödnitz

BLATTSCHNITTNUMMER

5121 - 75/1

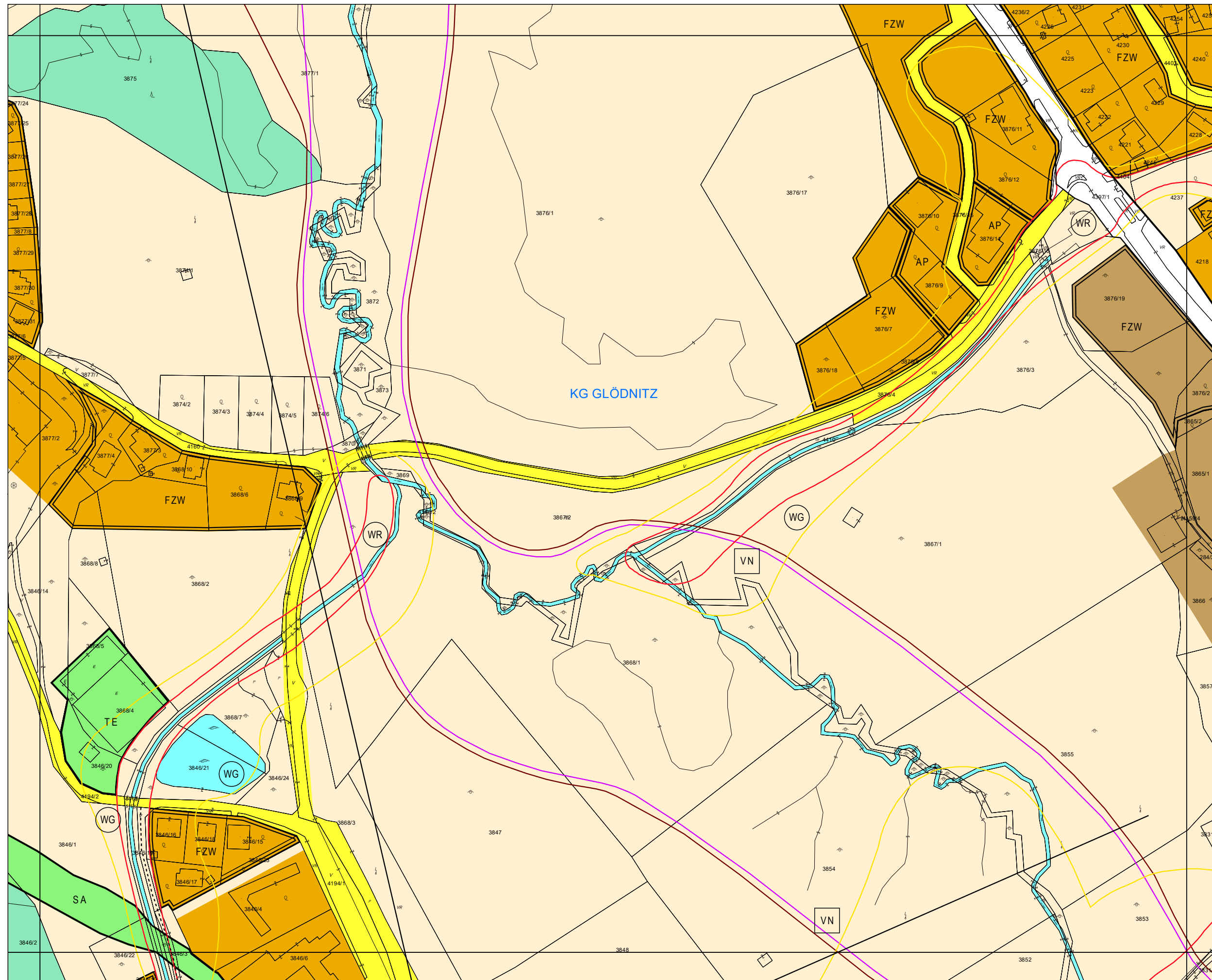


Katasterstand: 01.04.2023
Quelle: BEV

Genehmigungsbescheid
Kärntner Landesregierung:
Datum: 28. August 2023
Zahl: 15-Ro-38-1/1-2023

Beschluss des Gemeinderates:
15. Dezember 2022

RAUMPLANUNGSBÜRO
DI JOHANN KAUFMANN
RAUMPLANUNG - STADTDESIGN
A-9020 KLAGENFURT MIESSTALERSTRASSE 18



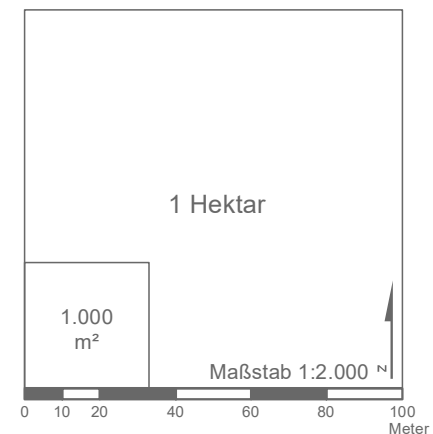
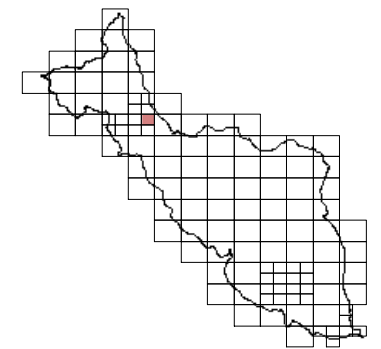
Flächenwidmungsplan



Gemeinde
Glödnitz

BLATTSCHNITTNUMMER

5121 - 75/2

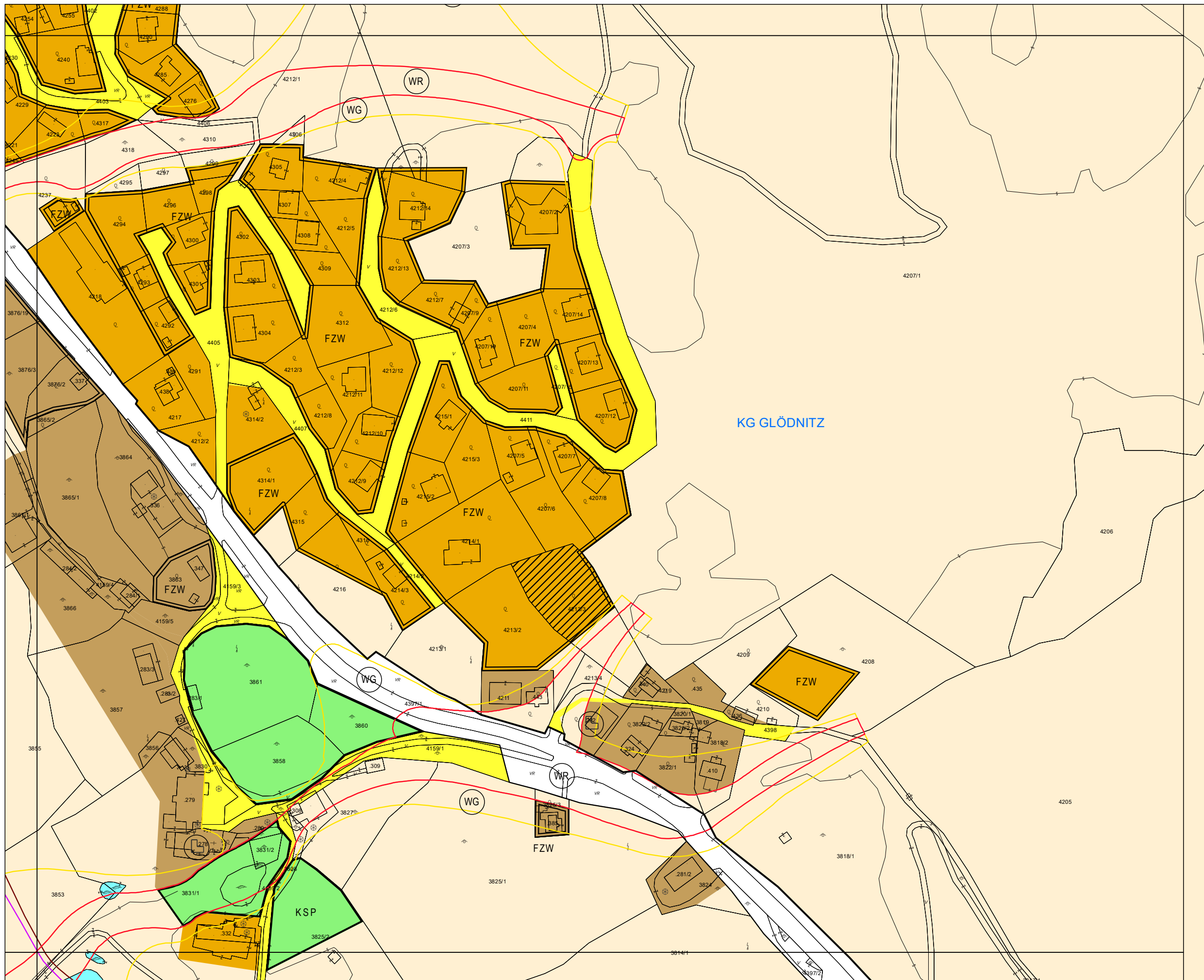


Katasterstand: 01.04.2023
Quelle: BEV

Genehmigungsbescheid
Kärntner Landesregierung:
Datum: 28. August 2023
Zahl: 15-Ro-38-1/1-2023

Beschluss des Gemeinderates:
15. Dezember 2022

RAUMPLANUNGSBÜRO
DI JOHANN KAUFMANN
RAUMPLANUNG - STADTDESIGN
A-9020 KLAGENFURT MIESSTALERSTRASSE 18



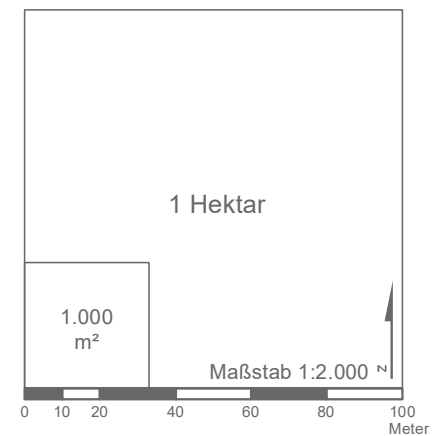
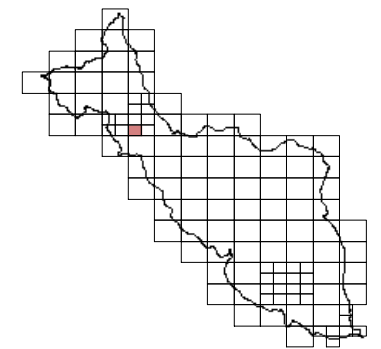
Flächenwidmungsplan



Gemeinde
Glödnitz

BLATTSCHNITTNUMMER

5121 - 75/3

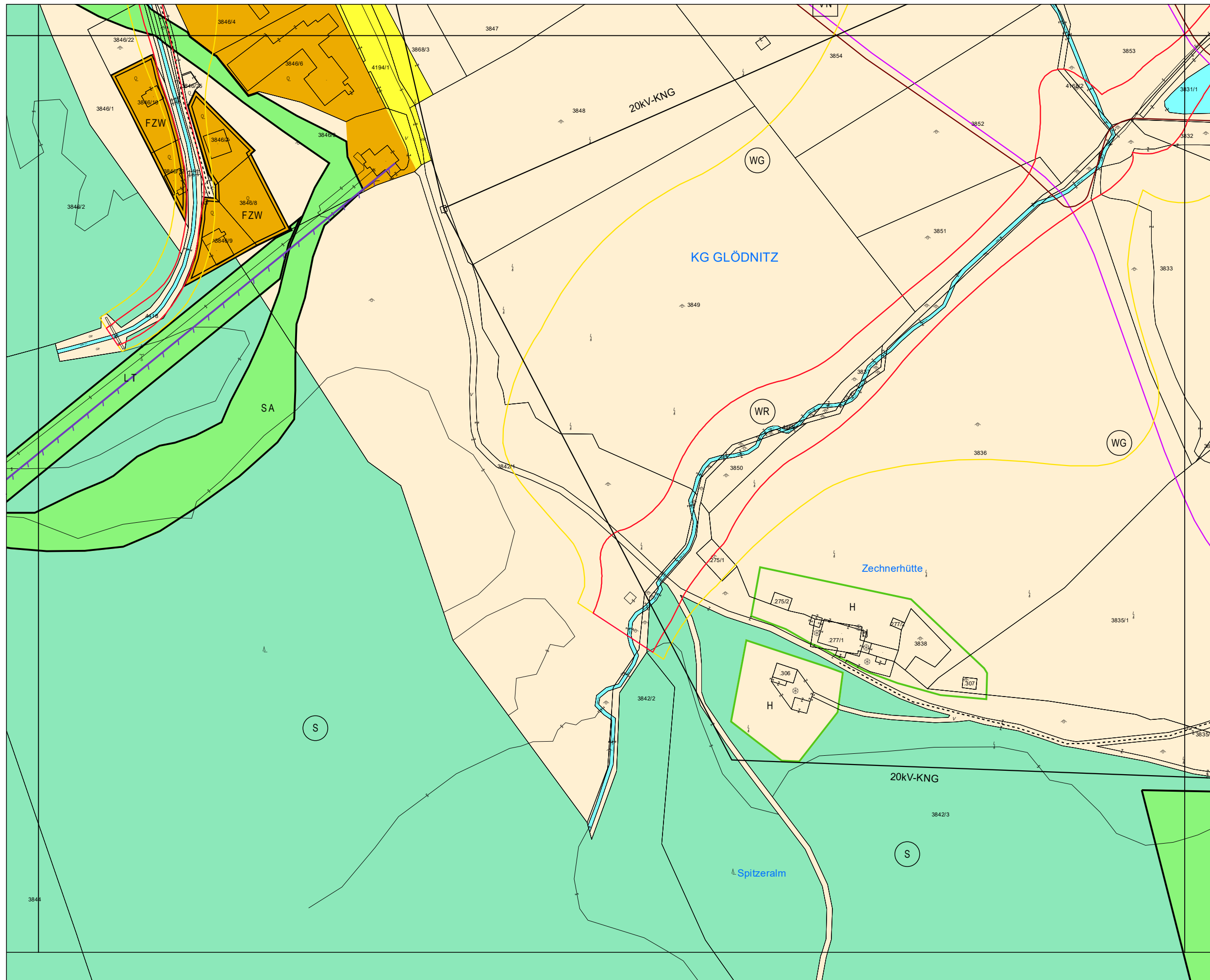


Katasterstand: 01.04.2023
Quelle: BEV

Genehmigungsbescheid
Kärntner Landesregierung:
Datum: 28. August 2023
Zahl: 15-Ro-38-1/1-2023

Beschluss des Gemeinderates:
15. Dezember 2022

RAUMPLANUNGSBÜRO
DI JOHANN KAUFMANN
RAUMPLANUNG - STADTDESIGN
A-9020 KLAGENFURT MIESSTALERSTRASSE 18



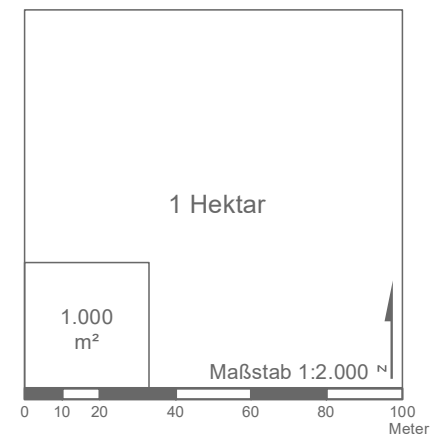
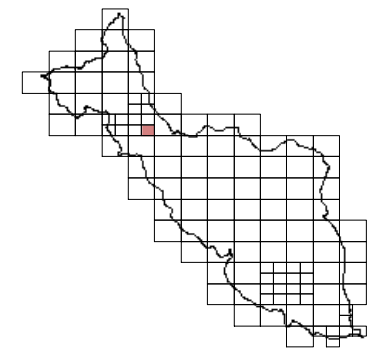
Flächenwidmungsplan



Gemeinde
Glödnitz

BLATTSCHNITTNUMMER

5121 - 75/4

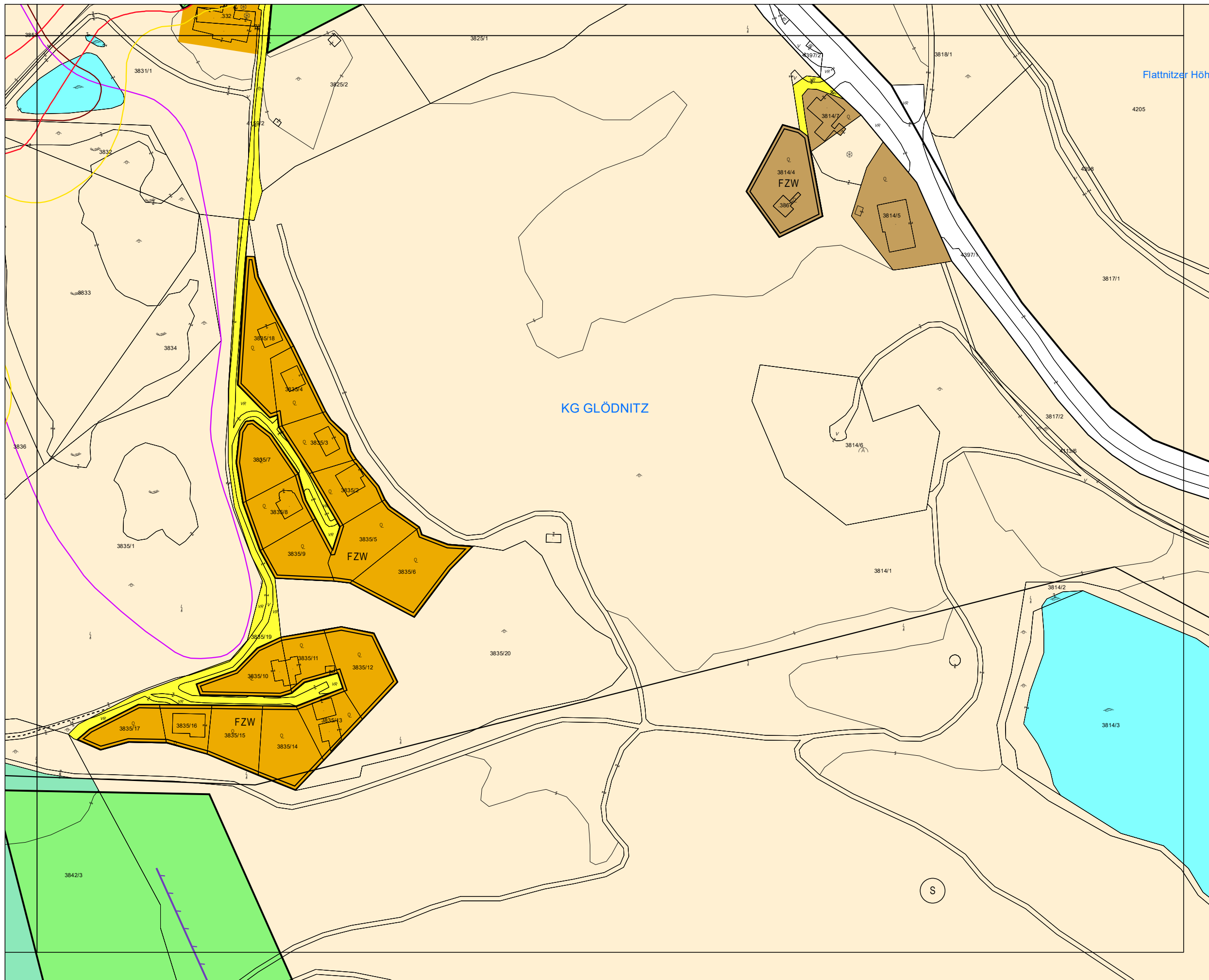


Katasterstand: 01.04.2023
Quelle: BEV

Genehmigungsbescheid
Kärntner Landesregierung:
Datum: 28. August 2023
Zahl: 15-Ro-38-1/1-2023

Beschluss des Gemeinderates:
15. Dezember 2022

RAUMPLANUNGSBÜRO
DI JOHANN KAUFMANN
RAUMPLANUNG - STADTDESIGN
A-9020 KLAGENFURT MIESSTALERSTRASSE 18



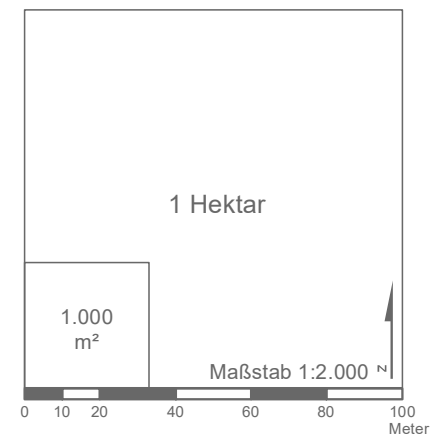
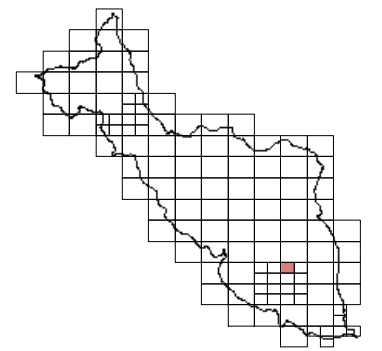
Flächenwidmungsplan



Gemeinde
Glödnitz

BLATTSCHNITTNUMMER

5220 - 49/1

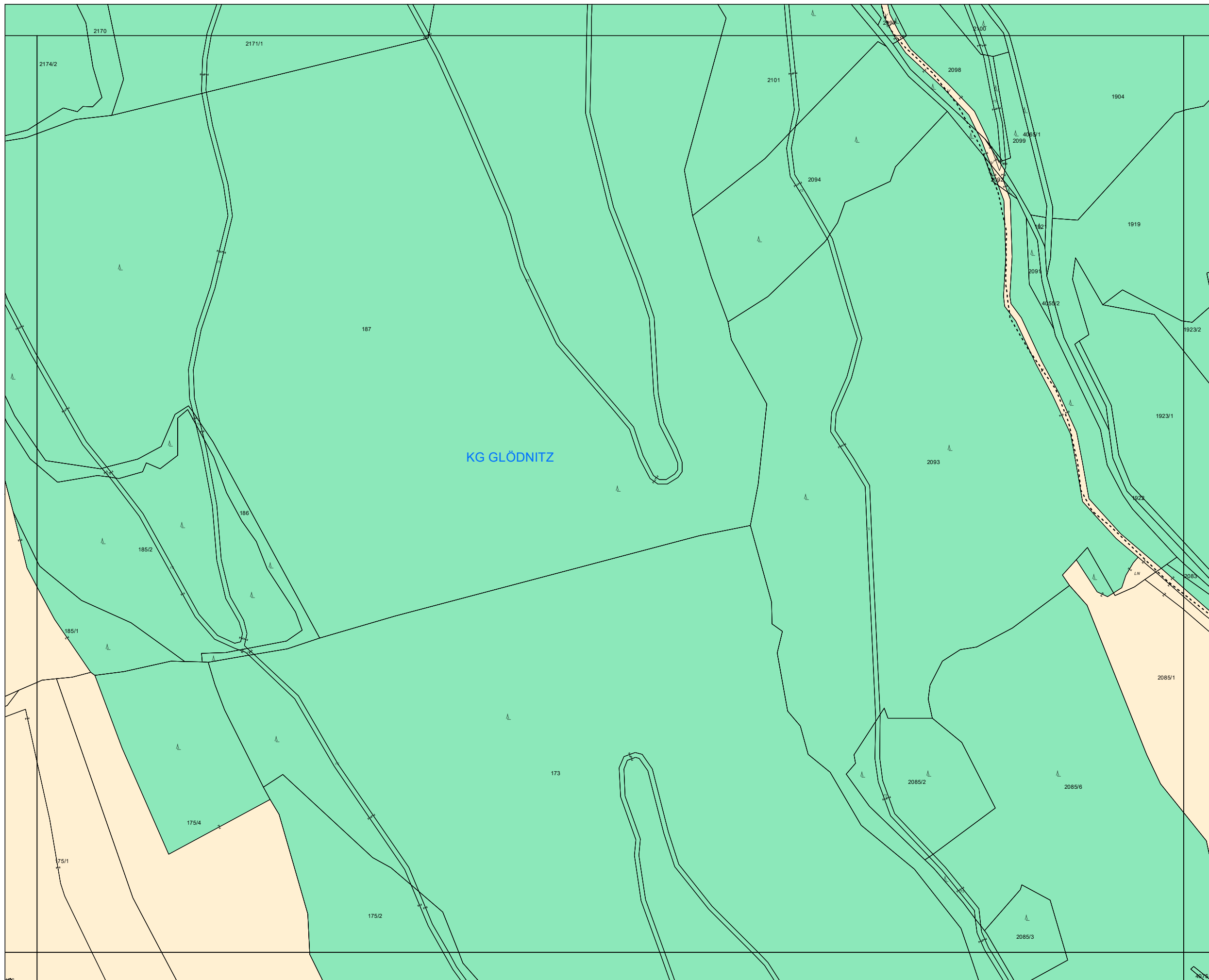


Katasterstand: 01.04.2023
Quelle: BEV

Genehmigungsbescheid
Kärntner Landesregierung:
Datum: 28. August 2023
Zahl: 15-Ro-38-1/1-2023

Beschluss des Gemeinderates:
15. Dezember 2022

RAUMPLANUNGSBÜRO
DI JOHANN KAUFMANN
RAUMPLANUNG - STADTDESIGN
A-9020 KLAGENFURT MIESSTALERSTRASSE 18



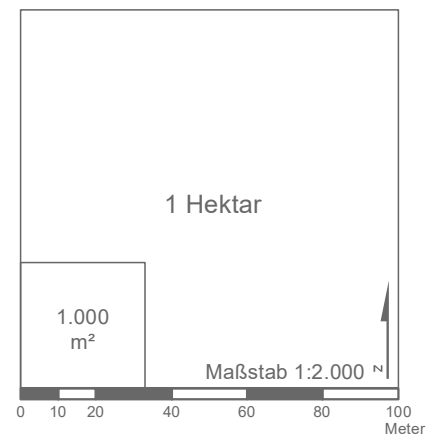
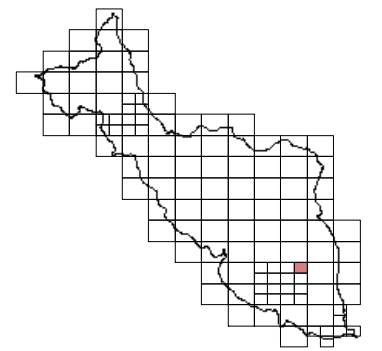
Flächenwidmungsplan



Gemeinde
Glödnitz

BLATTSCHNITTNUMMER

5220 - 49/2

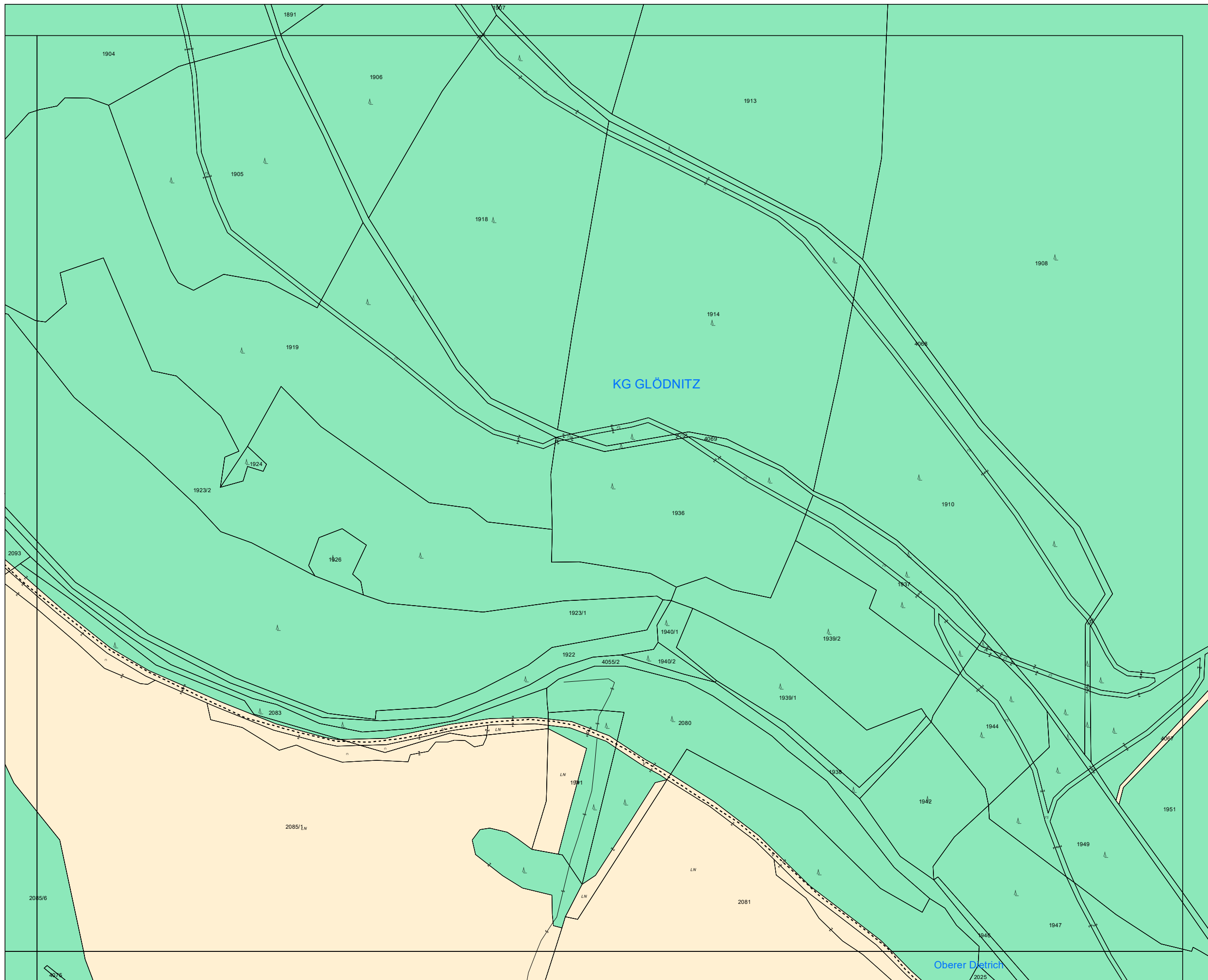


Katasterstand: 01.04.2023
Quelle: BEV

Genehmigungsbescheid
Kärntner Landesregierung:
Datum: 28. August 2023
Zahl: 15-Ro-38-1/1-2023

Beschluss des Gemeinderates:
15. Dezember 2022

RAUMPLANUNGSBÜRO
DI JOHANN KAUFMANN
RAUMPLANUNG - STADTDESIGN
A-9020 KLAGENFURT MIESSTALERSTRASSE 18



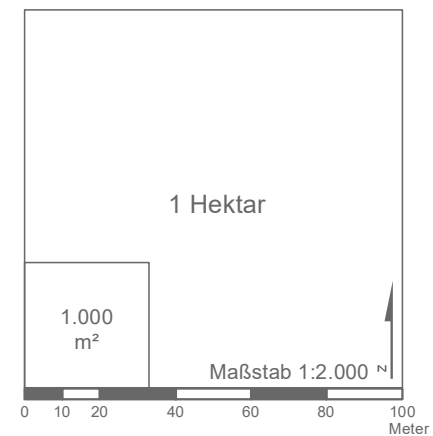
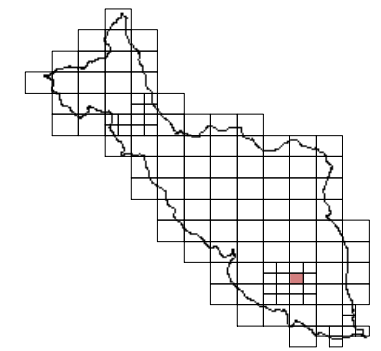
Flächenwidmungsplan



Gemeinde
Glödnitz

BLATTSCHNITTNUMMER

5220 - 49/3

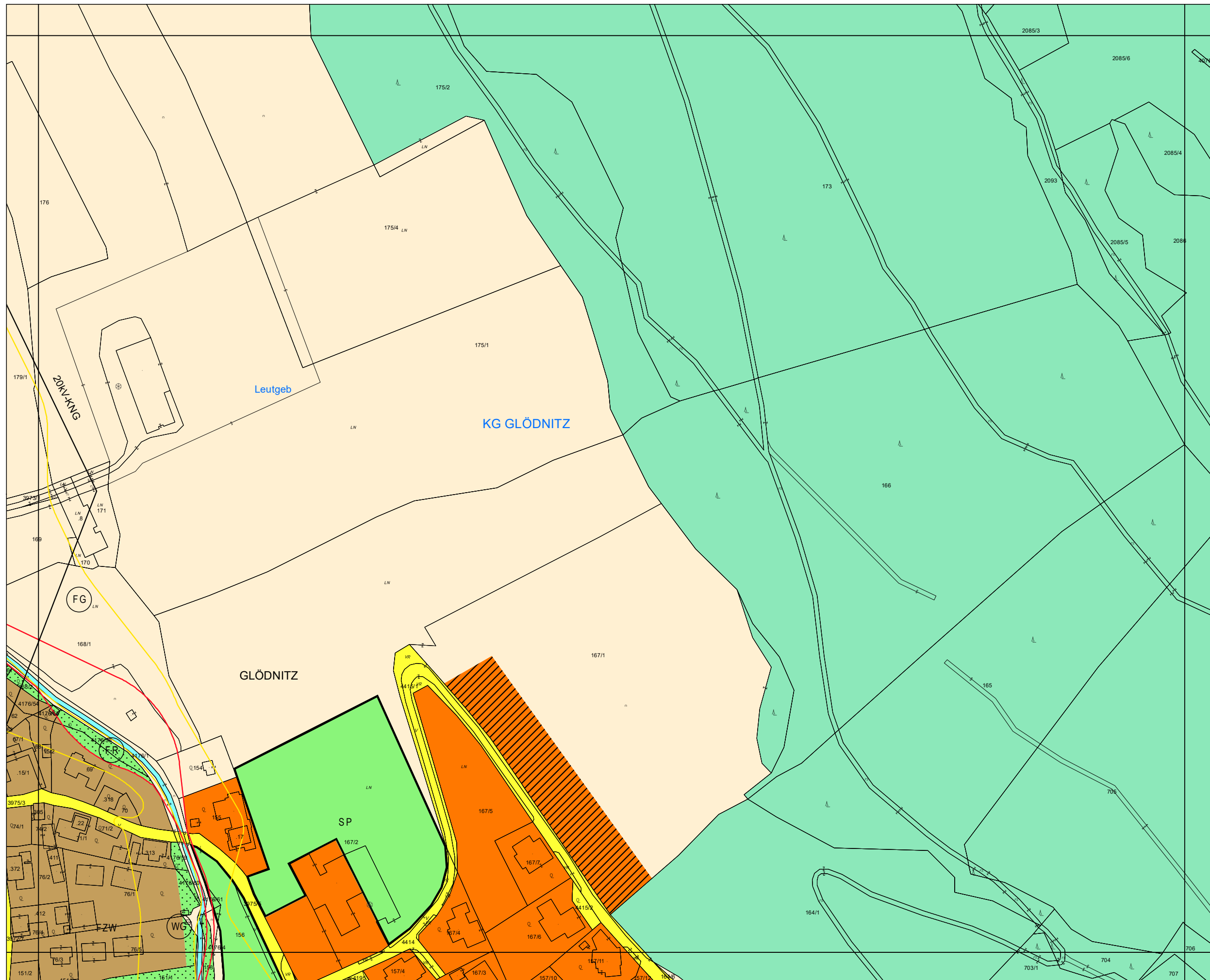


Katasterstand: 01.04.2023
Quelle: BEV

Genehmigungsbescheid
Kärntner Landesregierung:
Datum: 28. August 2023
Zahl: 15-Ro-38-1/1-2023

Beschluss des Gemeinderates:
15. Dezember 2022

RAUMPLANUNGSBÜRO
DI JOHANN KAUFMANN
RAUMPLANUNG - STADTDESIGN
A-9020 KLAGENFURT MIESSTALERSTRASSE 18



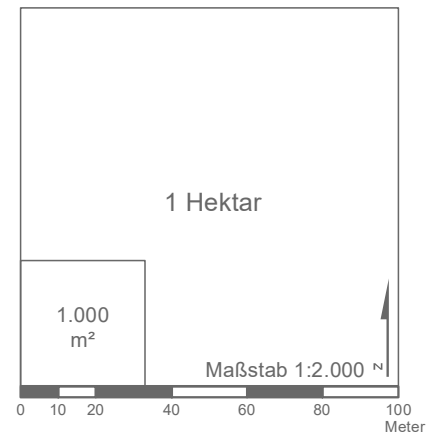
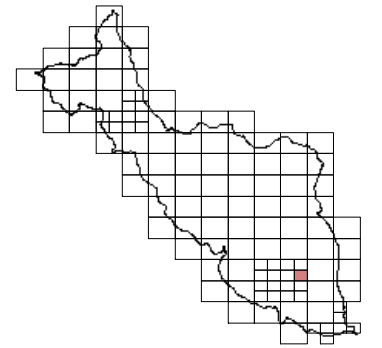
Flächenwidmungsplan



Gemeinde
Glödnitz

BLATTSCHNITTNUMMER

5220 - 49/4

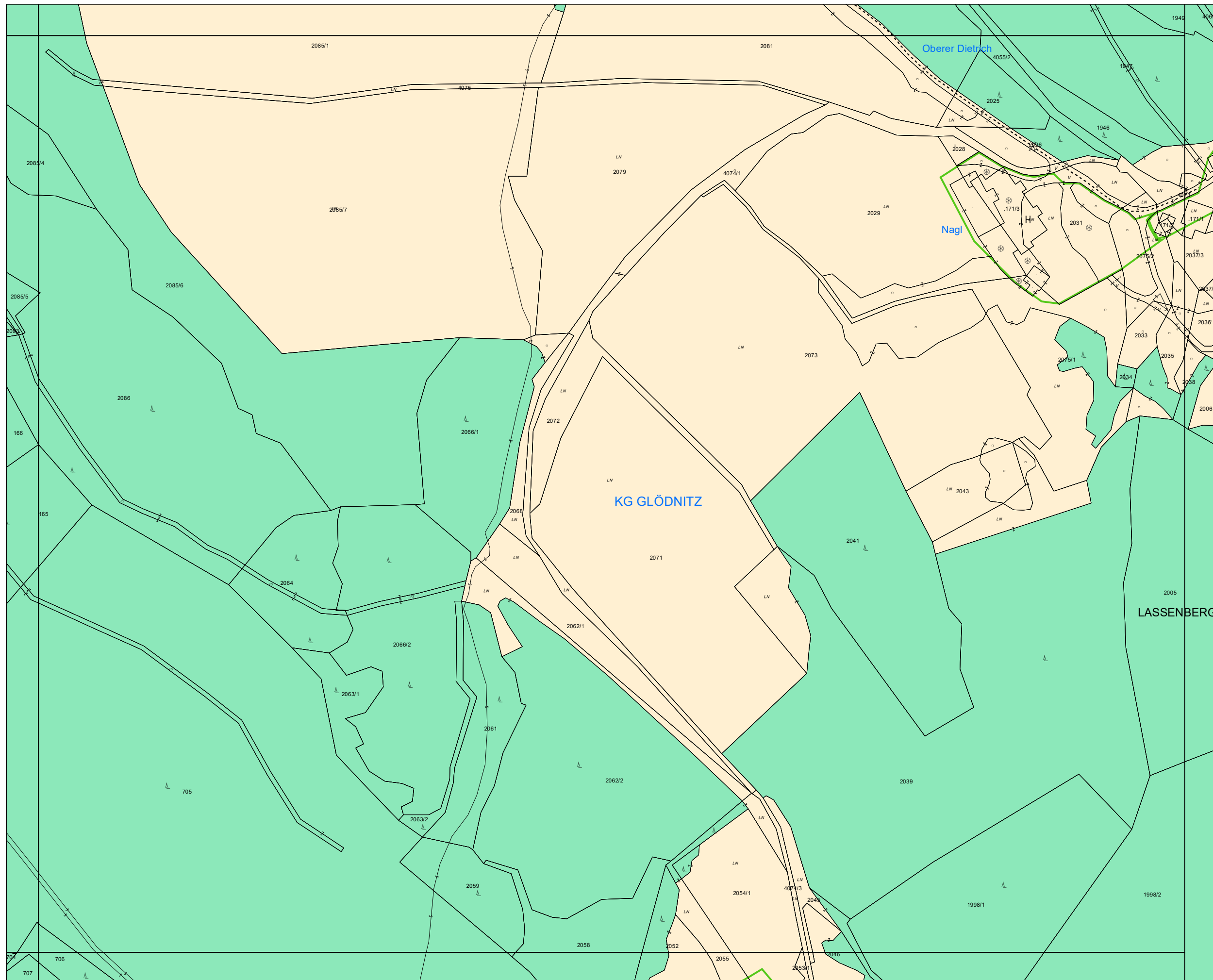


Katasterstand: 01.04.2023
Quelle: BEV

Genehmigungsbescheid
Kärntner Landesregierung:
Datum: 28. August 2023
Zahl: 15-Ro-38-1/1-2023

Beschluss des Gemeinderates:
15. Dezember 2022

RAUMPLANUNGSBÜRO
DI JOHANN KAUFMANN
RAUMPLANUNG - STADTDESIGN
A-9020 KLAGENFURT MIESSTALERSTRASSE 18



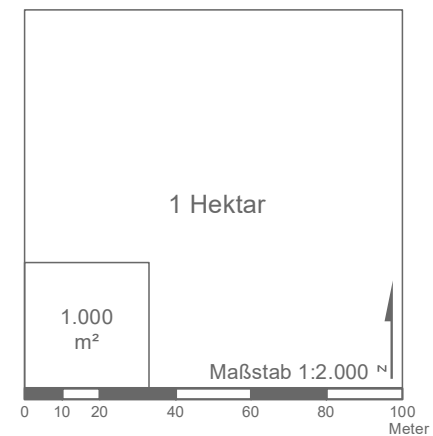
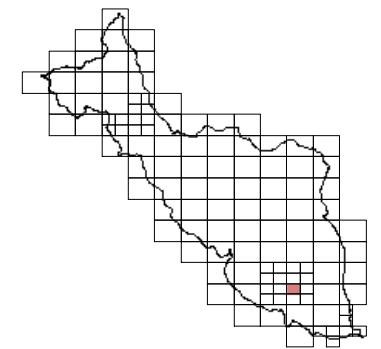
Flächenwidmungsplan



Gemeinde
Glödnitz

BLATTSCHNITTNUMMER

5220 - 57/1

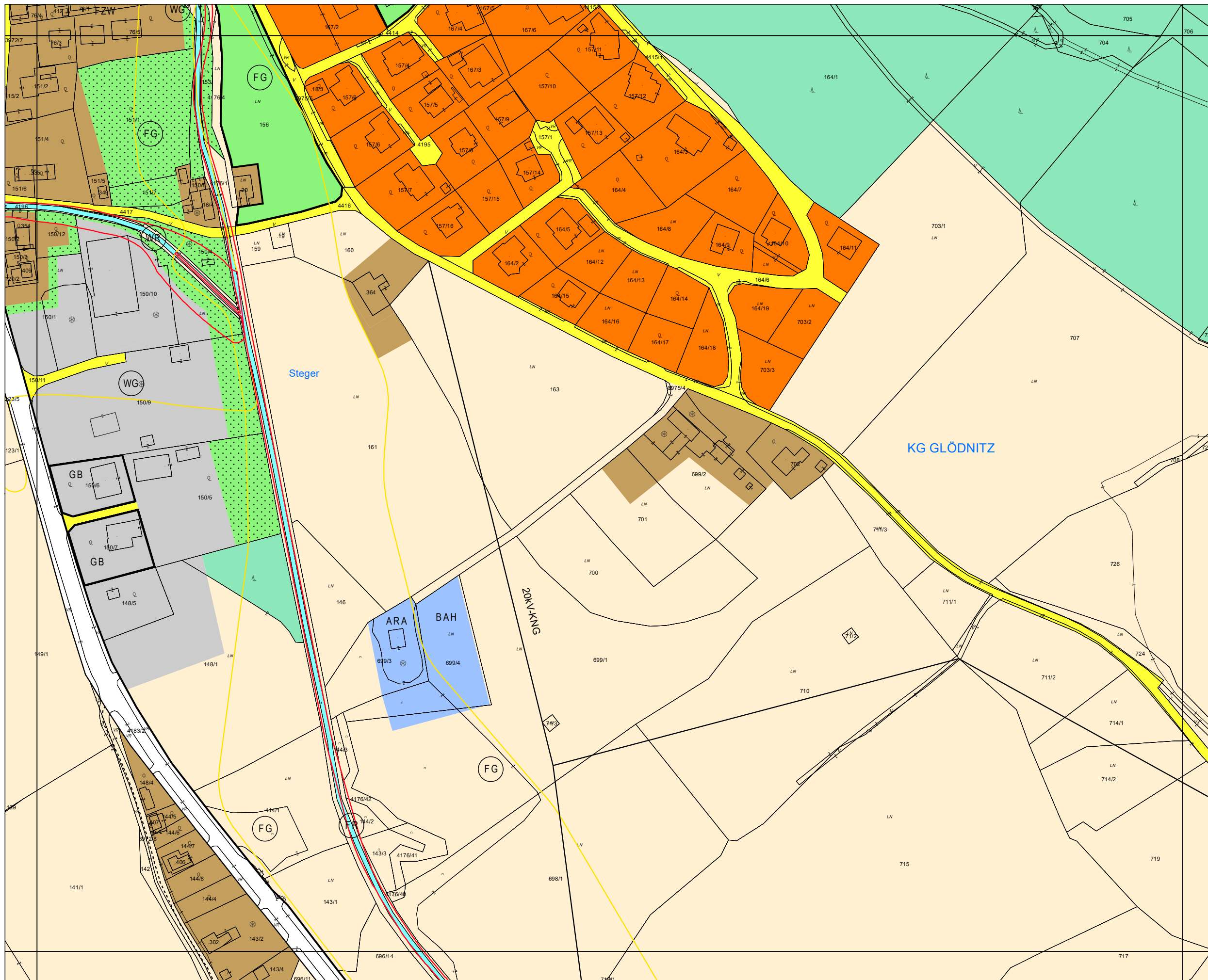


Katasterstand: 01.04.2023
Quelle: BEV

Genehmigungsbescheid
Kärntner Landesregierung:
Datum: 28. August 2023
Zahl: 15-Ro-38-1/1-2023

Beschluss des Gemeinderates:
15. Dezember 2022

RAUMPLANUNGSBÜRO
DI JOHANN KAUFMANN
RAUMPLANUNG - STADTDESIGN
A-9020 KLAGENFURT MIESSTALERSTRASSE 18



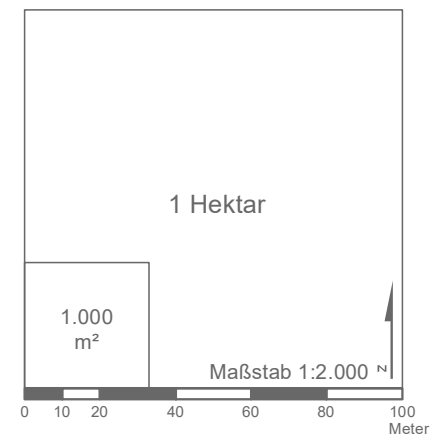
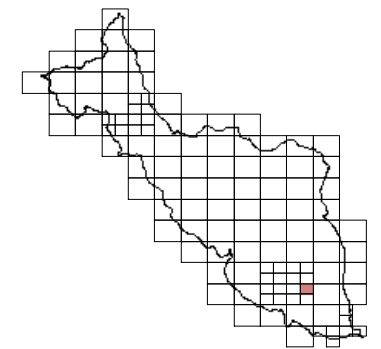
Flächenwidmungsplan



Gemeinde
Glödnitz

BLATTSCHNITTNUMMER

5220 - 57/2

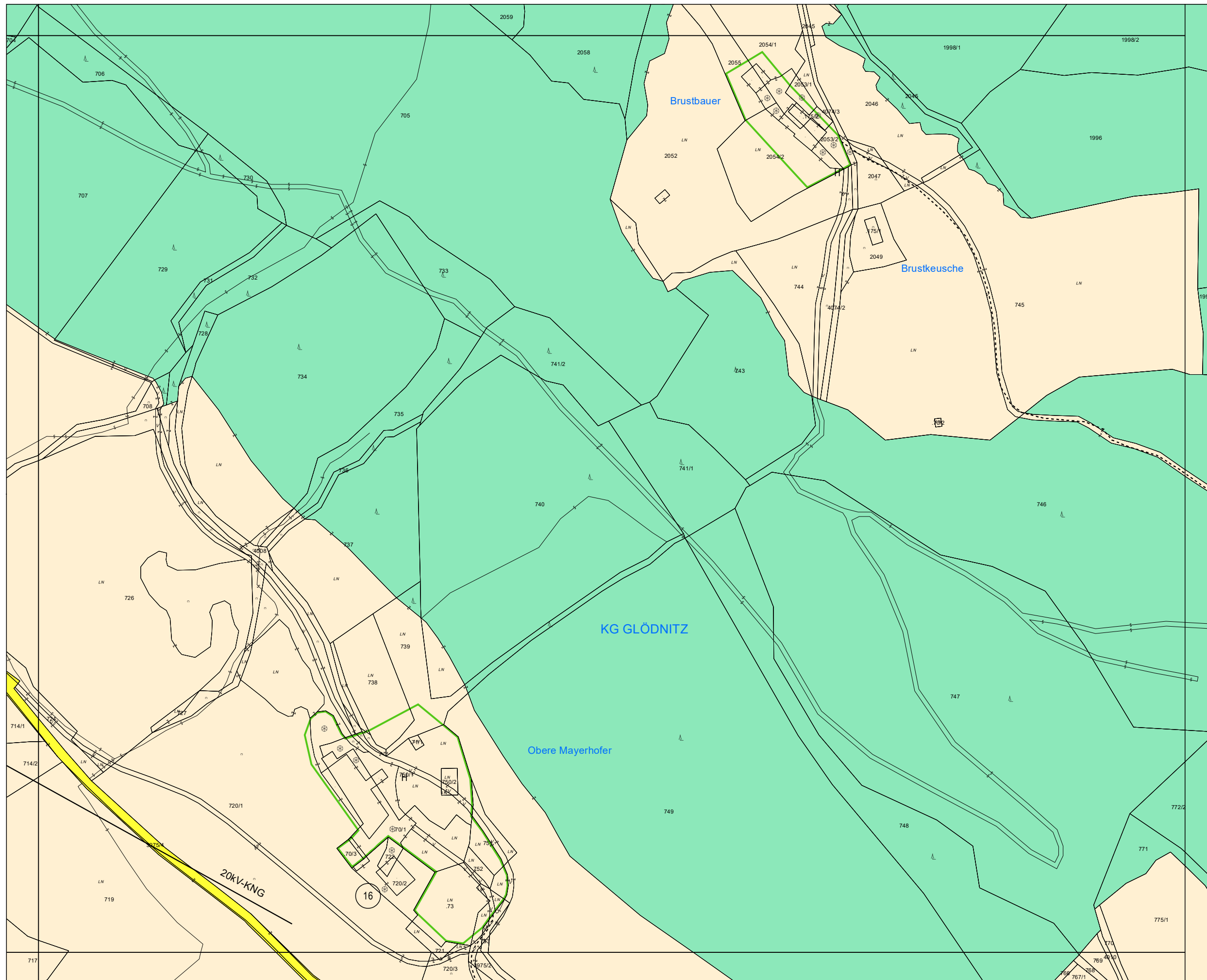


Katasterstand: 01.04.2023
Quelle: BEV

Genehmigungsbescheid
Kärntner Landesregierung:
Datum: 28. August 2023
Zahl: 15-Ro-38-1/1-2023

Beschluss des Gemeinderates:
15. Dezember 2022

RAUMPLANUNGSBÜRO
DI JOHANN KAUFMANN
RAUMPLANUNG - STADTDESIGN
A-9020 KLAGENFURT MIESSTALERSTRASSE 18



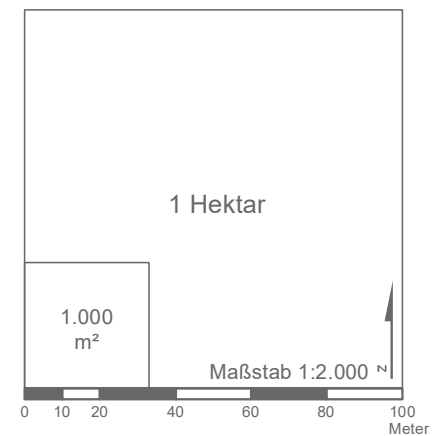
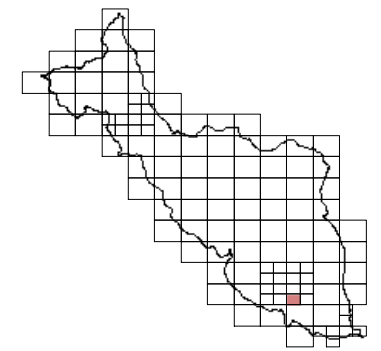
Flächenwidmungsplan



Gemeinde
Glödnitz

BLATTSCHNITTNUMMER

5220 - 57/3

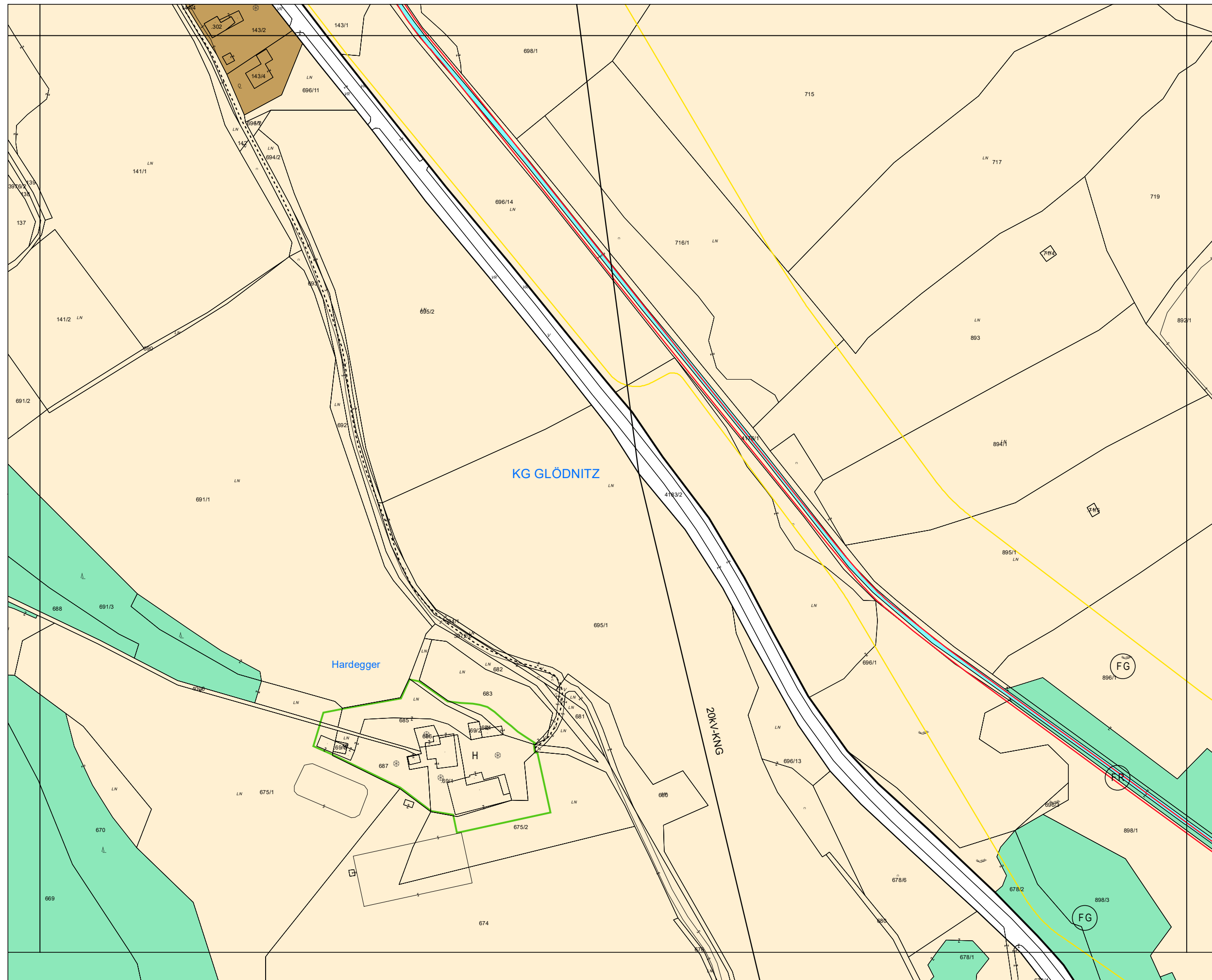


Katasterstand: 01.04.2023
Quelle: BEV

Genehmigungsbescheid
Kärntner Landesregierung:
Datum: 28. August 2023
Zahl: 15-Ro-38-1/1-2023

Beschluss des Gemeinderates:
15. Dezember 2022

RAUMPLANUNGSBÜRO
DI JOHANN KAUFMANN
RAUMPLANUNG - STADTDESIGN
A-9020 KLAGENFURT MIESSTALERSTRASSE 18



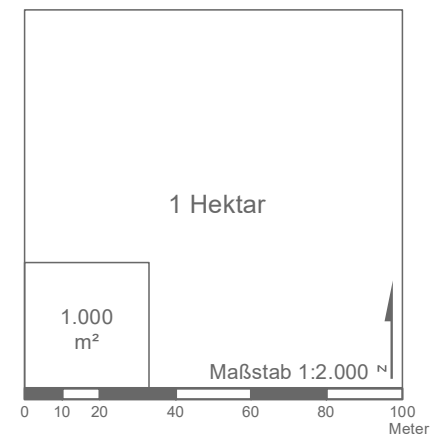
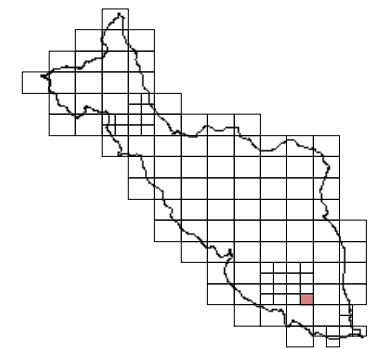
Flächenwidmungsplan



Gemeinde
Glödnitz

BLATTSCHNITTNUMMER

5220 - 57/4

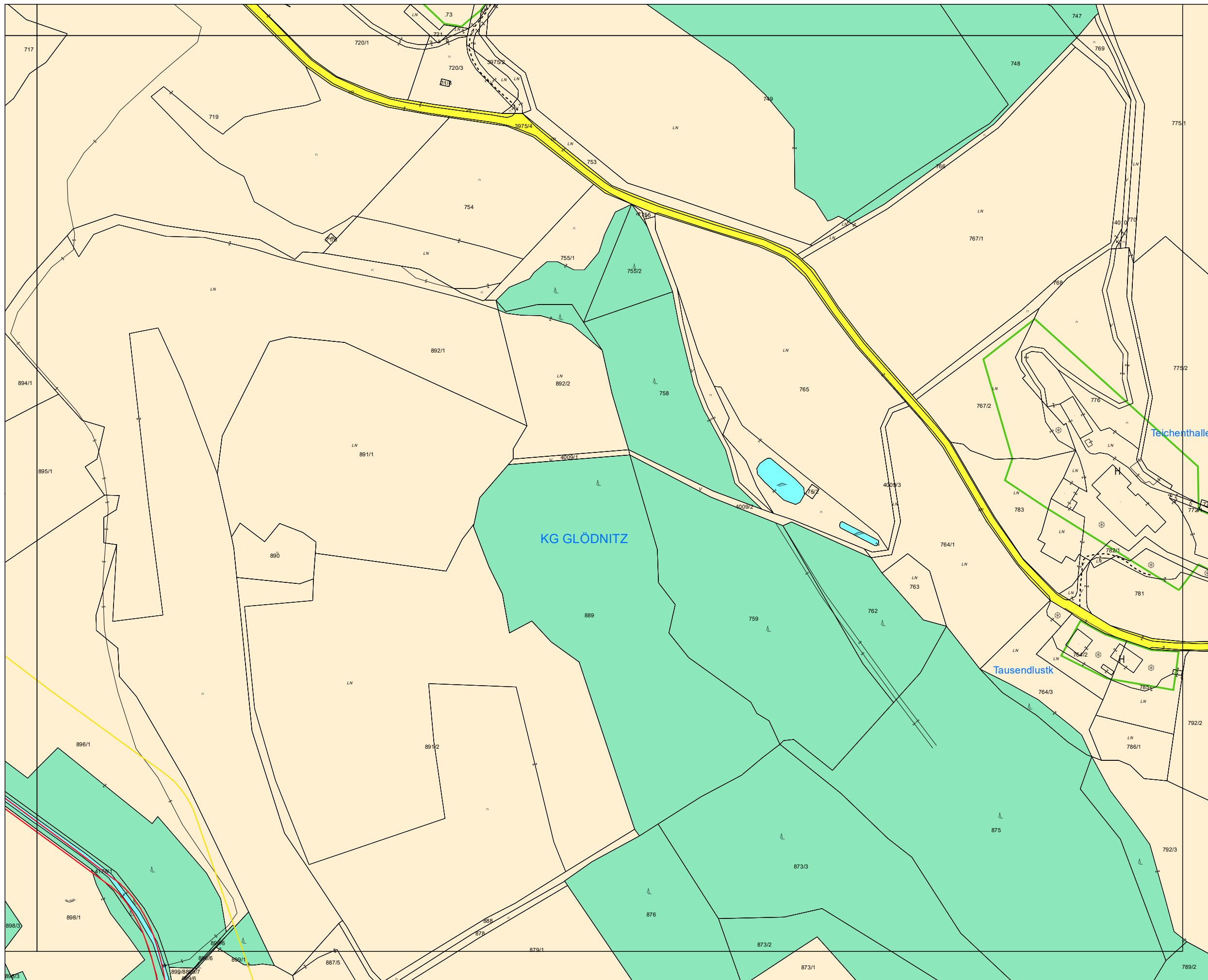


Katasterstand: 01.04.2023
Quelle: BEV

Genehmigungsbescheid
Kärntner Landesregierung:
Datum: 28. August 2023
Zahl: 15-Ro-38-1/1-2023

Beschluss des Gemeinderates:
15. Dezember 2022

RAUMPLANUNGSBÜRO
DI JOHANN KAUFMANN
RAUMPLANUNG - STADTDESIGN
A-9020 KLAGENFURT MIESSTALERSTRASSE 18



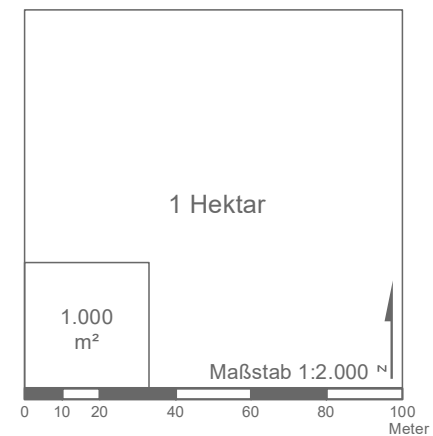
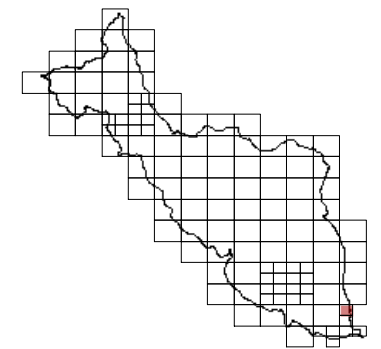
Flächenwidmungsplan



Gemeinde
Glödnitz

BLATTSCHNITTNUMMER

5220 - 67/1

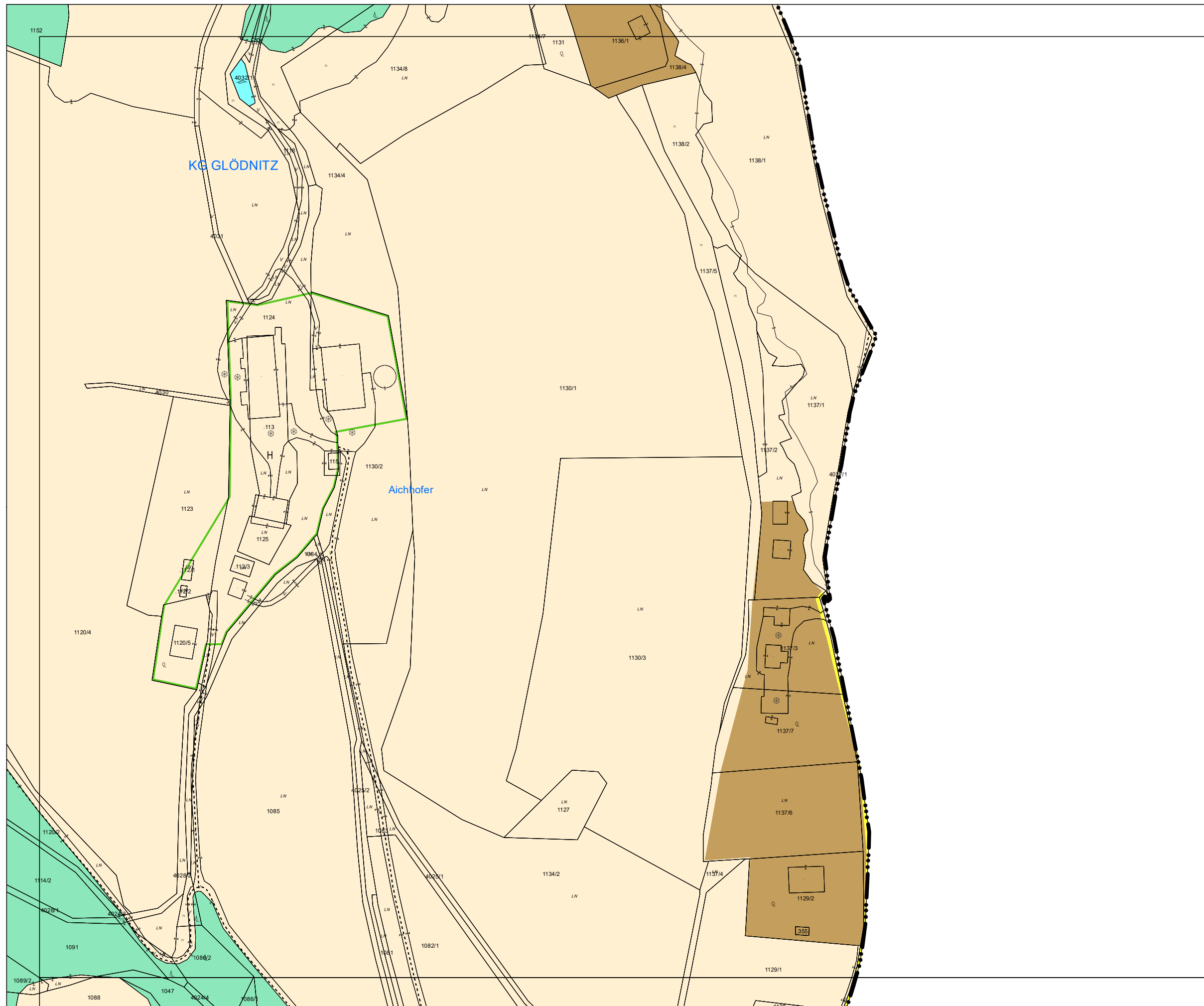


Katasterstand: 01.04.2023
Quelle: BEV

Genehmigungsbescheid
Kärntner Landesregierung:
Datum: 28. August 2023
Zahl: 15-Ro-38-1/1-2023

Beschluss des Gemeinderates:
15. Dezember 2022

RAUMPLANUNGSBÜRO
DI JOHANN KAUFMANN
RAUMPLANUNG - STADTDESIGN
A-9020 KLAGENFURT MIESSTALERSTRASSE 18



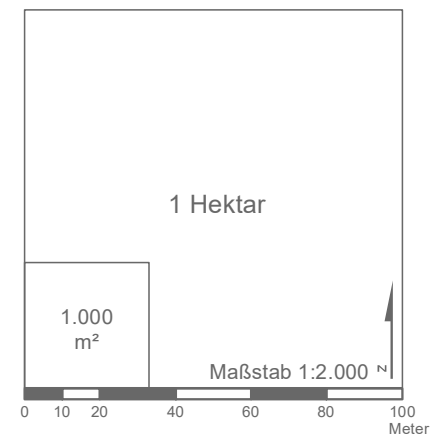
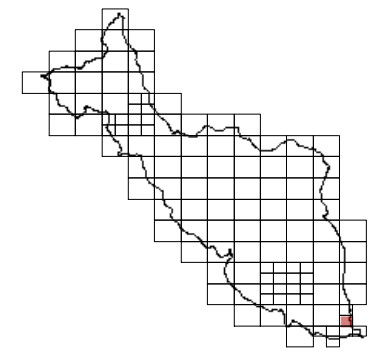
Flächenwidmungsplan



Gemeinde
Glödnitz

BLATTSCHNITTNUMMER

5220 - 67/3

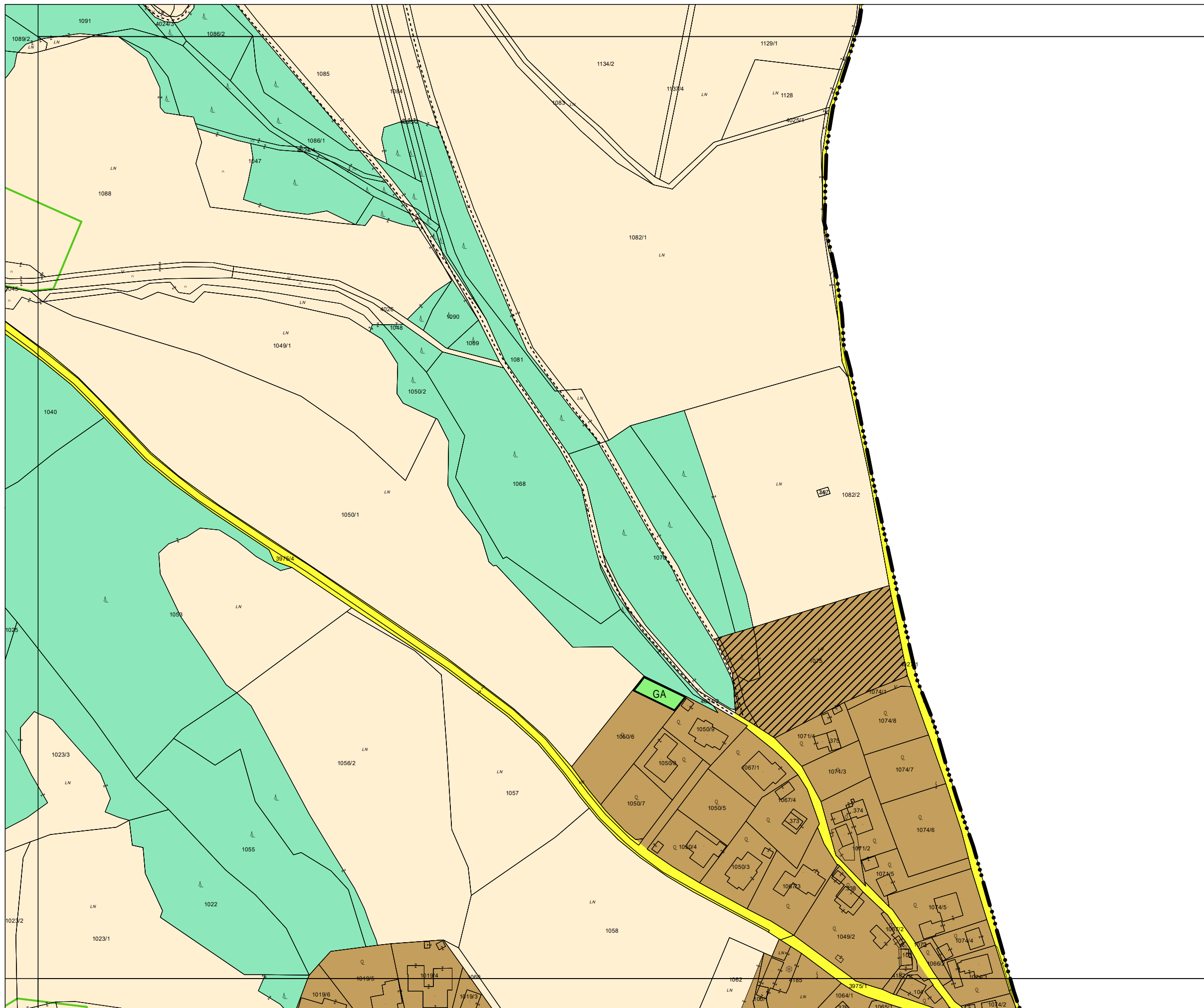


Katasterstand: 01.04.2023
Quelle: BEV

Genehmigungsbescheid
Kärntner Landesregierung:
Datum: 28. August 2023
Zahl: 15-Ro-38-1/1-2023

Beschluss des Gemeinderates:
15. Dezember 2022

RAUMPLANUNGSBÜRO
DI JOHANN KAUFMANN
RAUMPLANUNG - STADTDESIGN
A-9020 KLAGENFURT MIESSTALERSTRASSE 18



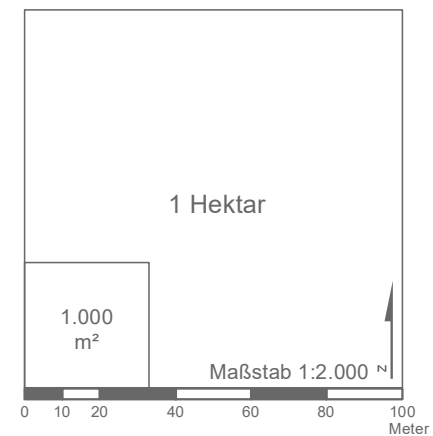
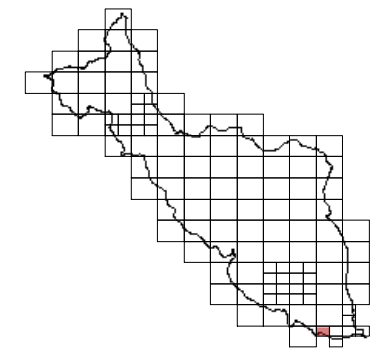
Flächenwidmungsplan



Gemeinde
Glödnitz

BLATTSCHNITTNUMMER

5220 - 74/1

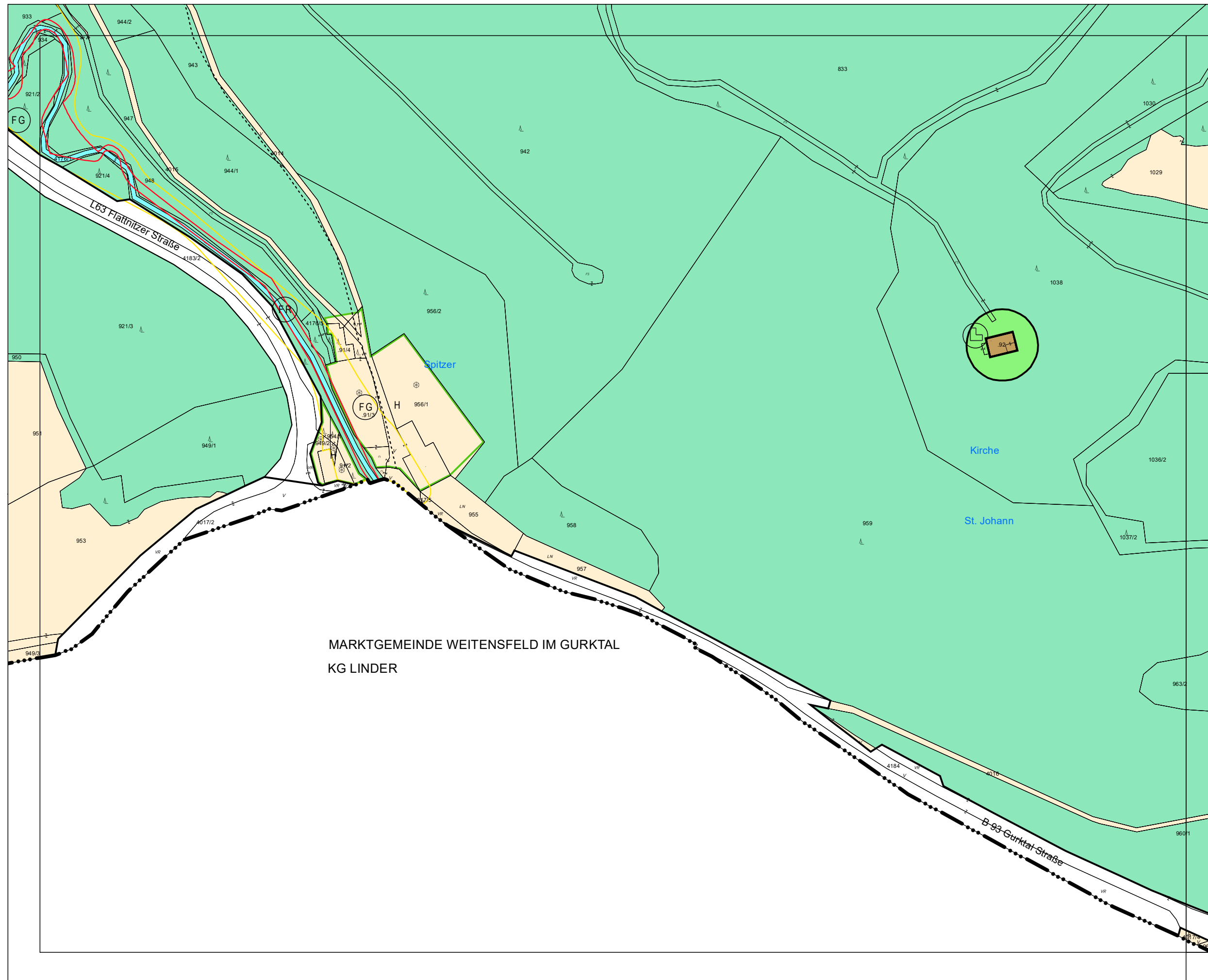


Katasterstand: 01.04.2023
Quelle: BEV

Genehmigungsbescheid
Kärntner Landesregierung:
Datum: 28. August 2023
Zahl: 15-Ro-38-1/1-2023

Beschluss des Gemeinderates:
15. Dezember 2022

RAUMPLANUNGSBÜRO
DI JOHANN KAUFMANN
RAUMPLANUNG - STADTDESIGN
A-9020 KLAGENFURT MIESSTALERSTRASSE 18



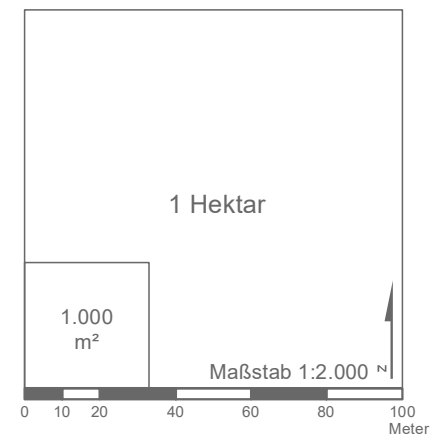
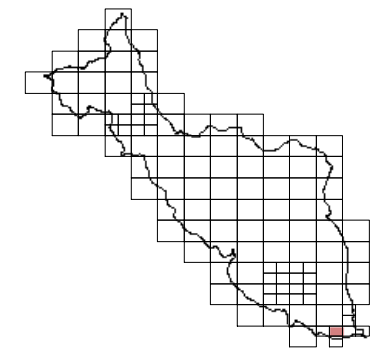
Flächenwidmungsplan



Gemeinde
Glödnitz

BLATTSCHNITTNUMMER

5220 - 74/2

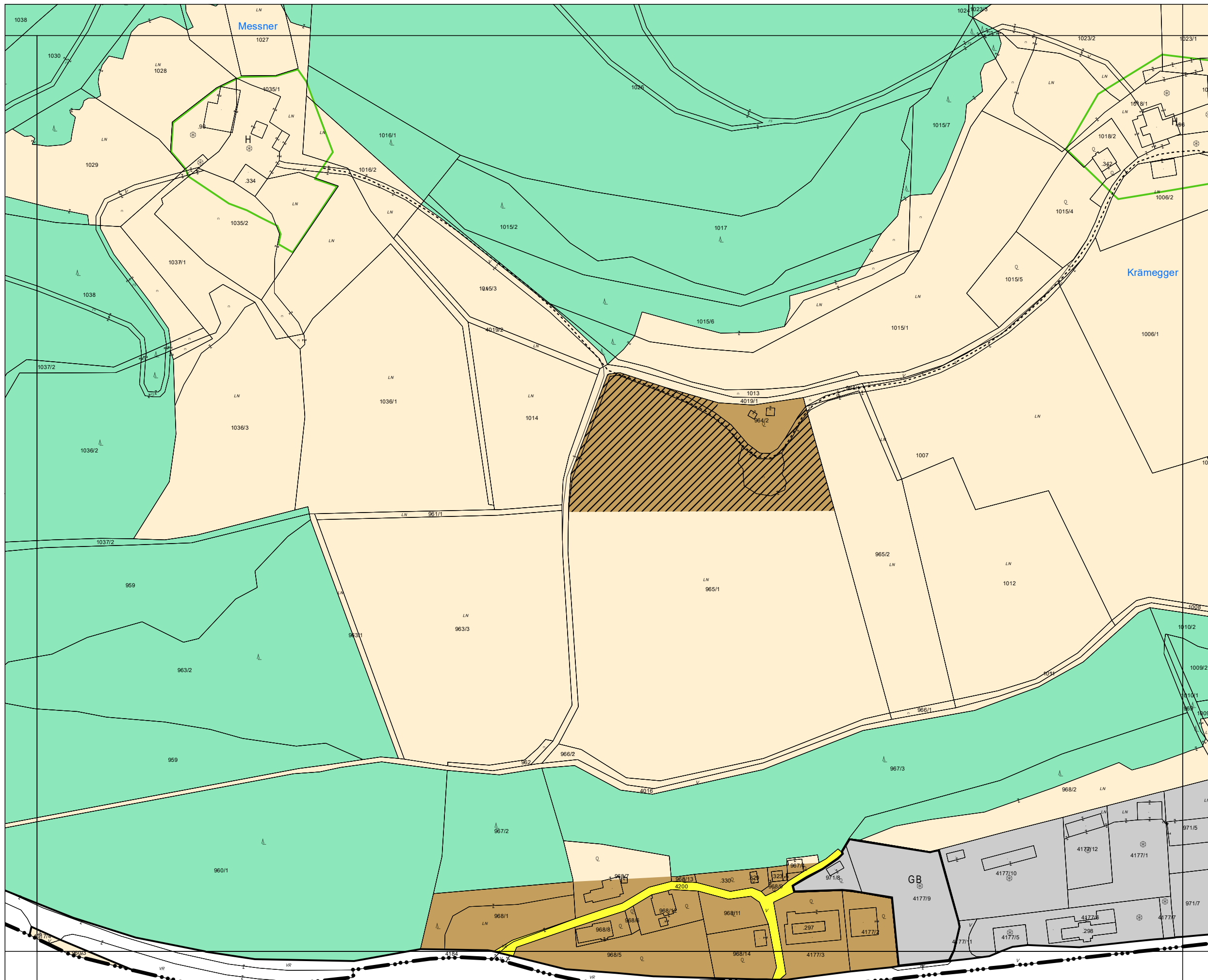


Katasterstand: 01.04.2023
Quelle: BEV

Genehmigungsbescheid
Kärntner Landesregierung:
Datum: 28. August 2023
Zahl: 15-Ro-38-1/1-2023

Beschluss des Gemeinderates:
15. Dezember 2022

RAUMPLANUNGSBÜRO
DI JOHANN KAUFMANN
RAUMPLANUNG - STADTDESIGN
A-9020 KLAGENFURT MIESSTALERSTRASSE 18



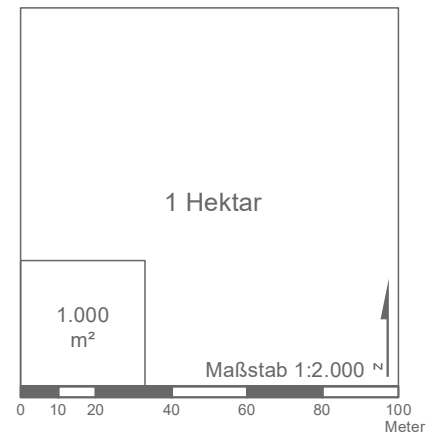
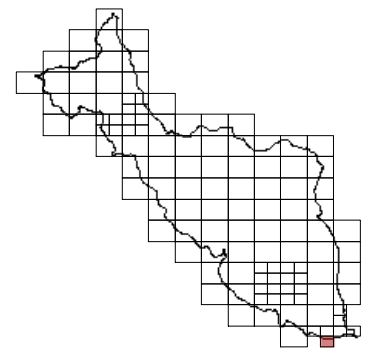
Flächenwidmungsplan



Gemeinde
Glödnitz

BLATTSCHNITTNUMMER

5220 - 74/4

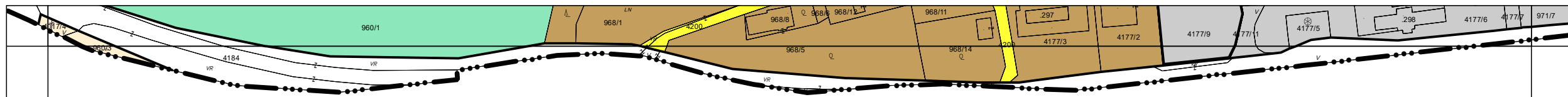


Katasterstand: 01.04.2023
Quelle: BEV

Genehmigungsbescheid
Kärntner Landesregierung:
Datum: 28. August 2023
Zahl: 15-Ro-38-1/1-2023

Beschluss des Gemeinderates:
15. Dezember 2022

RAUMPLANUNGSBÜRO
DI JOHANN KAUFMANN
RAUMPLANUNG - STADTDESIGN
A-9020 KLAGENFURT MIESSTALERSTRASSE 18



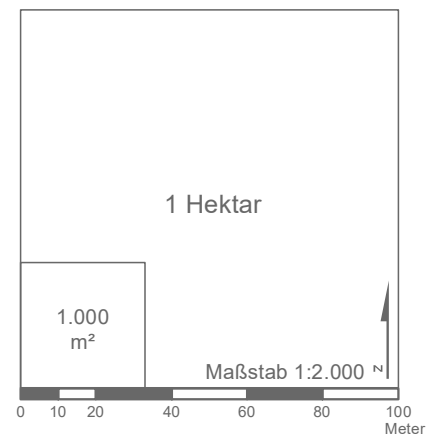
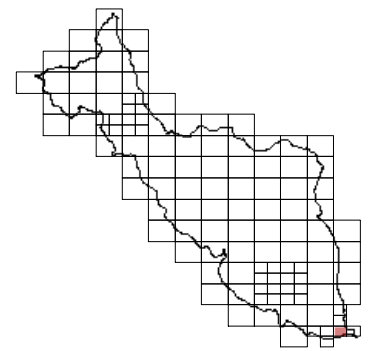
MARKTGEMEINDE WEITENSFELD IM GURKTAL
KG LINDER

Flächenwidmungsplan



Gemeinde
Glödnitz

BLATTSCHNITTNUMMER
5220 - 75/1

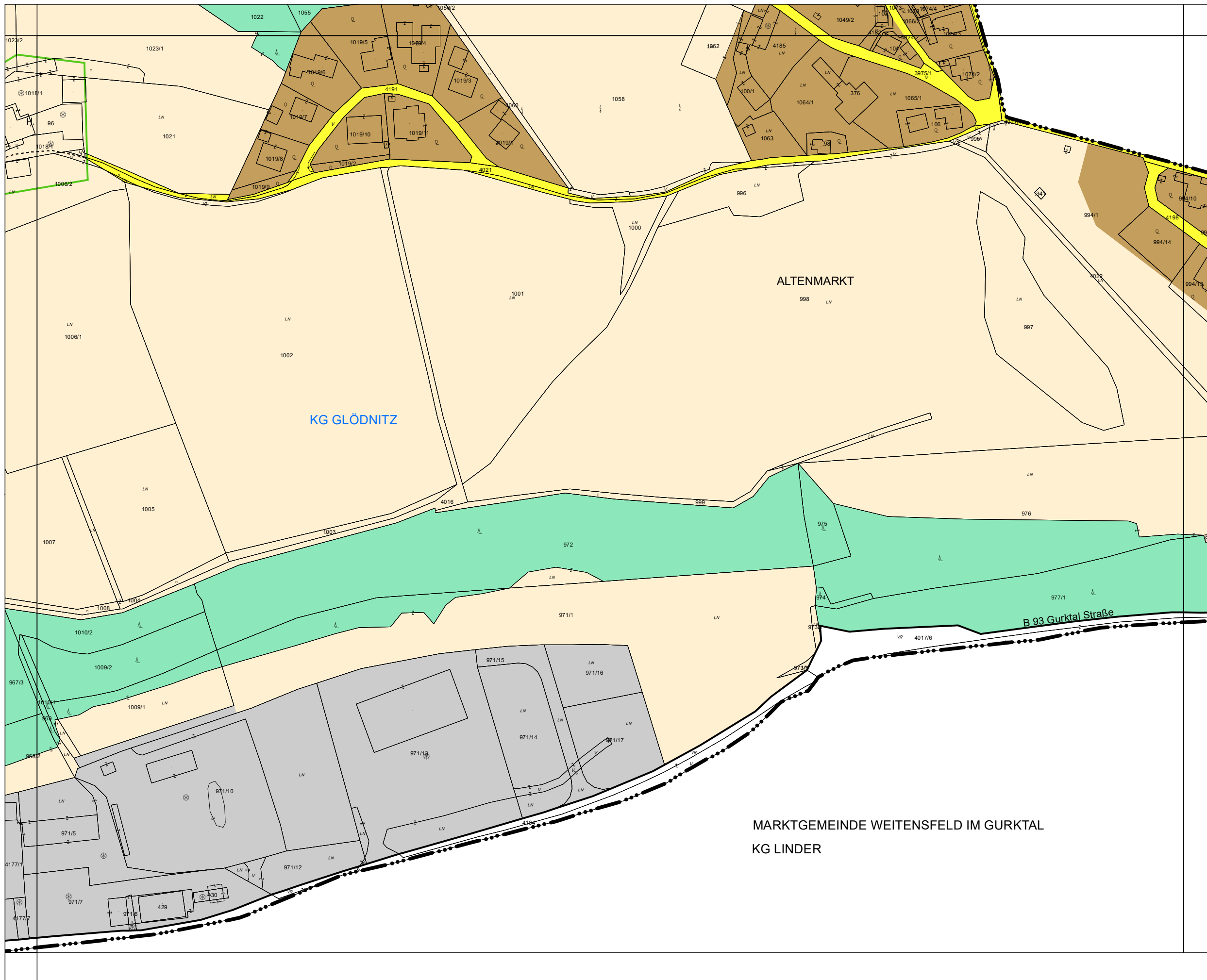


Katasterstand: 01.04.2023
Quelle: BEV

Genehmigungsbescheid
Kärntner Landesregierung:
Datum: 28. August 2023
Zahl: 15-Ro-38-1/1-2023

Beschluss des Gemeinderates:
15. Dezember 2022

RAUMPLANUNGSBÜRO
DI JOHANN KAUFMANN
RAUMPLANUNG - STADTDESIGN
A-9020 KLAGENFURT MIESSTALERSTRASSE 18



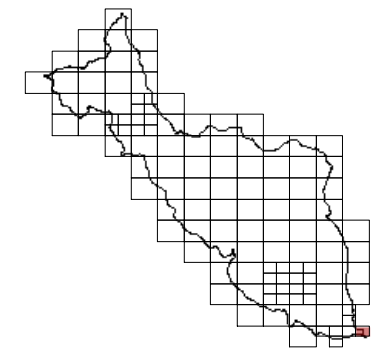
Flächenwidmungsplan



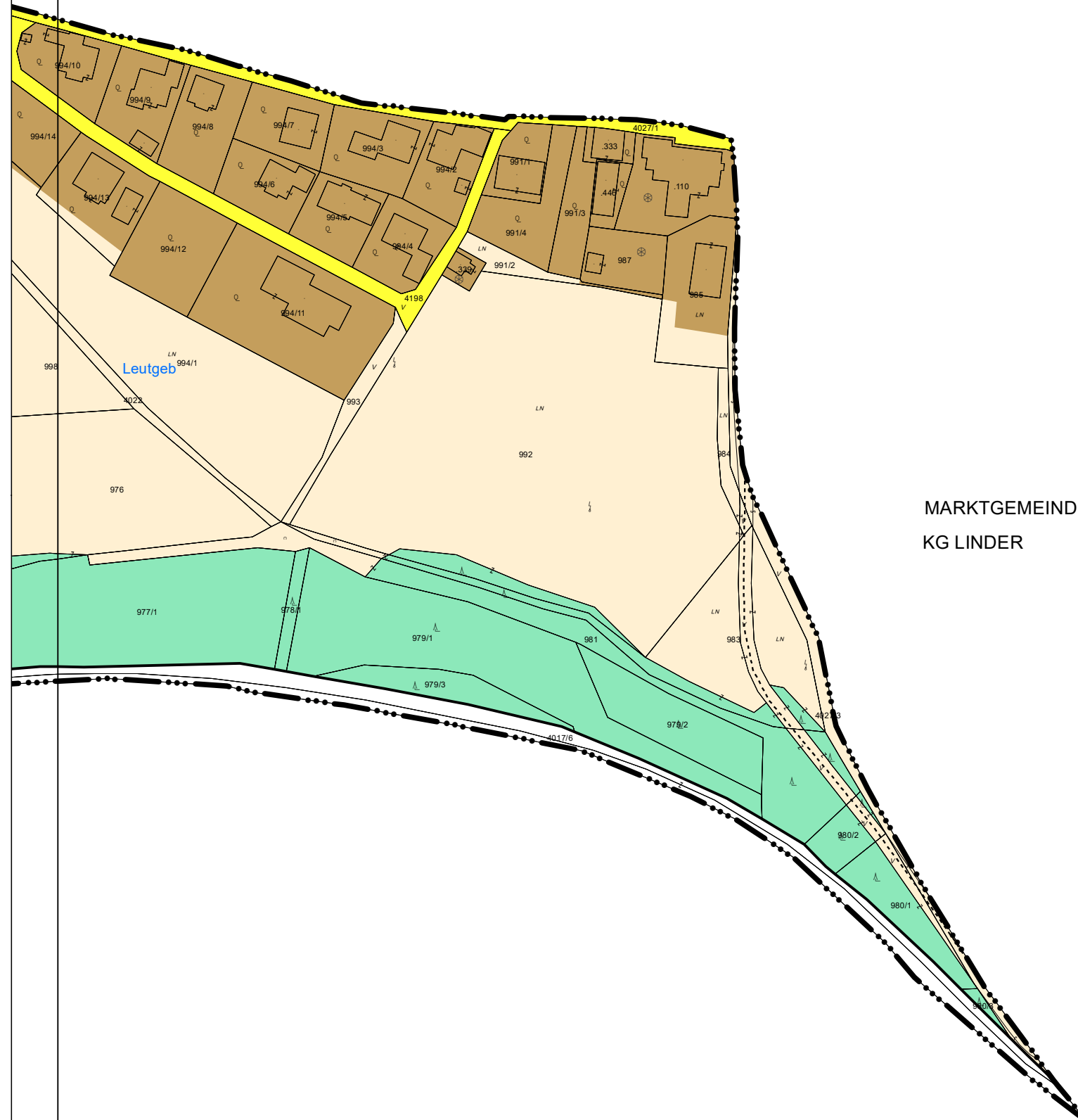
Gemeinde
Glödnitz

BLATTSCHNITTNUMMER

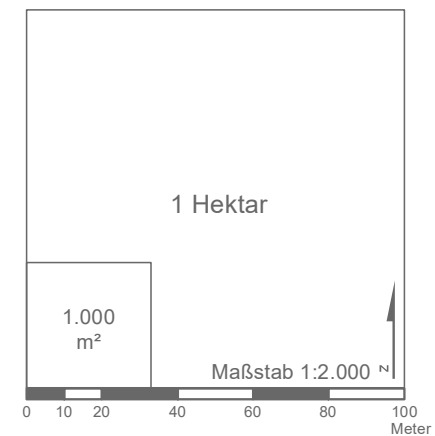
5220 - 75/2



St. Emilian



MARKTGEMEINDE WEITENSFELD IM GURKTAL
KG LINDER



Katasterstand: 01.04.2023
Quelle: BEV

Genehmigungsbescheid
Kärntner Landesregierung:
Datum: 28. August 2023
Zahl: 15-Ro-38-1/1-2023

Beschluss des Gemeinderates:
15. Dezember 2022

RAUMPLANUNGSBÜRO
DI JOHANN KAUFMANN
RAUMPLANUNG - STADTDESIGN
A-9020 KLAGENFURT MIESSTALERSTRASSE 18

Blattschnitte gemäß Mappenblätter BEV

1:4.000

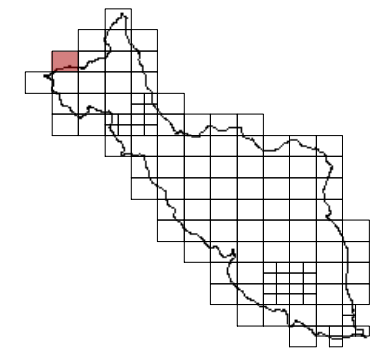
Flächenwidmungsplan



Gemeinde
Glödnitz

BLATTSCHNITTNUMMER

5021-56



BUNDESLAND STEIERMARK
GEMEINDE STADL-PREDLITZ
KG STADL

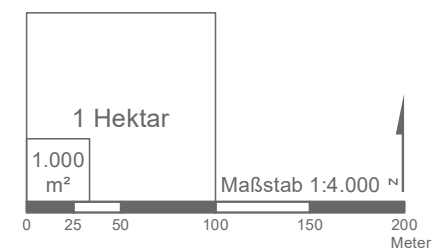
KG GLÖDNITZ

3941/1

3942/1

Jh. Scharbach

Glenaken



Katasterstand: 01.04.2023
Quelle: BEV

Genehmigungsbescheid
Kärntner Landesregierung:
Datum: 28. August 2023
Zahl: 15-Ro-38-1/1-2023

Beschluss des Gemeinderates:
15. Dezember 2022

RAUMPLANUNGSBÜRO
DI JOHANN KAUFMANN
RAUMPLANUNG - STADTDESIGN
A-9020 KLAGENFURT MIESSTALERSTRASSE 18

Flächenwidmungsplan



Gemeinde
Glödnitz

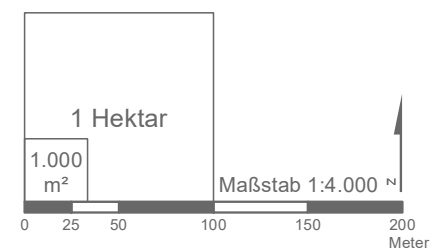
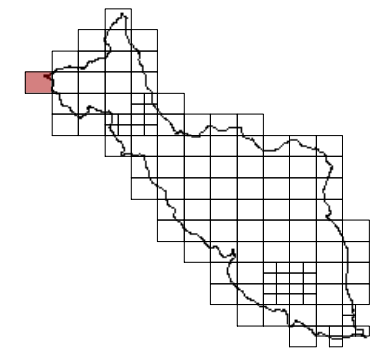
BLATTSCHNITTNUMMER

5021-63

BUNDESLAND STEIERMARK
GEMEINDE STADL-PREDLITZ
KG STADL

KG GLÖDNITZ
3941/1

GEMEINDE DEUTSCH-GRIFFEN
KG DEUTSCH-GRIFFEN



Katasterstand: 01.04.2023
Quelle: BEV

Genehmigungsbescheid
Kärntner Landesregierung:
Datum: 28. August 2023
Zahl: 15-Ro-38-1/1-2023

Beschluss des Gemeinderates:
15. Dezember 2022

RAUMPLANUNGSBÜRO
DI JOHANN KAUFMANN
RAUMPLANUNG - STADTDESIGN
A-9020 KLAGENFURT MIESSTALERSTRASSE 18

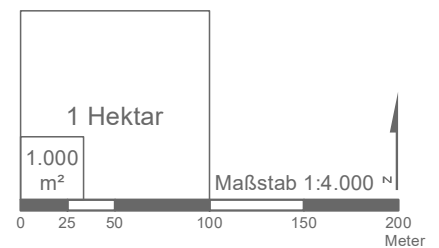
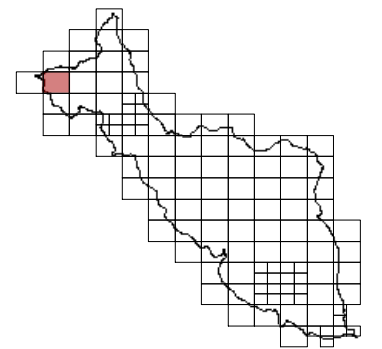
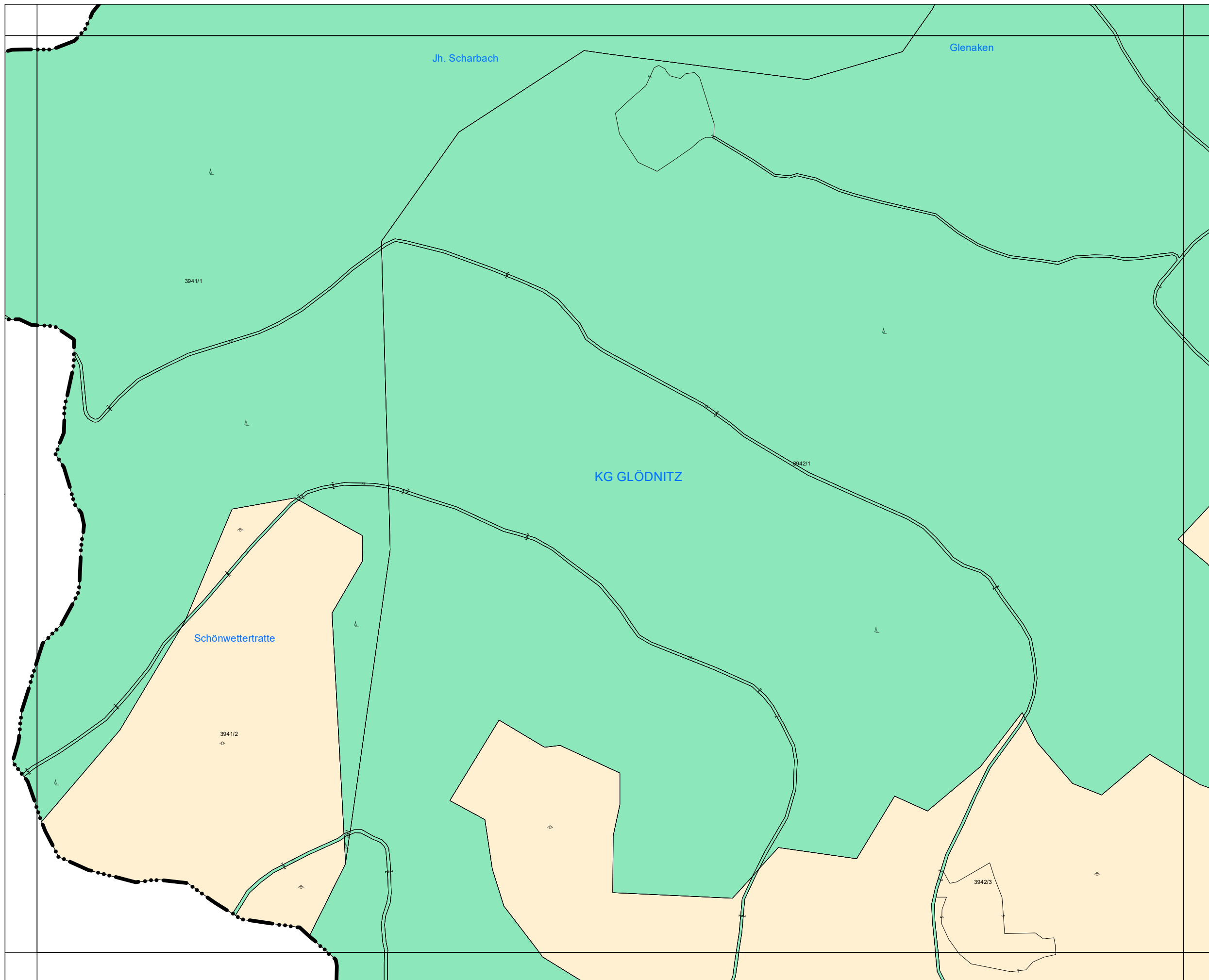
Flächenwidmungsplan



Gemeinde
Glödnitz

BLATTSCHNITTNUMMER

5021-64



Katasterstand: 01.04.2023
Quelle: BEV

Genehmigungsbescheid
Kärntner Landesregierung:
Datum: 28. August 2023
Zahl: 15-Ro-38-1/1-2023

Beschluss des Gemeinderates:
15. Dezember 2022

RAUMPLANUNGSBÜRO
DI JOHANN KAUFMANN
RAUMPLANUNG - STADTDESIGN
A-9020 KLAGENFURT MIESSTALERSTRASSE 18

Flächenwidmungsplan



Gemeinde
Glödnitz

BLATTSCHNITTNUMMER

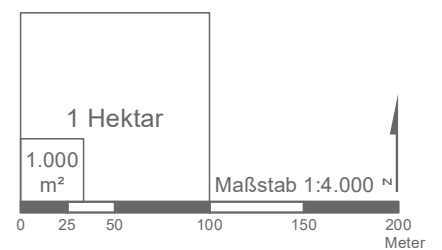
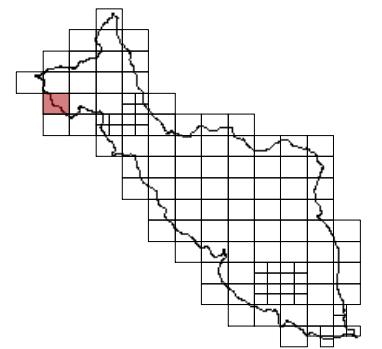
5021-72

GEMEINDE DEUTSCH-GRIFFEN
KG DEUTSCH-GRIFFEN

KG GLÖDNITZ

Blumbichfalltor

Glenaken



Katasterstand: 01.04.2023
Quelle: BEV

Genehmigungsbescheid
Kärntner Landesregierung:
Datum: 28. August 2023
Zahl: 15-Ro-38-1/1-2023

Beschluss des Gemeinderates:
15. Dezember 2022

RAUMPLANUNGSBÜRO
DI JOHANN KAUFMANN
RAUMPLANUNG - STADTDESIGN
A-9020 KLAGENFURT MIESSTALERSTRASSE 18

Flächenwidmungsplan



Gemeinde
Glödnitz

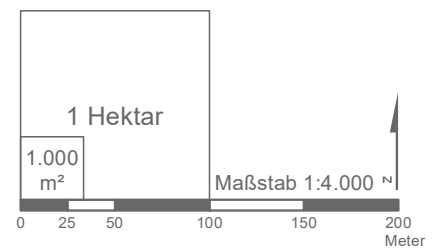
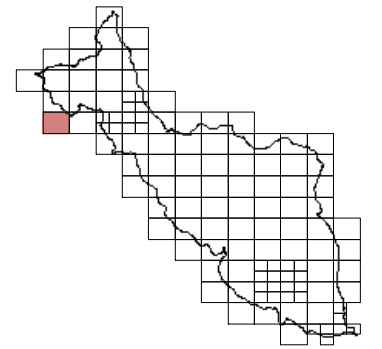
BLATTSCHNITTNUMMER

5021-80

GEMEINDE DEUTSCH-GRIFFEN
KG DEUTSCH-GRIFFEN

KG GLÖDNITZ

3971/1



Katasterstand: 01.04.2023
Quelle: BEV

Genehmigungsbescheid
Kärntner Landesregierung:
Datum: 28. August 2023
Zahl: 15-Ro-38-1/1-2023

Beschluss des Gemeinderates:
15. Dezember 2022

RAUMPLANUNGSBÜRO
DI JOHANN KAUFMANN
RAUMPLANUNG - STADTDESIGN
A-9020 KLAGENFURT MIESSTALERSTRASSE 18

Flächenwidmungsplan



Gemeinde
Glödnitz

BLATTSCHNITTNUMMER

5120-02

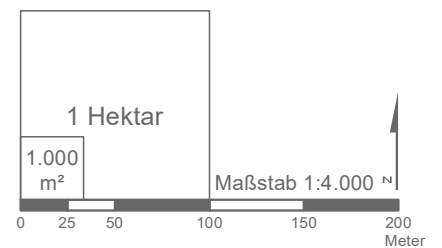
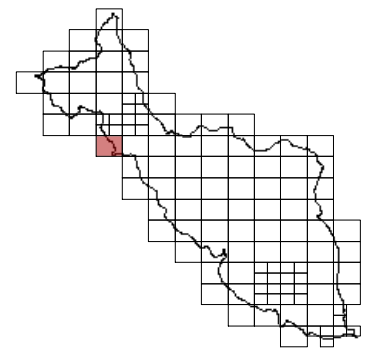
GEMEINDE DEUTSCH-GRIFFEN
KG DEUTSCH-GRIFFEN

KG GLÖDNITZ

Hirnloch

Flatnitz-Hirnkopf

SA



Katasterstand: 01.04.2023
Quelle: BEV

Genehmigungsbescheid
Kärntner Landesregierung:
Datum: 28. August 2023
Zahl: 15-Ro-38-1/1-2023

Beschluss des Gemeinderates:
15. Dezember 2022

RAUMPLANUNGSBÜRO
DI JOHANN KAUFMANN
RAUMPLANUNG - STADTDESIGN
A-9020 KLAGENFURT MIESSTALERSTRASSE 18

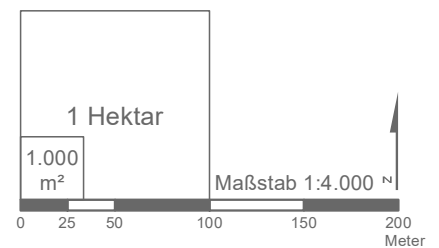
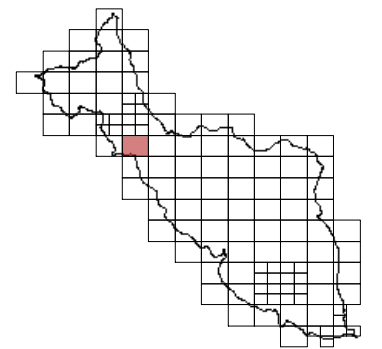
Flächenwidmungsplan



Gemeinde
Glödnitz

BLATTSCHNITTNUMMER

5120-03

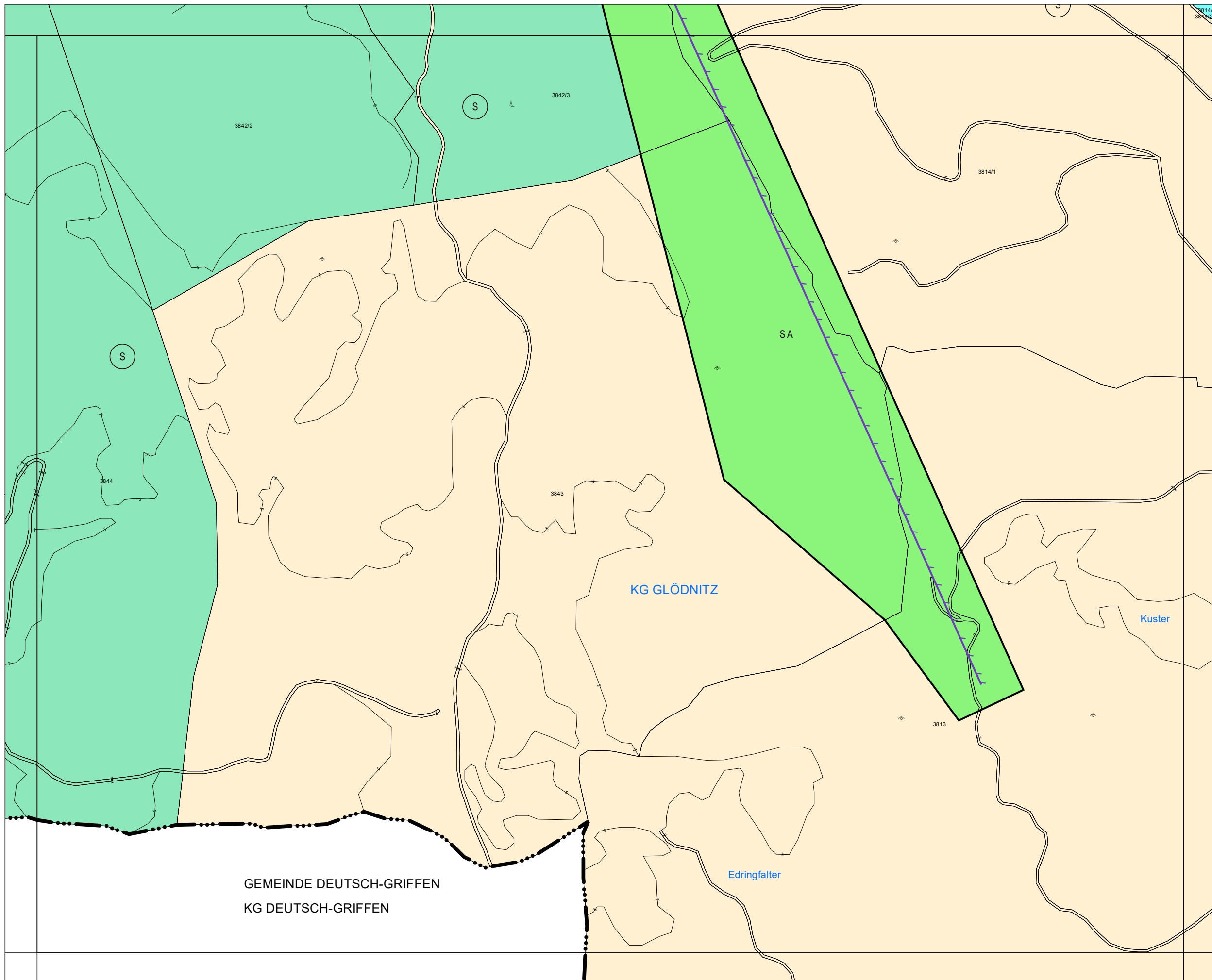


Katasterstand: 01.04.2023
Quelle: BEV

Genehmigungsbescheid
Kärntner Landesregierung:
Datum: 28. August 2023
Zahl: 15-Ro-38-1/1-2023

Beschluss des Gemeinderates:
15. Dezember 2022

RAUMPLANUNGSBÜRO
DI JOHANN KAUFMANN
RAUMPLANUNG - STADTDESIGN
A-9020 KLAGENFURT MIESSTALERSTRASSE 18

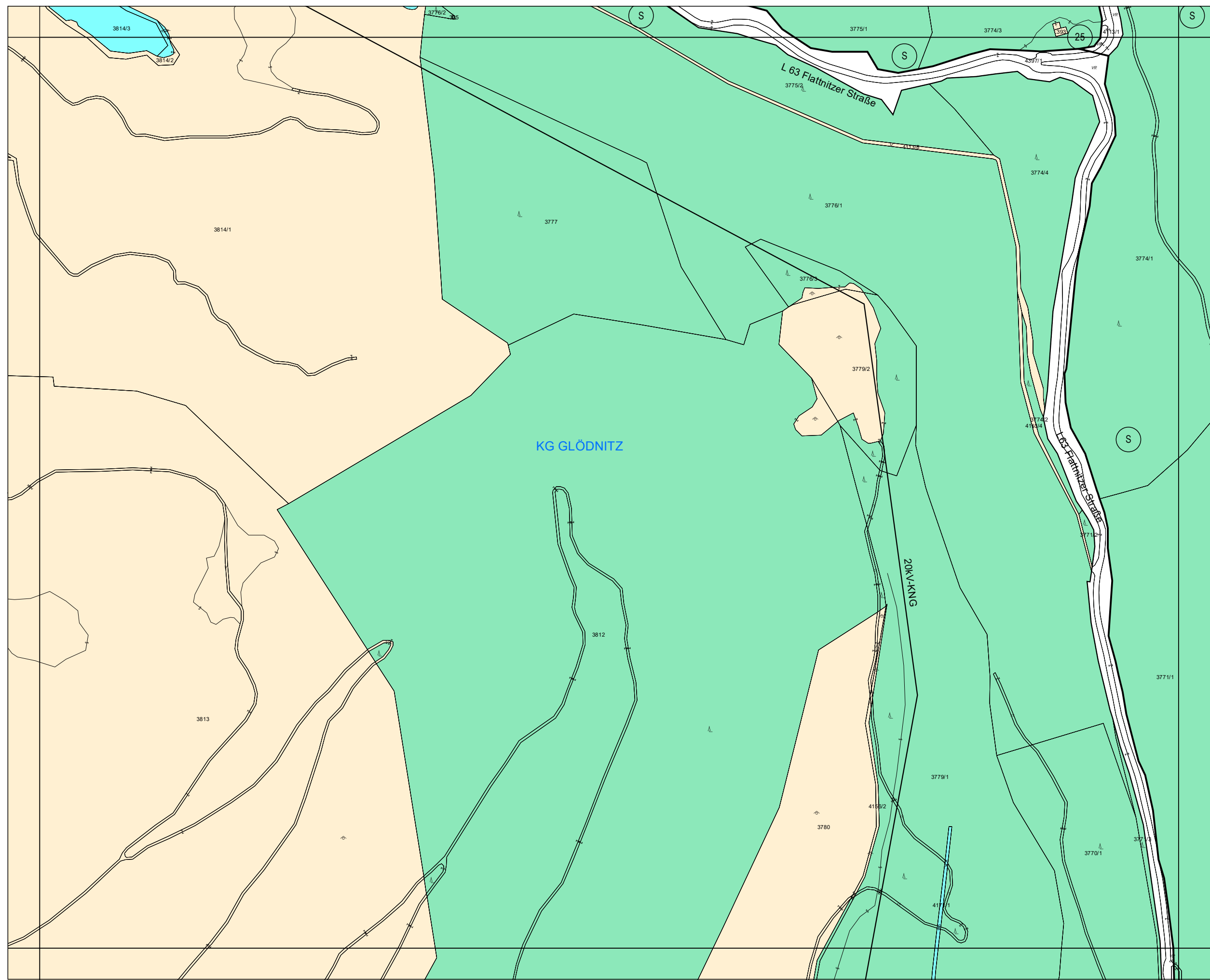


GEMEINDE DEUTSCH-GRIFFEN
KG DEUTSCH-GRIFFEN

Edringfalter

KG GLÖDNITZ

Kuster



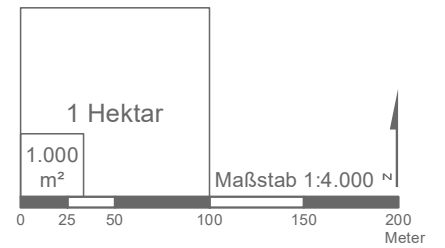
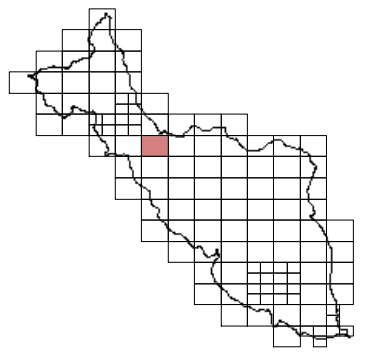
Flächenwidmungsplan



Gemeinde
Glödnitz

BLATTSCHNITTNUMMER

5120-04

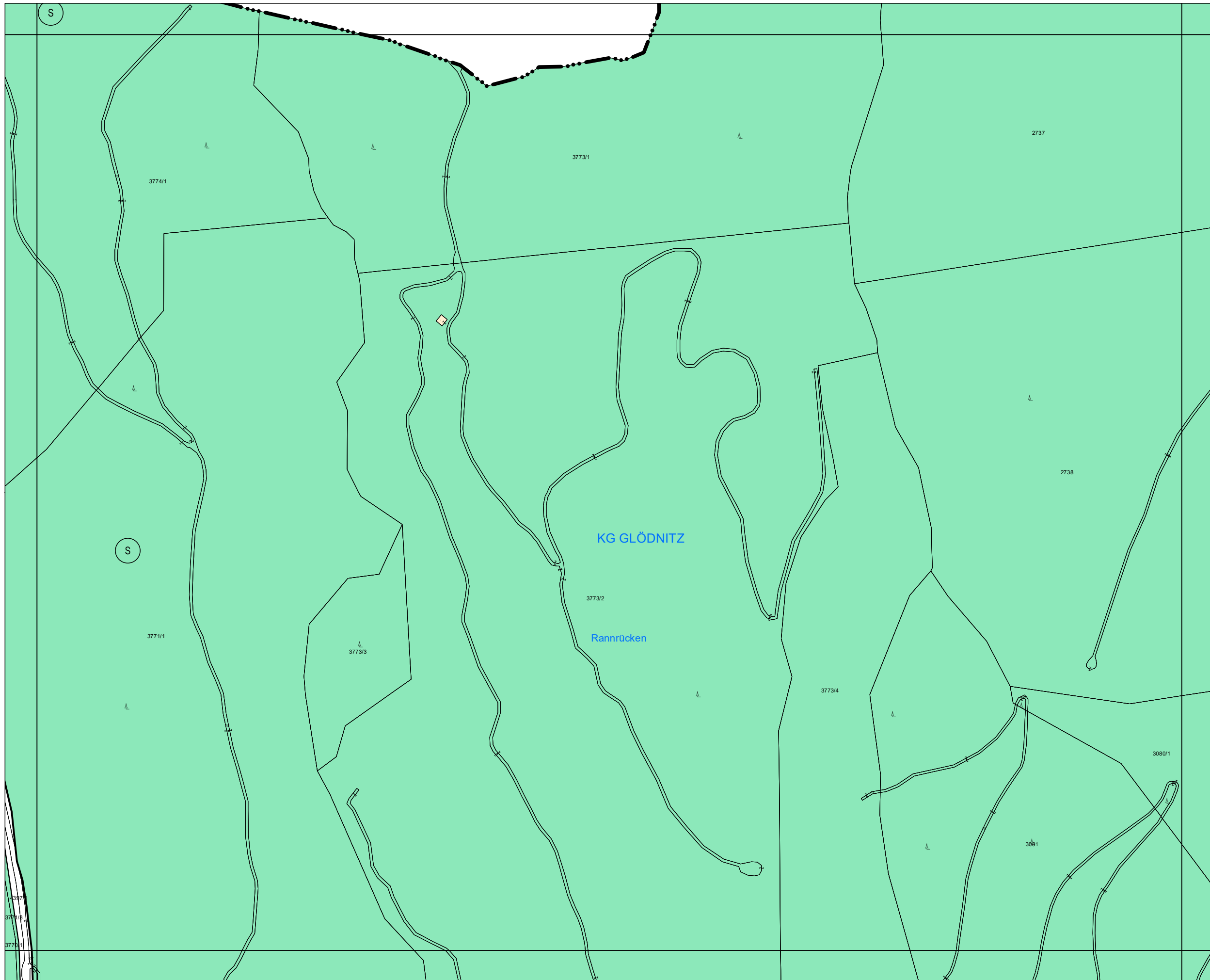


Katasterstand: 01.04.2023
Quelle: BEV

Genehmigungsbescheid
Kärntner Landesregierung:
Datum: 28. August 2023
Zahl: 15-Ro-38-1/1-2023

Beschluss des Gemeinderates:
15. Dezember 2022

RAUMPLANUNGSBÜRO
DI JOHANN KAUFMANN
RAUMPLANUNG - STADTDESIGN
A-9020 KLAGENFURT MIESSTALERSTRASSE 18

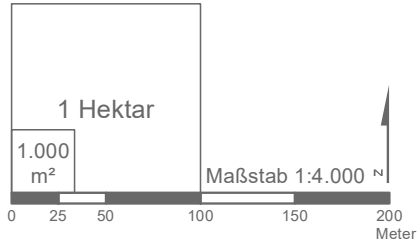
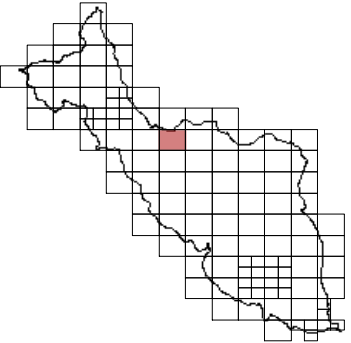


Flächenwidmungsplan



Gemeinde
Glödnitz

BLATTSCHNITTNUMMER
5120-05



Katasterstand: 01.04.2023
Quelle: BEV

Genehmigungsbescheid
Kärntner Landesregierung:
Datum: 28. August 2023
Zahl: 15-Ro-38-1/1-2023

Beschluss des Gemeinderates:
15. Dezember 2022

RAUMPLANUNGSBÜRO
DI JOHANN KAUFMANN
RAUMPLANUNG - STADTDESIGN
A-9020 KLAGENFURT MIESSTALERSTRASSE 18

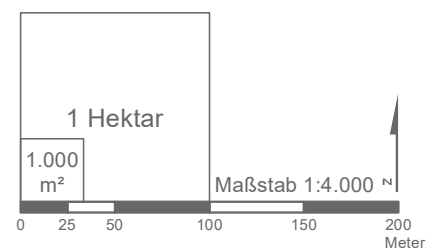
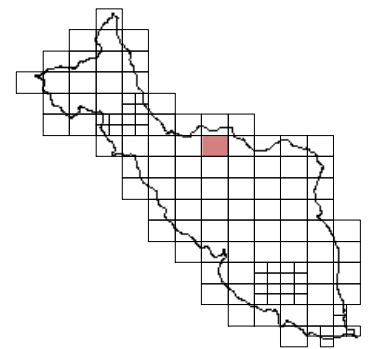
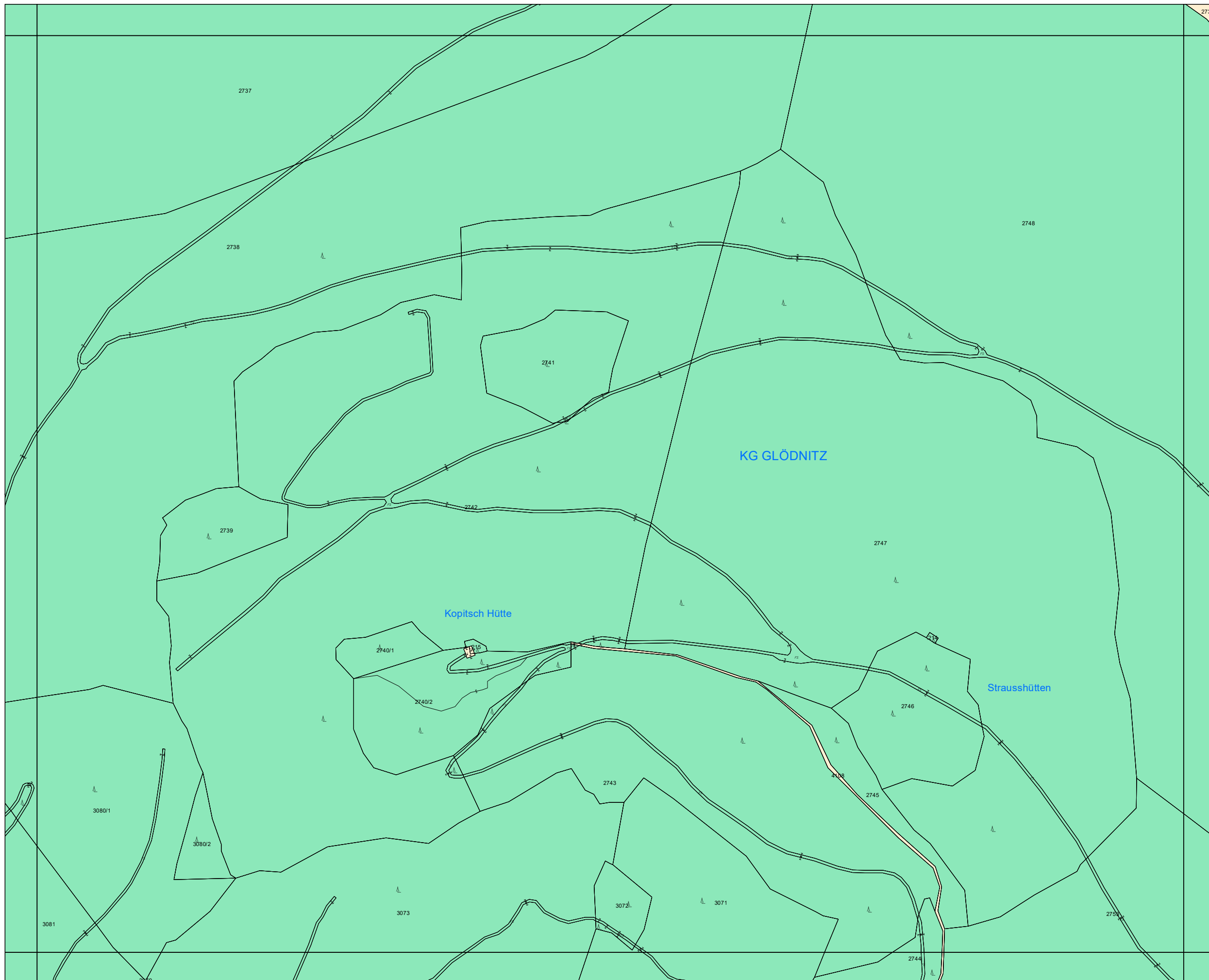
Flächenwidmungsplan



Gemeinde
Glödnitz

BLATTSCHNITTNUMMER

5120-06



Katasterstand: 01.04.2023
Quelle: BEV

Genehmigungsbescheid
Kärntner Landesregierung:
Datum: 28. August 2023
Zahl: 15-Ro-38-1/1-2023

Beschluss des Gemeinderates:
15. Dezember 2022

RAUMPLANUNGSBÜRO
DI JOHANN KAUFMANN
RAUMPLANUNG - STADTDESIGN
A-9020 KLAGENFURT MIESSTALERSTRASSE 18

Flächenwidmungsplan



Gemeinde
Glödnitz

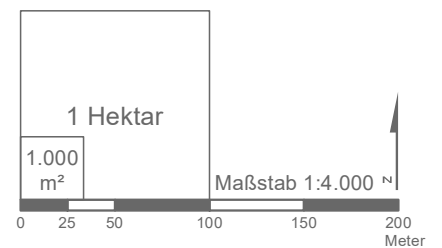
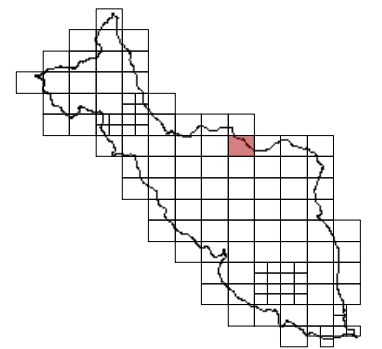
BLATTSCHNITTNUMMER

5120-07

MARKTGEMEINDE METNITZ
KG FEISTRITZ

KG GLÖDNITZ

Nebeth Kogel

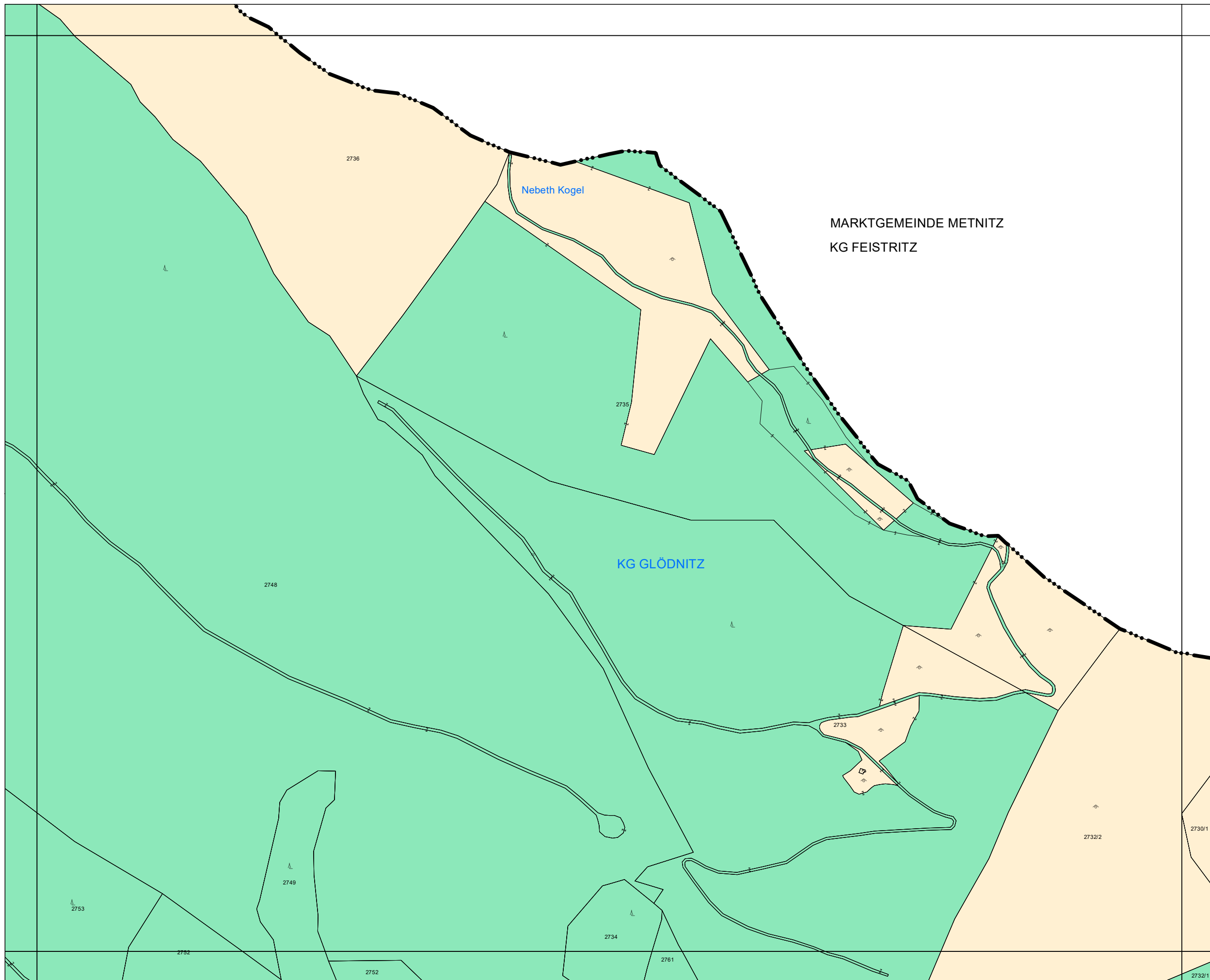


Katasterstand: 01.04.2023
Quelle: BEV

Genehmigungsbescheid
Kärntner Landesregierung:
Datum: 28. August 2023
Zahl: 15-Ro-38-1/1-2023

Beschluss des Gemeinderates:
15. Dezember 2022

RAUMPLANUNGSBÜRO
DI JOHANN KAUFMANN
RAUMPLANUNG - STADTDESIGN
A-9020 KLAGENFURT MIESSTALERSTRASSE 18



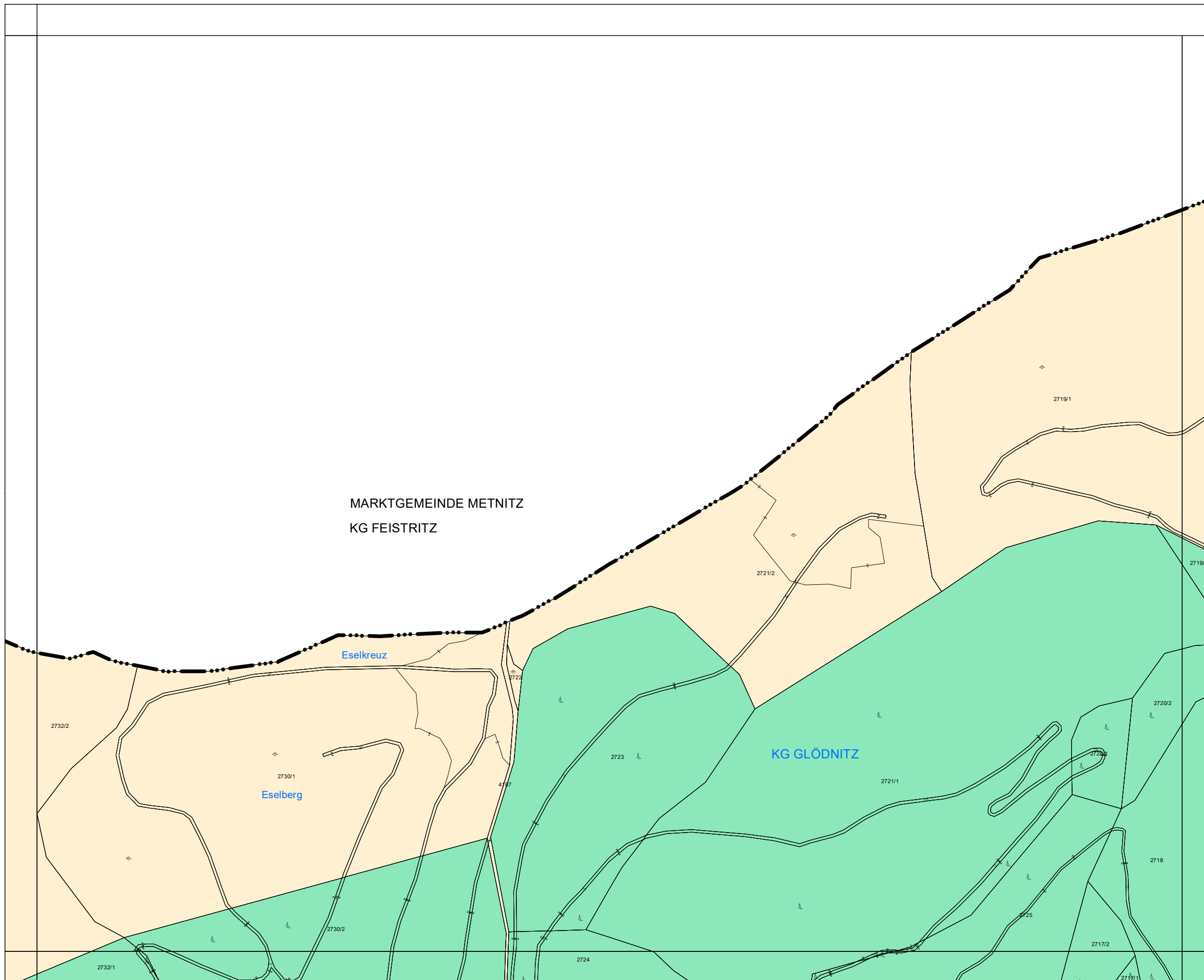
Flächenwidmungsplan



Gemeinde
Glödnitz

BLATTSCHNITTNUMMER

5120-08

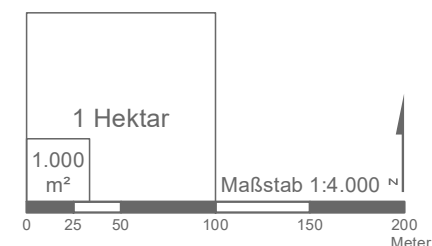
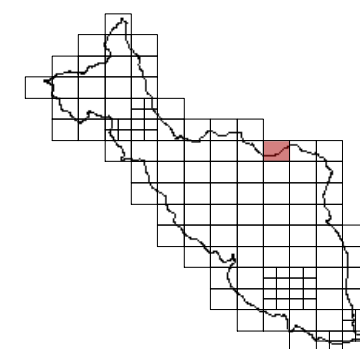


MARKTGEMEINDE METNITZ
KG FEISTRITZ

Eselkreuz

Eselberg

KG GLÖDNITZ



Katasterstand: 01.04.2023
Quelle: BEV

Genehmigungsbescheid
Kärntner Landesregierung:
Datum: 28. August 2023
Zahl: 15-Ro-38-1/1-2023

Beschluss des Gemeinderates:
15. Dezember 2022

RAUMPLANUNGSBÜRO
DI JOHANN KAUFMANN
RAUMPLANUNG - STADTDESIGN
A-9020 KLAGENFURT MIESSTALERSTRASSE 18

Flächenwidmungsplan



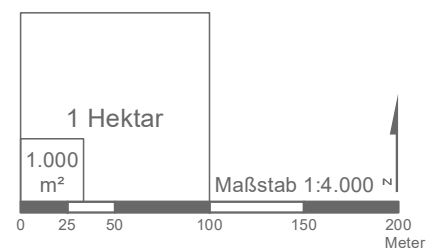
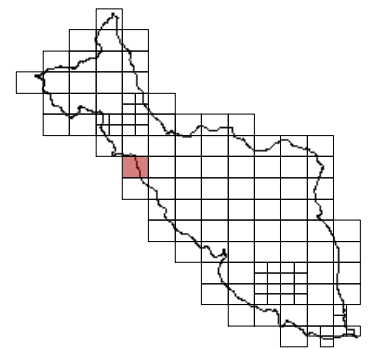
Gemeinde
Glödnitz

BLATTSCHNITTNUMMER

5120-11

GEMEINDE DEUTSCH-GRIFFEN
KG DEUTSCH-GRIFFEN

KG GLÖDNITZ



Katasterstand: 01.04.2023
Quelle: BEV

Genehmigungsbescheid
Kärntner Landesregierung:
Datum: 28. August 2023
Zahl: 15-Ro-38-1/1-2023

Beschluss des Gemeinderates:
15. Dezember 2022

RAUMPLANUNGSBÜRO
DI JOHANN KAUFMANN
RAUMPLANUNG - STADTDESIGN
A-9020 KLAGENFURT MIESSTALERSTRASSE 18

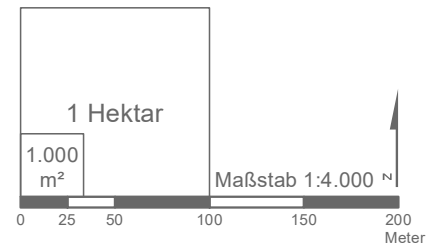
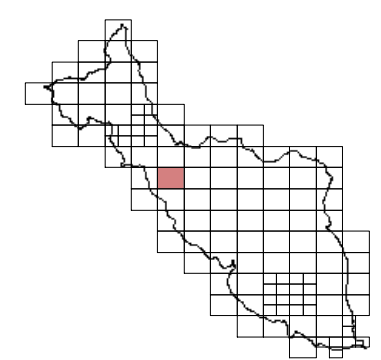
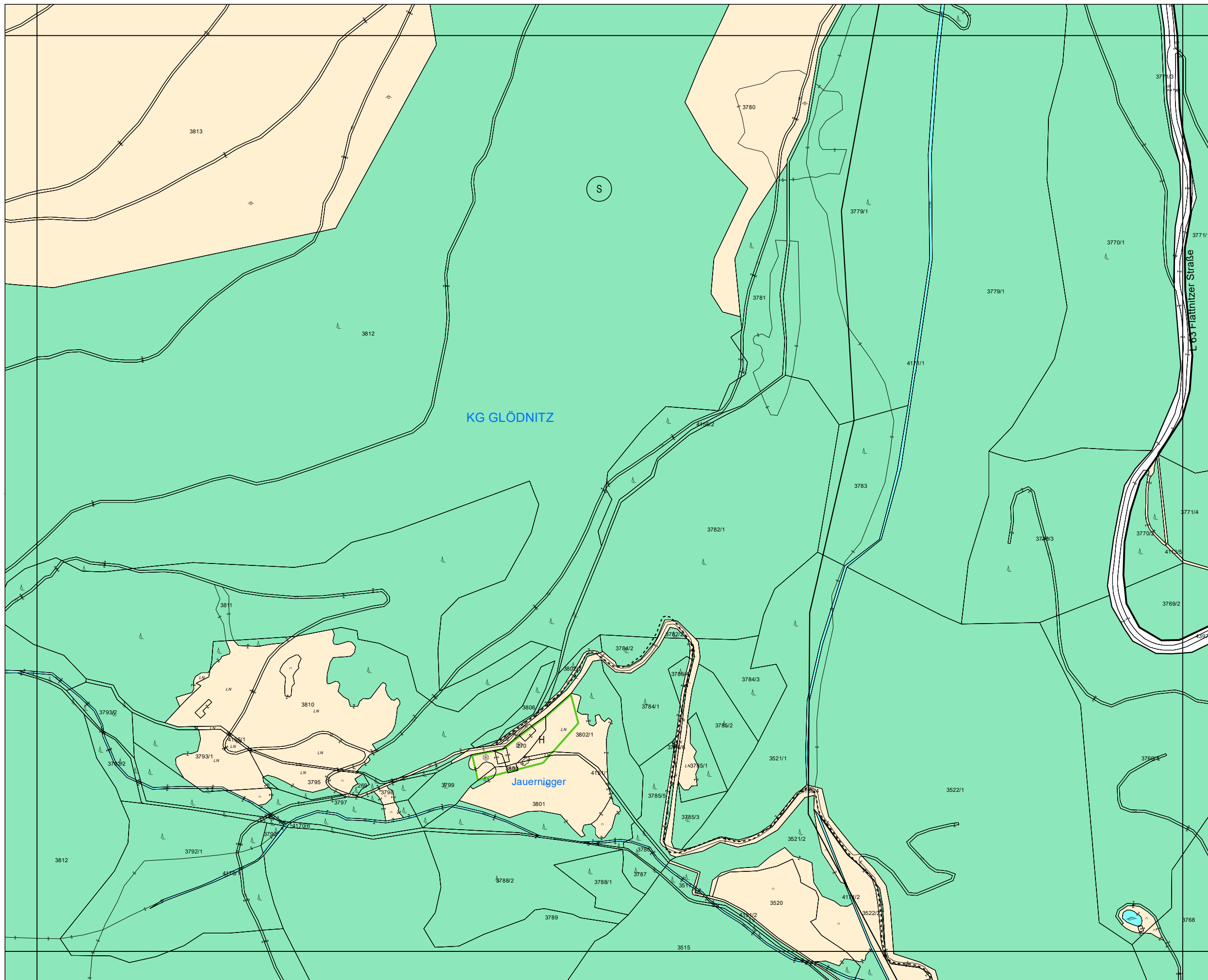
Flächenwidmungsplan



Gemeinde
Glödnitz

BLATTSCHNITTNUMMER

5120-12



Katasterstand: 01.04.2023
Quelle: BEV

Genehmigungsbescheid
Kärntner Landesregierung:
Datum: 28. August 2023
Zahl: 15-Ro-38-1/1-2023

Beschluss des Gemeinderates:
15. Dezember 2022

RAUMPLANUNGSBÜRO
DI JOHANN KAUFMANN
RAUMPLANUNG - STADTDESIGN
A-9020 KLAGENFURT MIESSTALERSTRASSE 18

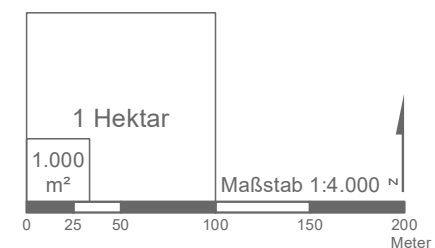
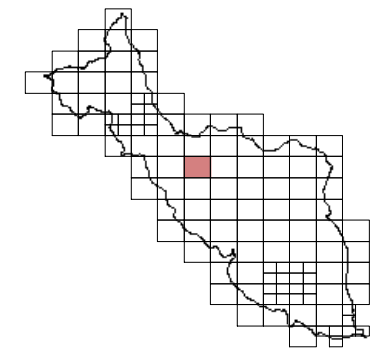
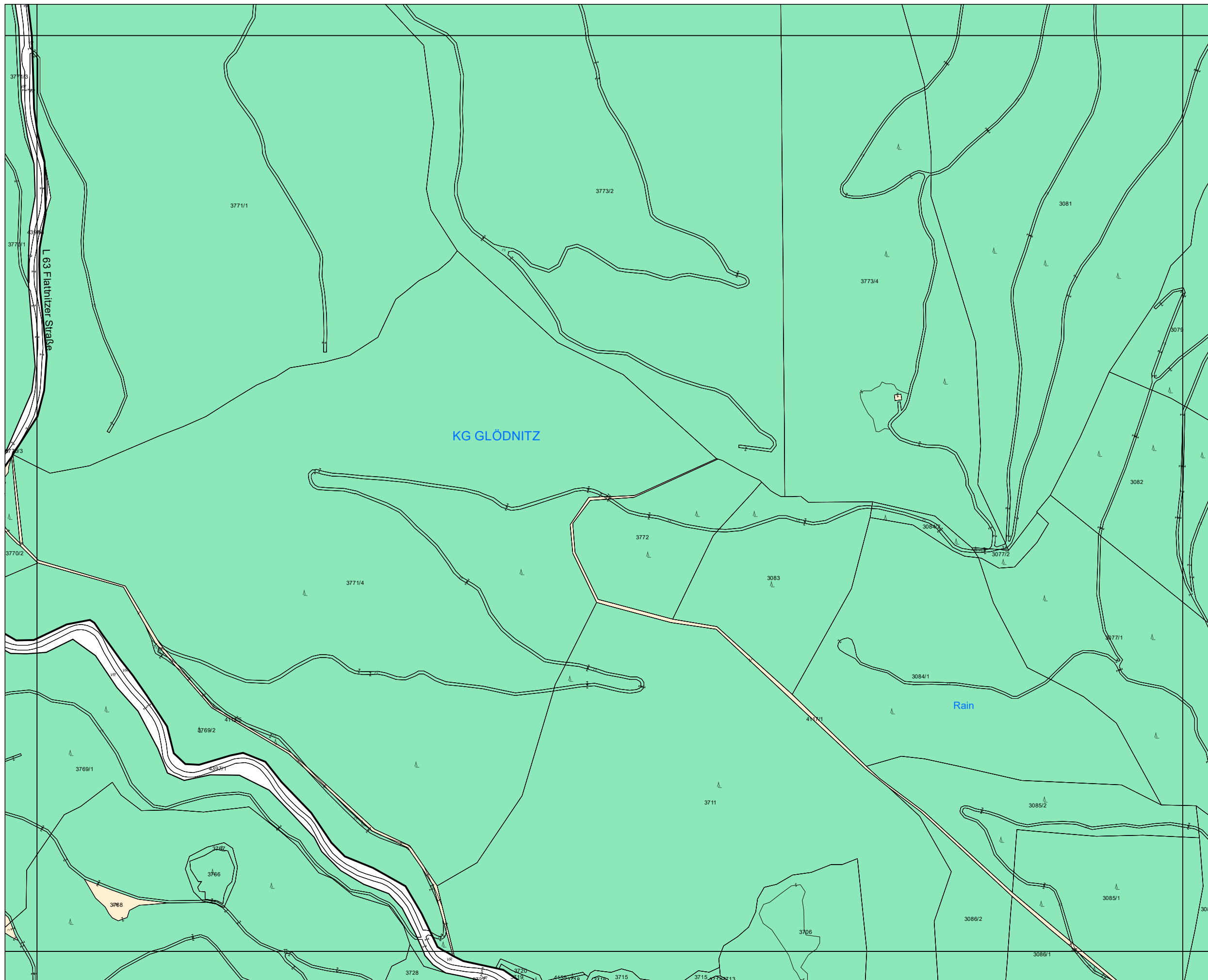
Flächenwidmungsplan



Gemeinde
Glödnitz

BLATTSCHNITTNUMMER

5120-13



Katasterstand: 01.04.2023
Quelle: BEV

Genehmigungsbescheid
Kärntner Landesregierung:
Datum: 28. August 2023
Zahl: 15-Ro-38-1/1-2023

Beschluss des Gemeinderates:
15. Dezember 2022

RAUMPLANUNGSBÜRO
DI JOHANN KAUFMANN
RAUMPLANUNG - STADTDESIGN
A-9020 KLAGENFURT MIESSTALERSTRASSE 18

Flächenwidmungsplan

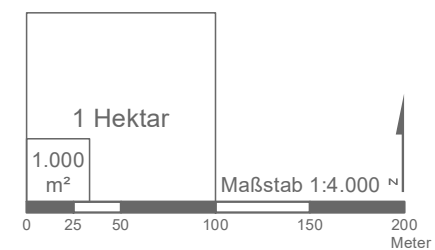
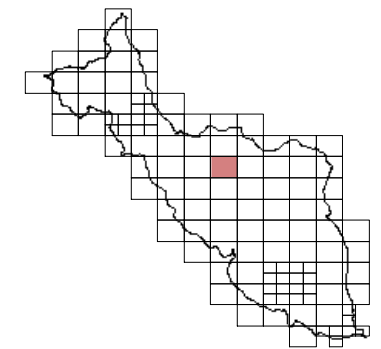


Gemeinde
Glödnitz

BLATTSCHNITTNUMMER

5120-14

KG GLÖDNITZ



Katasterstand: 01.04.2023
Quelle: BEV

Genehmigungsbescheid
Kärntner Landesregierung:
Datum: 28. August 2023
Zahl: 15-Ro-38-1/1-2023

Beschluss des Gemeinderates:
15. Dezember 2022

RAUMPLANUNGSBÜRO
DI JOHANN KAUFMANN
RAUMPLANUNG - STADTDESIGN
A-9020 KLAGENFURT MIESSTALERSTRASSE 18

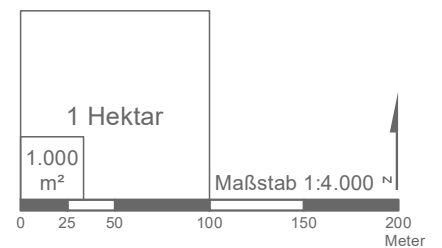
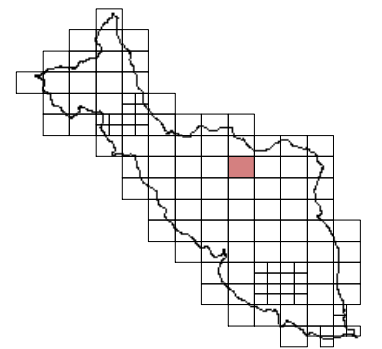
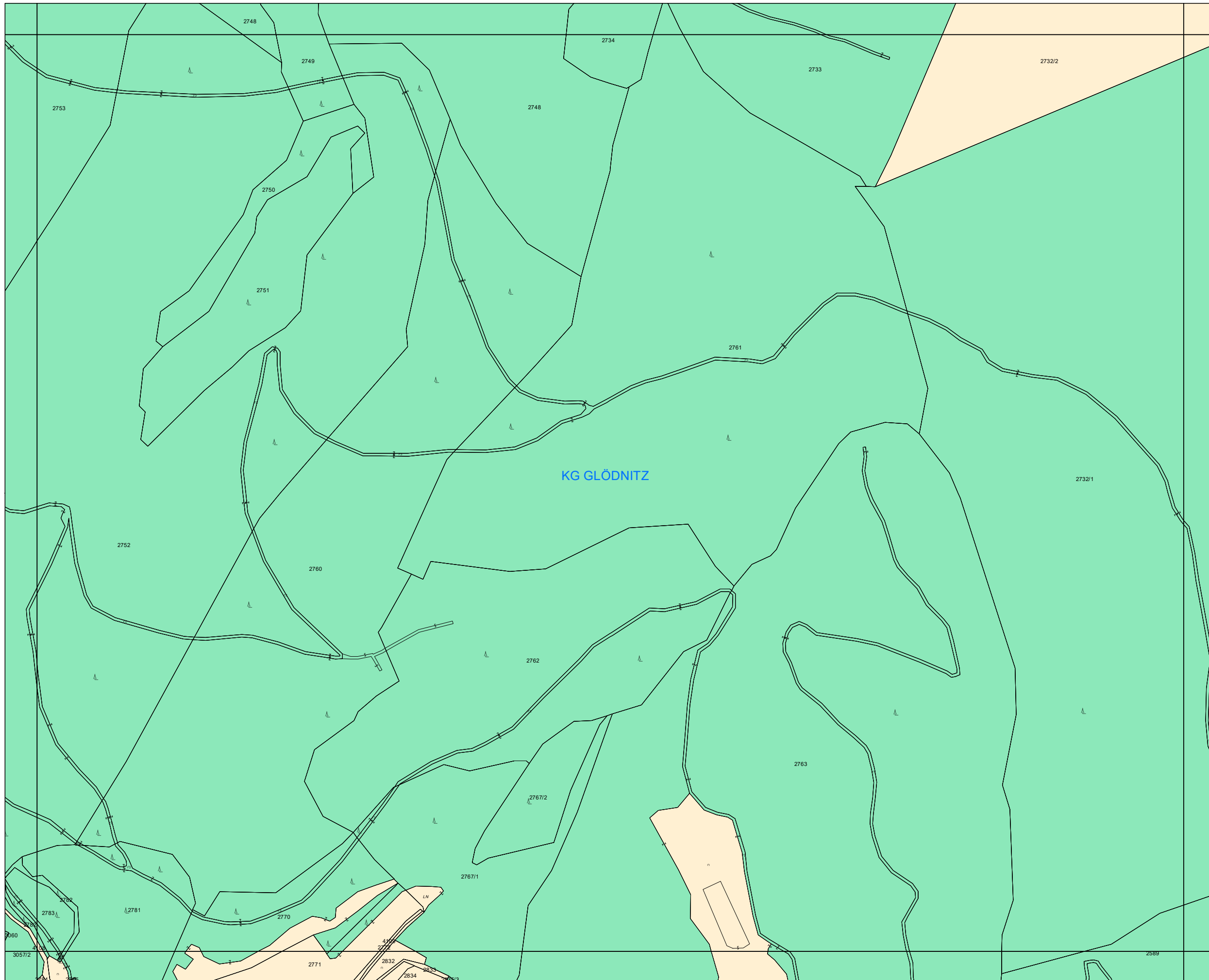
Flächenwidmungsplan



Gemeinde
Glödnitz

BLATTSCHNITTNUMMER

5120-15

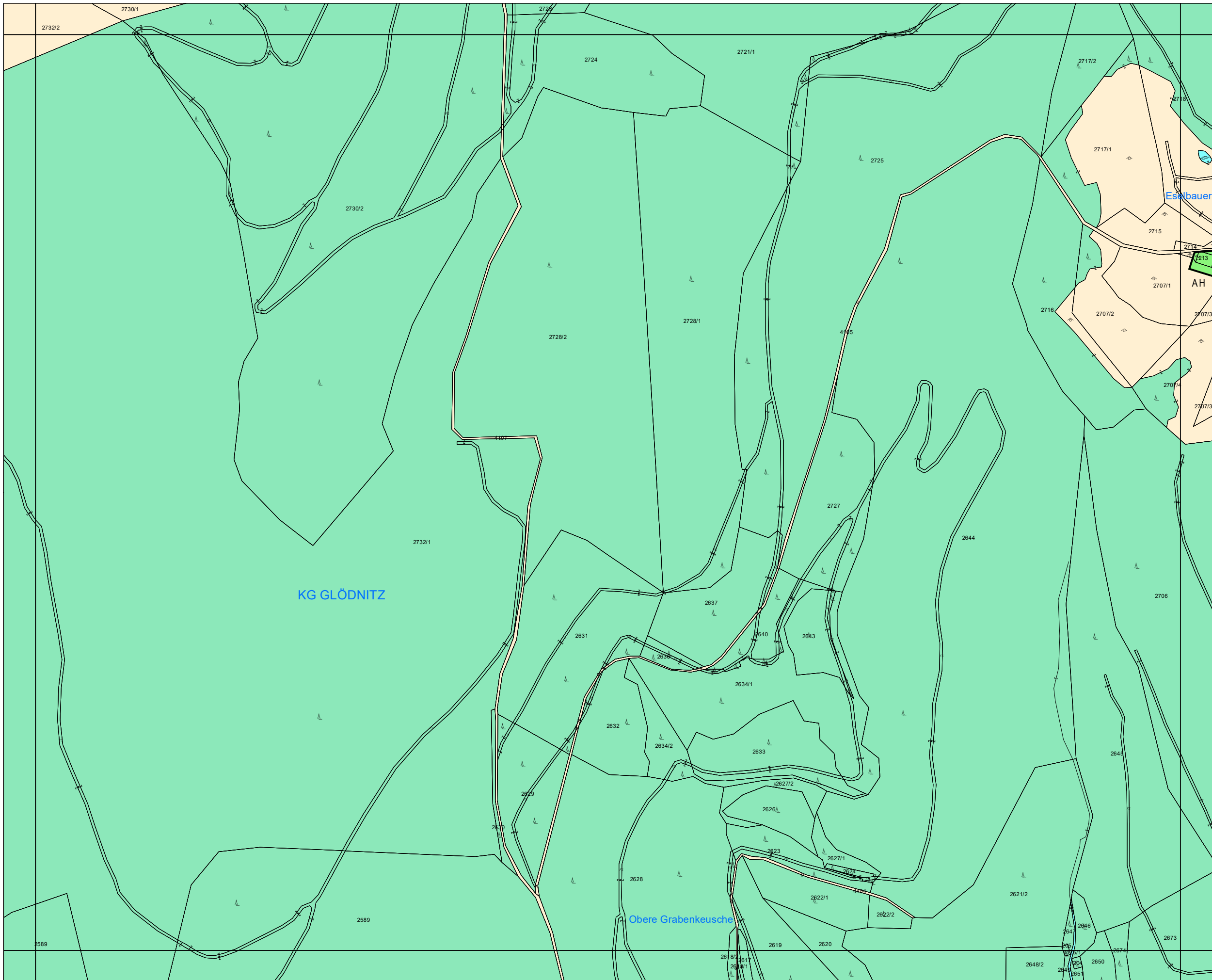


Katasterstand: 01.04.2023
Quelle: BEV

Genehmigungsbescheid
Kärntner Landesregierung:
Datum: 28. August 2023
Zahl: 15-Ro-38-1/1-2023

Beschluss des Gemeinderates:
15. Dezember 2022

RAUMPLANUNGSBÜRO
DI JOHANN KAUFMANN
RAUMPLANUNG - STADTDESIGN
A-9020 KLAGENFURT MIESSTALERSTRASSE 18



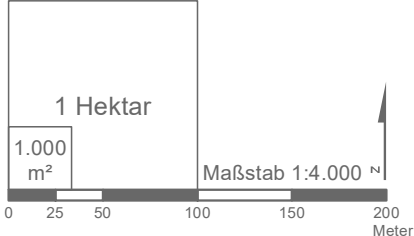
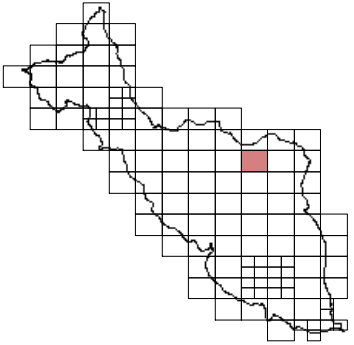
Flächenwidmungsplan



Gemeinde
Glödnitz

BLATTSCHNITTNUMMER

5120-16



Katasterstand: 01.04.2023
Quelle: BEV

Genehmigungsbescheid
Kärntner Landesregierung:
Datum: 28. August 2023
Zahl: 15-Ro-38-1/1-2023

Beschluss des Gemeinderates:
15. Dezember 2022

RAUMPLANUNGSBÜRO
DI JOHANN KAUFMANN
RAUMPLANUNG - STADTDESIGN
A-9020 KLAGENFURT MIESSTALERSTRASSE 18

Flächenwidmungsplan



Gemeinde
Glödnitz

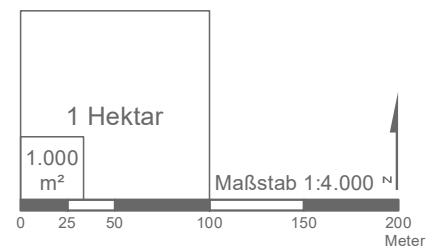
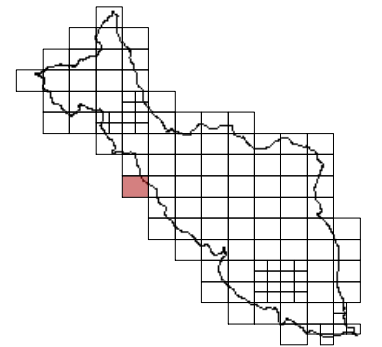
BLATTSCHNITTNUMMER

5120-19

GEMEINDE DEUTSCH-GRIFFEN
KG DEUTSCH-GRIFFEN

KG GLÖDNITZ

3812



Katasterstand: 01.04.2023
Quelle: BEV

Genehmigungsbescheid
Kärntner Landesregierung:
Datum: 28. August 2023
Zahl: 15-Ro-38-1/1-2023

Beschluss des Gemeinderates:
15. Dezember 2022

RAUMPLANUNGSBÜRO
DI JOHANN KAUFMANN
RAUMPLANUNG - STADTDESIGN
A-9020 KLAGENFURT MIESSTALERSTRASSE 18

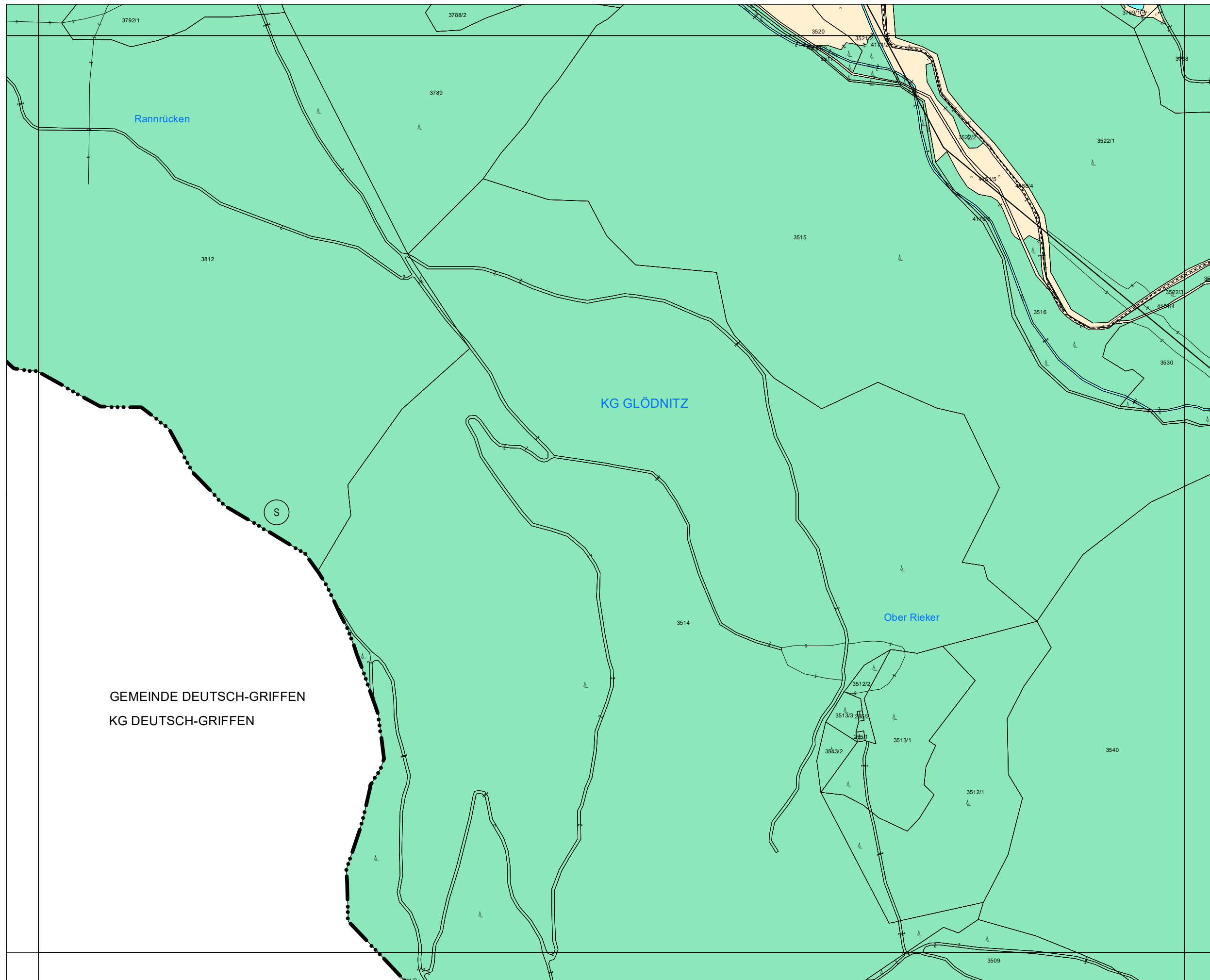
Flächenwidmungsplan



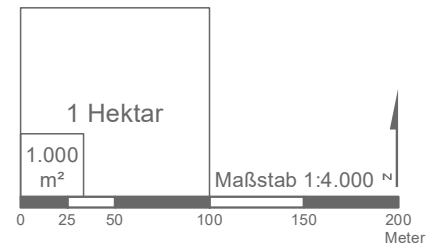
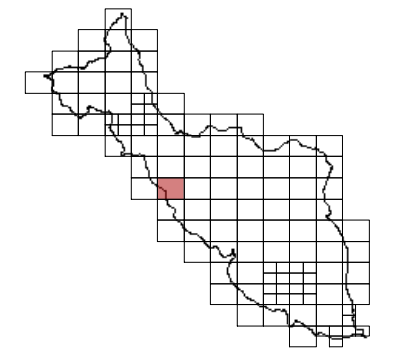
Gemeinde
Glödnitz

BLATTSCHNITTNUMMER

5120-20



GEMEINDE DEUTSCH-GRIFFEN
KG DEUTSCH-GRIFFEN



Katasterstand: 01.04.2023
Quelle: BEV

Genehmigungsbescheid
Kärntner Landesregierung:
Datum: 28. August 2023
Zahl: 15-Ro-38-1/1-2023

Beschluss des Gemeinderates:
15. Dezember 2022

RAUMPLANUNGSBÜRO
DI JOHANN KAUFMANN
RAUMPLANUNG - STADTDESIGN
A-9020 KLAGENFURT MIESSTALERSTRASSE 18

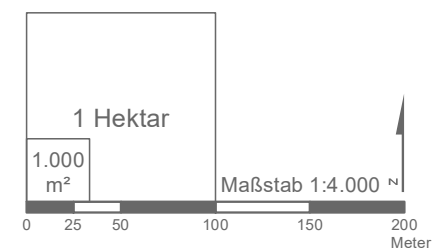
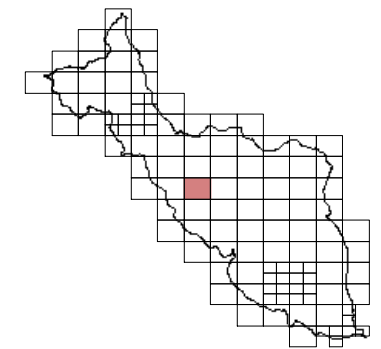
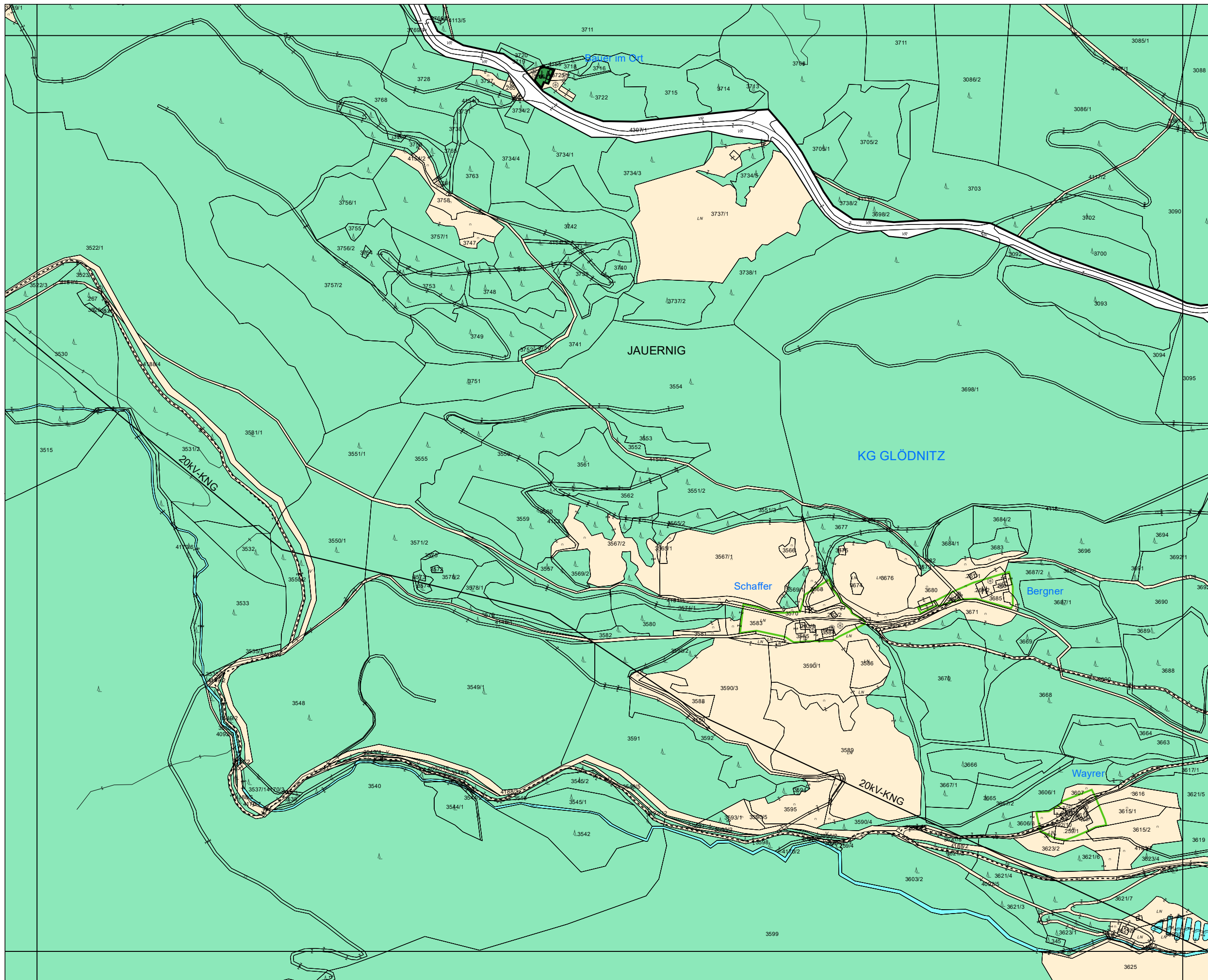
Flächenwidmungsplan



Gemeinde
Glödnitz

BLATTSCHNITTNUMMER

5120-21



Katasterstand: 01.04.2023
Quelle: BEV

Genehmigungsbescheid
Kärntner Landesregierung:
Datum: 28. August 2023
Zahl: 15-Ro-38-1/1-2023

Beschluss des Gemeinderates:
15. Dezember 2022

RAUMPLANUNGSBÜRO
DI JOHANN KAUFMANN
RAUMPLANUNG - STADTDESIGN
A-9020 KLAGENFURT MIESSTALERSTRASSE 18

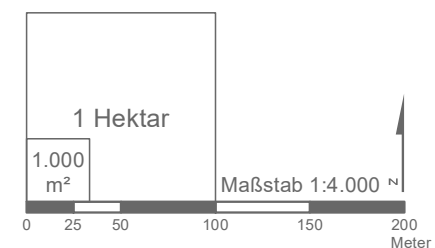
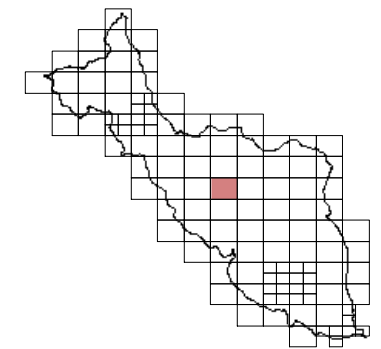
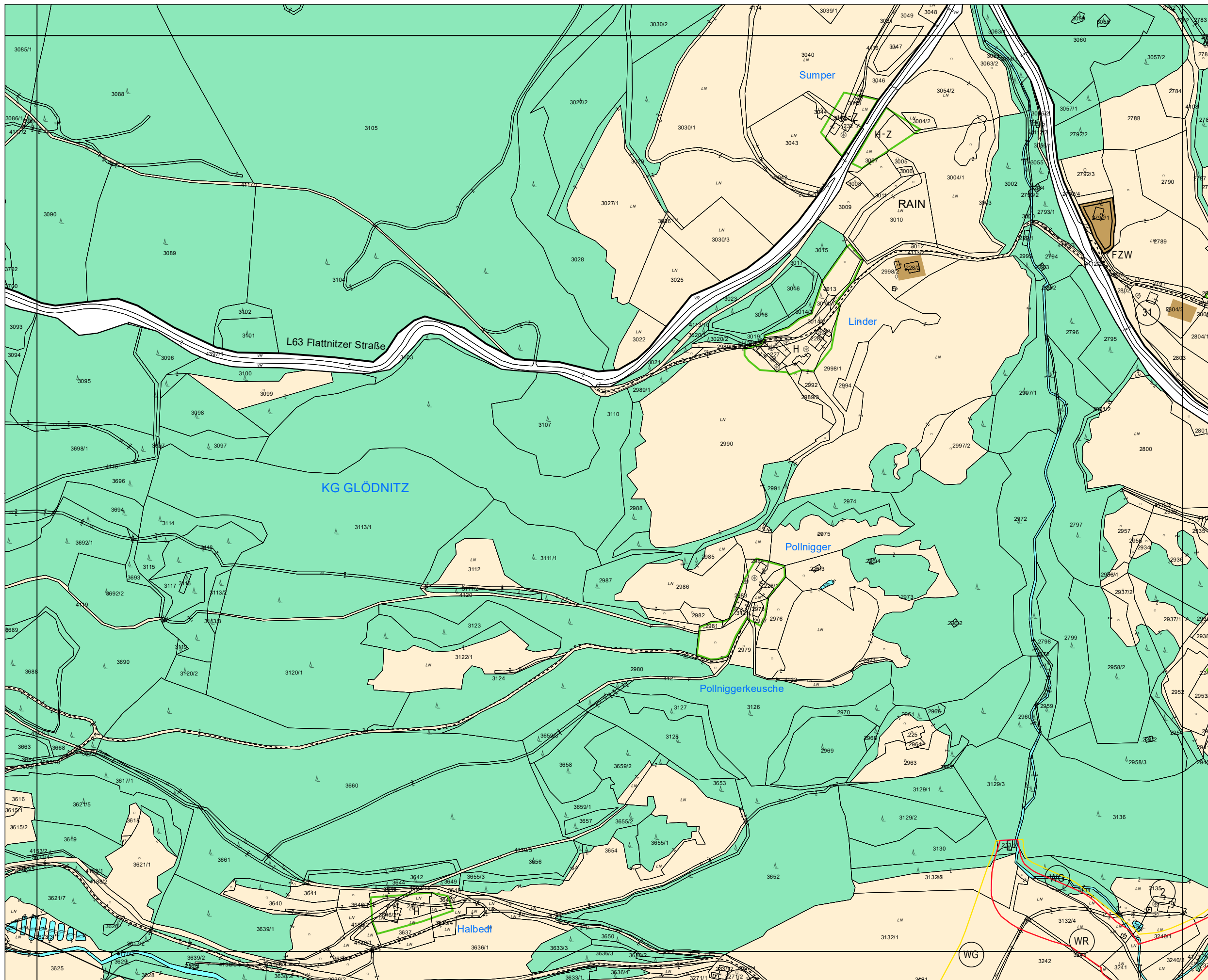
Flächenwidmungsplan



Gemeinde
Glödnitz

BLATTSCHNITTNUMMER

5120-22



Katasterstand: 01.04.2023
Quelle: BEV

Genehmigungsbescheid
Kärntner Landesregierung:
Datum: 28. August 2023
Zahl: 15-Ro-38-1/1-2023

Beschluss des Gemeinderates:
15. Dezember 2022

RAUMPLANUNGSBÜRO
DI JOHANN KAUFMANN
RAUMPLANUNG - STADTDESIGN
A-9020 KLAGENFURT MIESSTALERSTRASSE 18

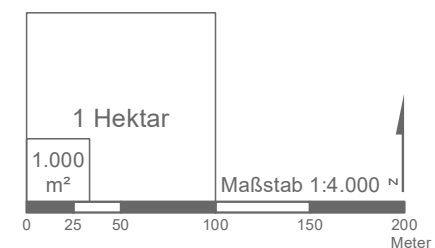
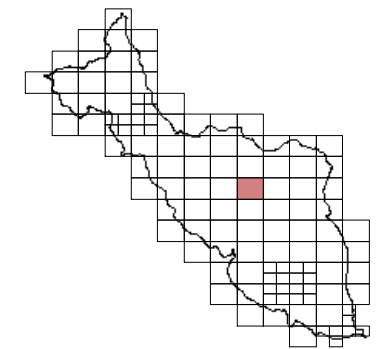
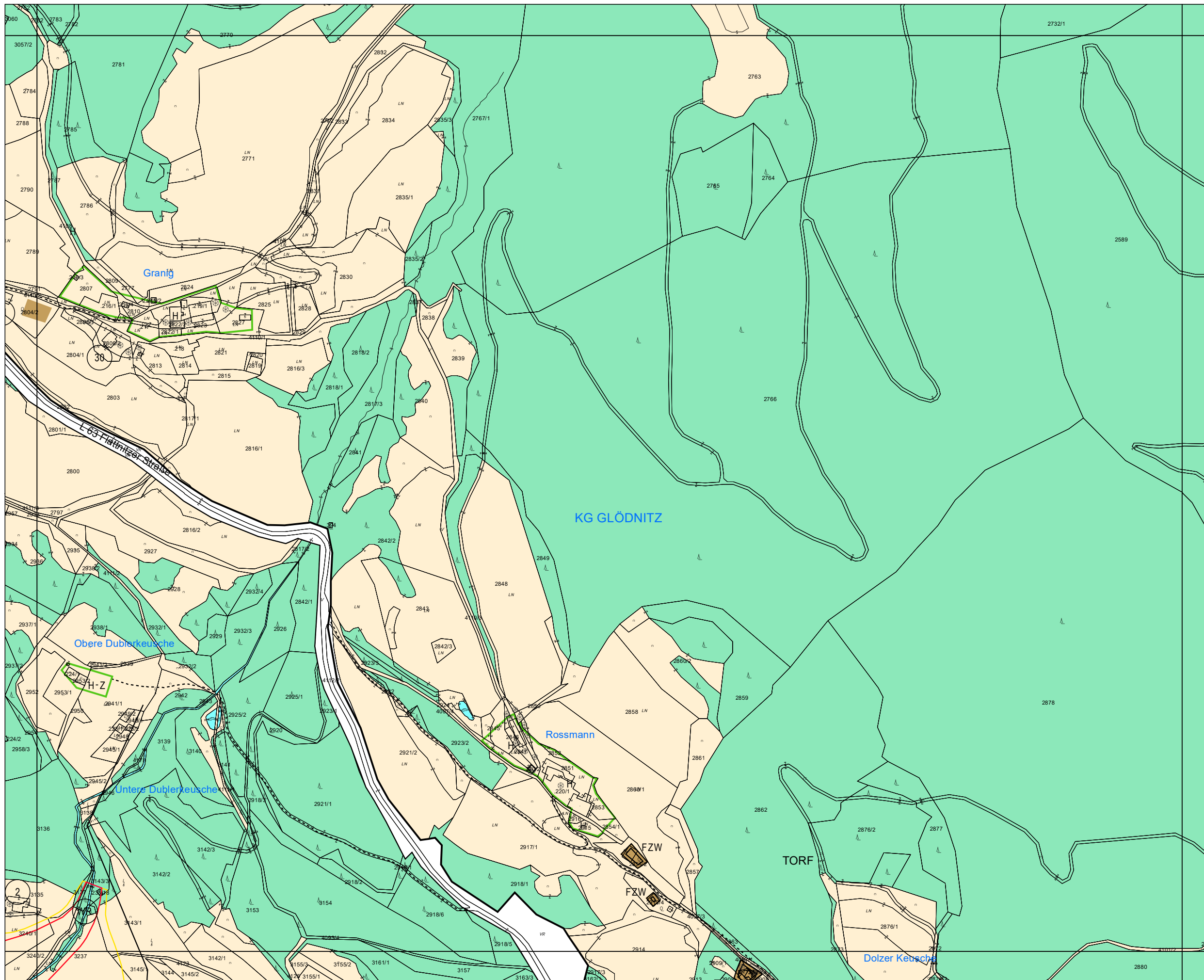
Flächenwidmungsplan



Gemeinde
Glödnitz

BLATTSCHNITTNUMMER

5120-23



Katasterstand: 01.04.2023
Quelle: BEV

Genehmigungsbescheid
Kärntner Landesregierung:
Datum: 28. August 2023
Zahl: 15-Ro-38-1/1-2023

Beschluss des Gemeinderates:
15. Dezember 2022

RAUMPLANUNGSBÜRO
DI JOHANN KAUFMANN
RAUMPLANUNG - STADTDESIGN
A-9020 KLAGENFURT MIESSTALERSTRASSE 18

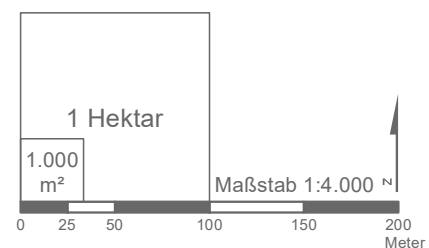
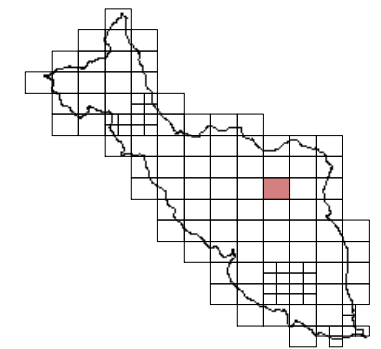
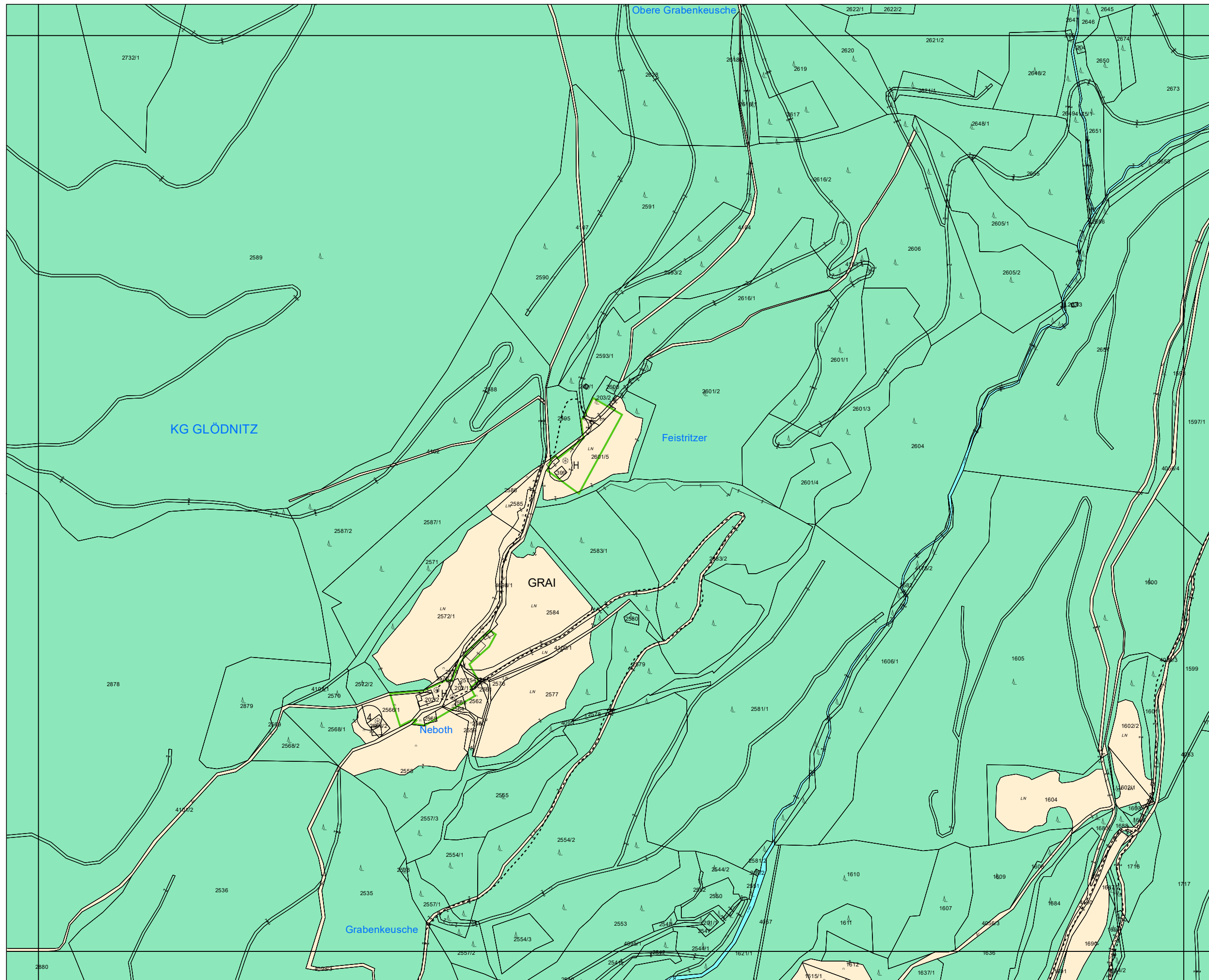
Flächenwidmungsplan



Gemeinde
Glödnitz

BLATTSCHNITTNUMMER

5120-24



Katasterstand: 01.04.2023
Quelle: BEV

Genehmigungsbescheid
Kärntner Landesregierung:
Datum: 28. August 2023
Zahl: 15-Ro-38-1/1-2023

Beschluss des Gemeinderates:
15. Dezember 2022

RAUMPLANUNGSBÜRO
DI JOHANN KAUFMANN
RAUMPLANUNG - STADTDESIGN
A-9020 KLAGENFURT MIESSTALERSTRASSE 18

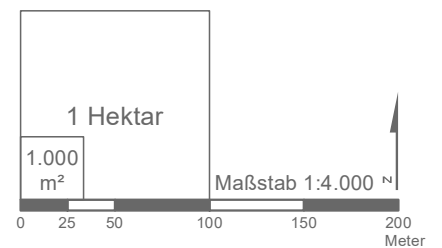
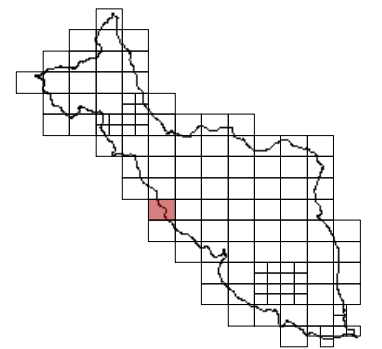
Flächenwidmungsplan



Gemeinde
Glödnitz

BLATTSCHNITTNUMMER

5120-28

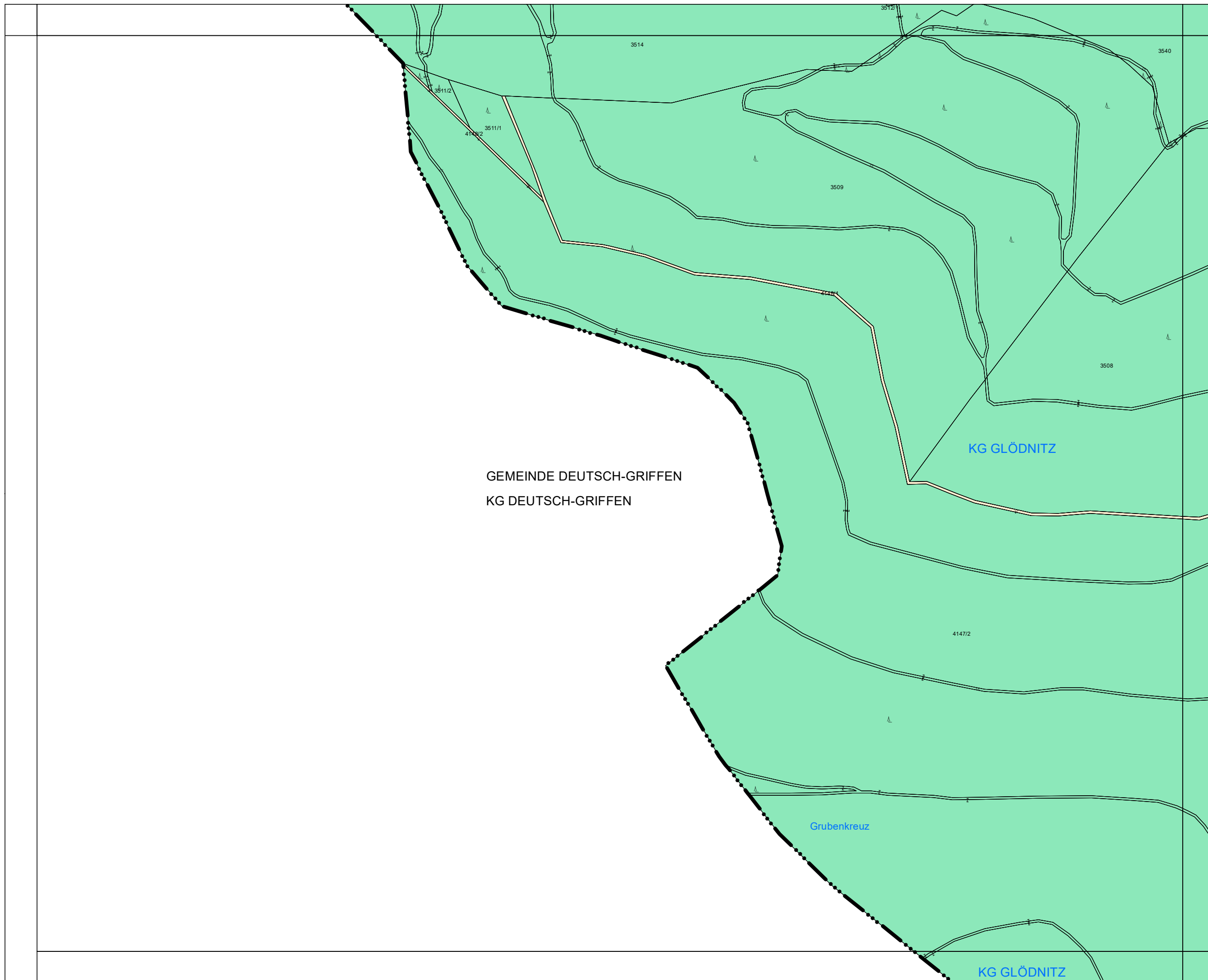


Katasterstand: 01.04.2023
Quelle: BEV

Genehmigungsbescheid
Kärntner Landesregierung:
Datum: 28. August 2023
Zahl: 15-Ro-38-1/1-2023

Beschluss des Gemeinderates:
15. Dezember 2022

RAUMPLANUNGSBÜRO
DI JOHANN KAUFMANN
RAUMPLANUNG - STADTDESIGN
A-9020 KLAGENFURT MIESSTALERSTRASSE 18



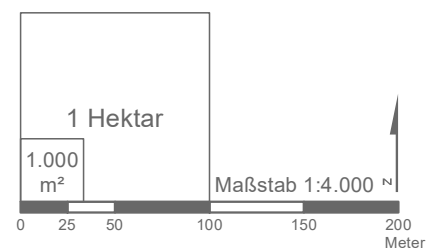
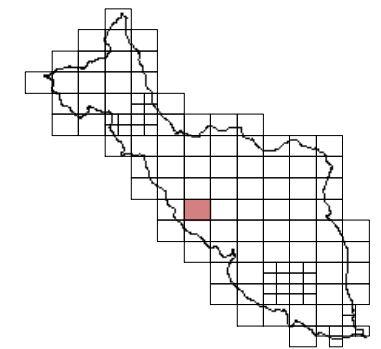
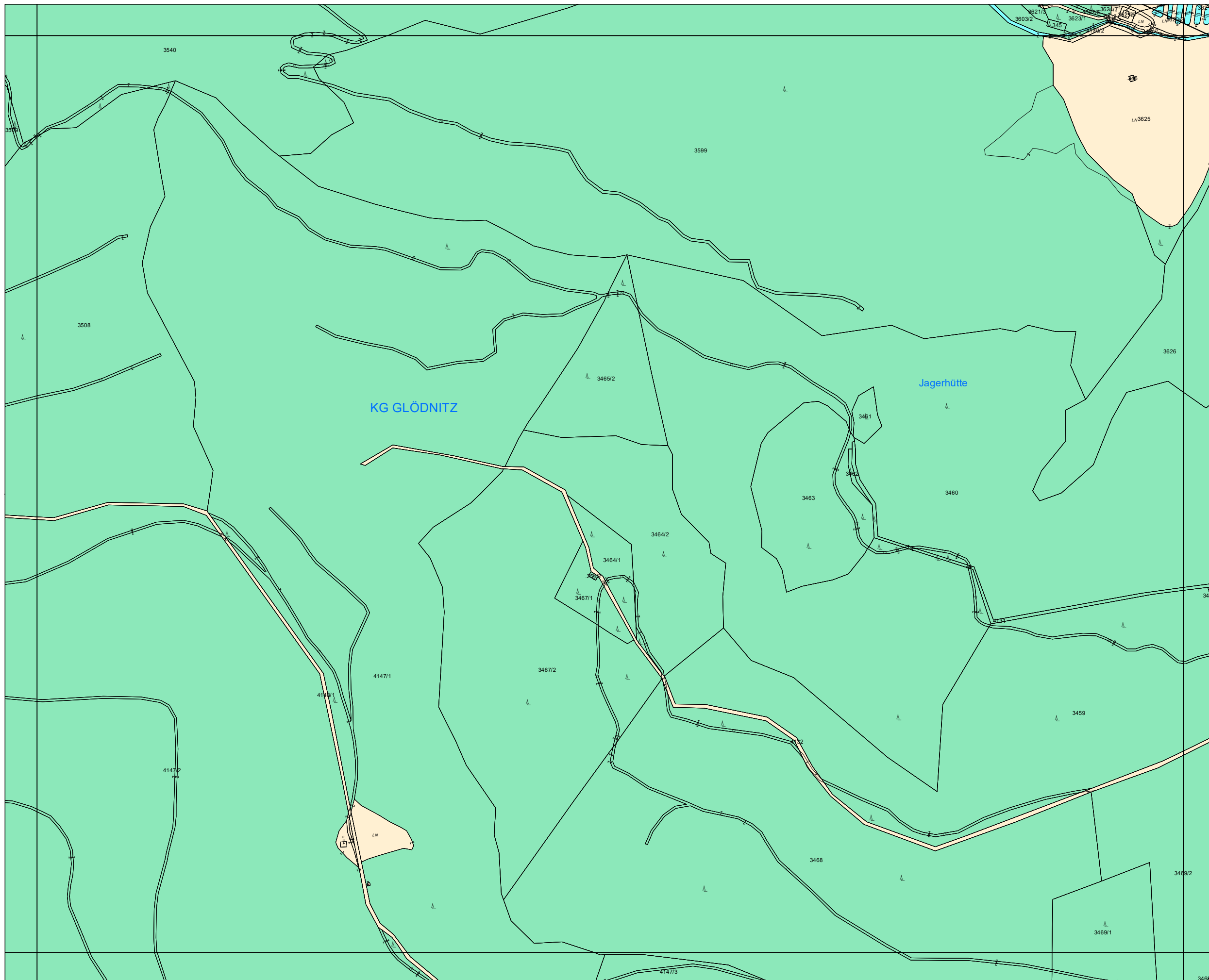
Flächenwidmungsplan



Gemeinde
Glödnitz

BLATTSCHNITTNUMMER

5120-29

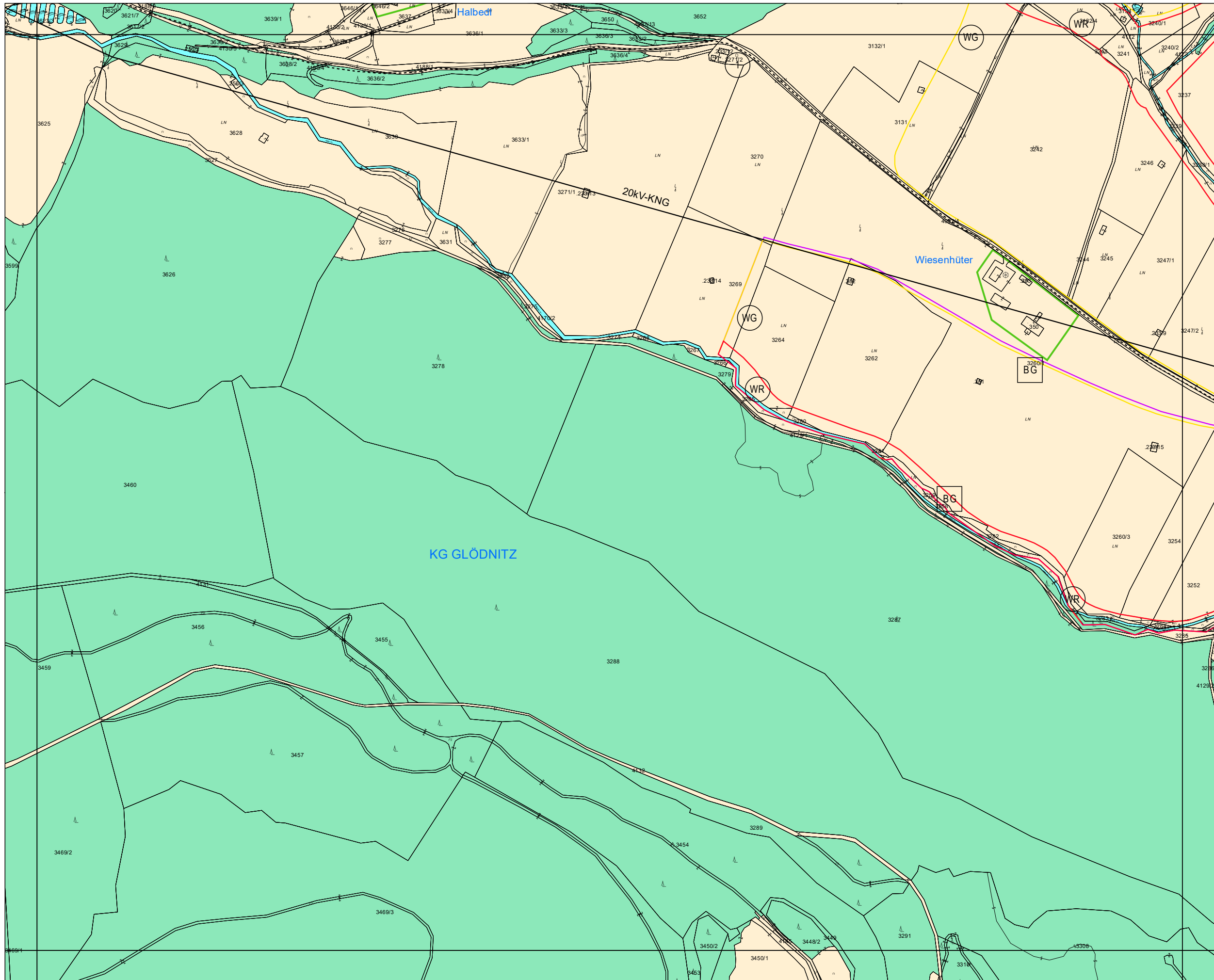


Katasterstand: 01.04.2023
Quelle: BEV

Genehmigungsbescheid
Kärntner Landesregierung:
Datum: 28. August 2023
Zahl: 15-Ro-38-1/1-2023

Beschluss des Gemeinderates:
15. Dezember 2022

RAUMPLANUNGSBÜRO
DI JOHANN KAUFMANN
RAUMPLANUNG - STADTDESIGN
A-9020 KLAGENFURT MIESSTALERSTRASSE 18

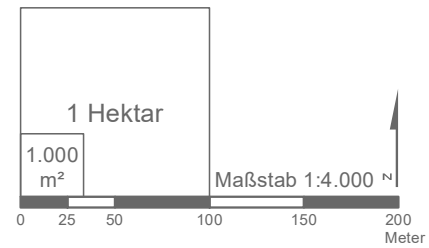
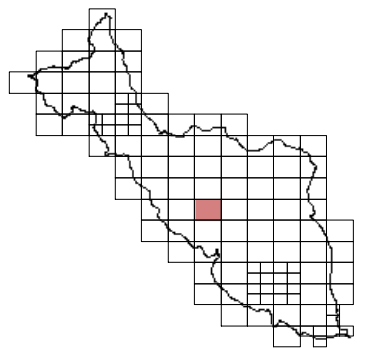


Flächenwidmungsplan



Gemeinde
Glödnitz

BLATTSCHNITTNUMMER
5120-30



Katasterstand: 01.04.2023
Quelle: BEV
Genehmigungsbescheid
Kärntner Landesregierung:
Datum: 28. August 2023
Zahl: 15-Ro-38-1/1-2023

Beschluss des Gemeinderates:
15. Dezember 2022

RAUMPLANUNGSBÜRO
DI JOHANN KAUFMANN
RAUMPLANUNG - STADTDESIGN
A-9020 KLAGENFURT MIESSTALERSTRASSE 18

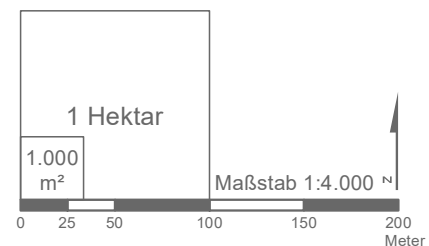
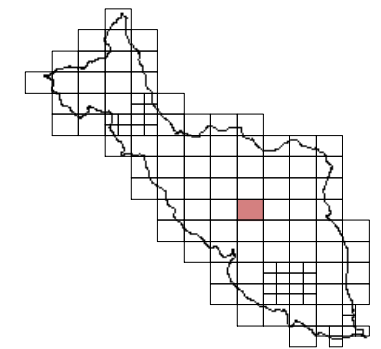
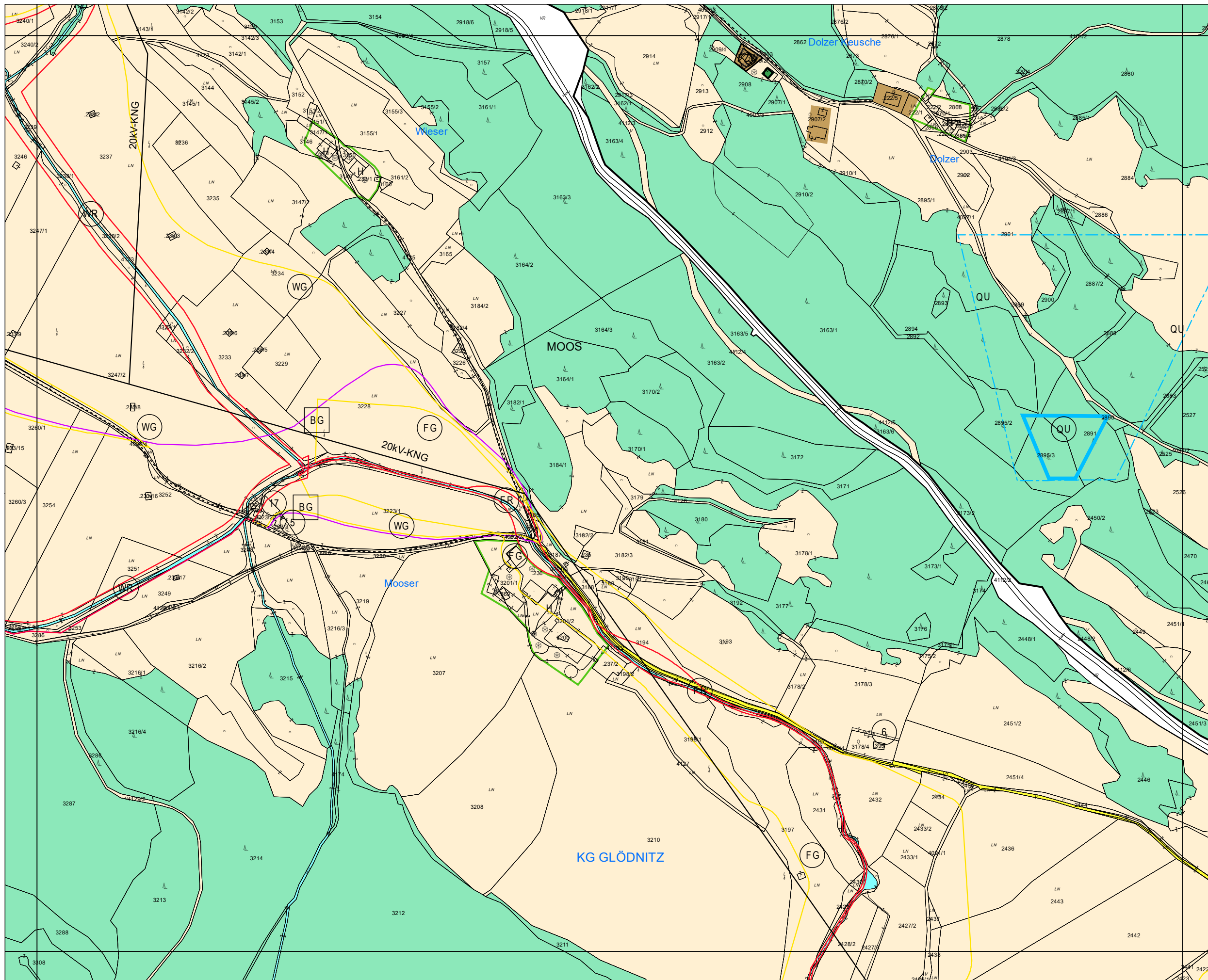
Flächenwidmungsplan



Gemeinde
Glödnitz

BLATTSCHNITTNUMMER

5120-31

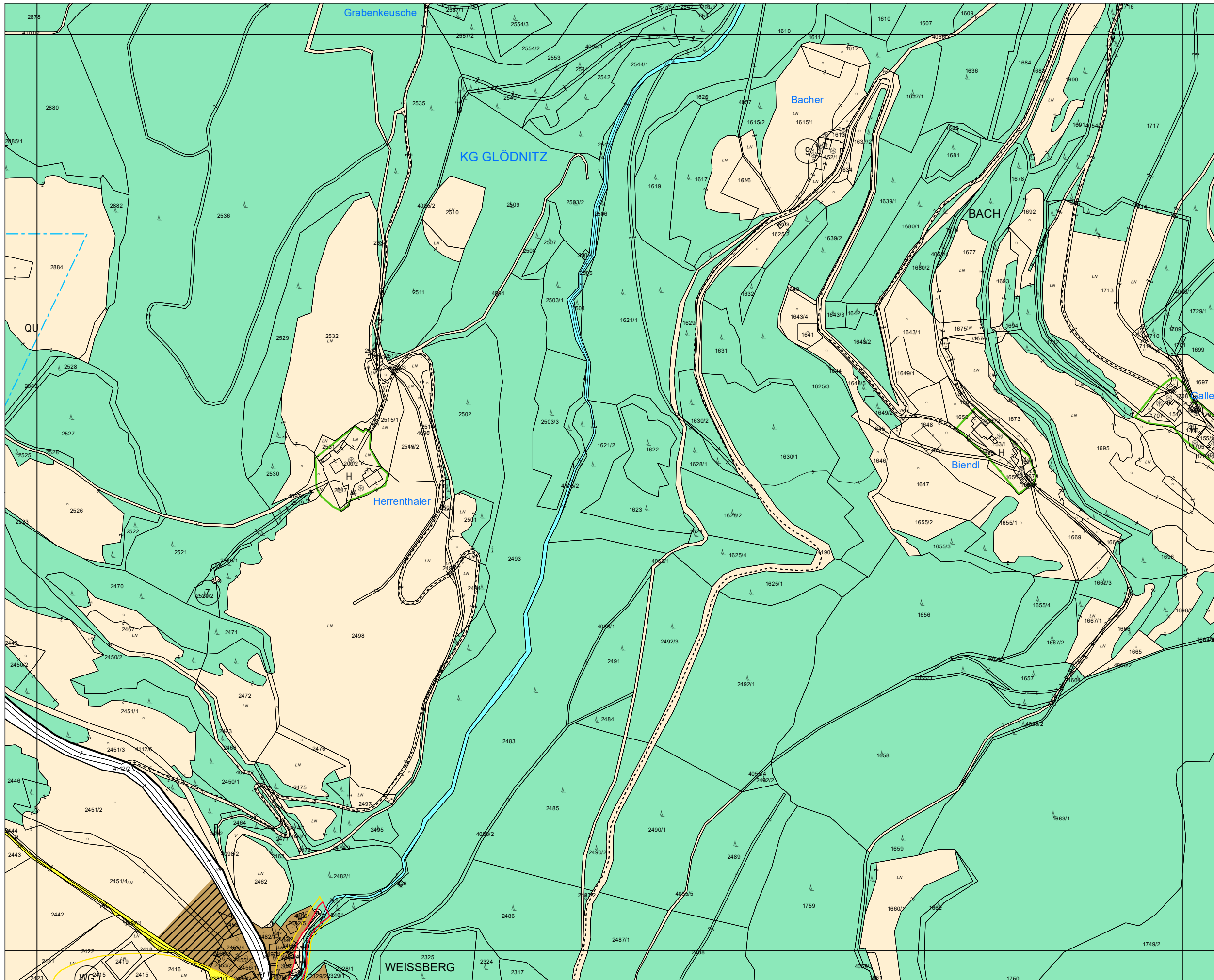


Katasterstand: 01.04.2023
Quelle: BEV

Genehmigungsbescheid
Kärntner Landesregierung:
Datum: 28. August 2023
Zahl: 15-Ro-38-1/1-2023

Beschluss des Gemeinderates:
15. Dezember 2022

RAUMPLANUNGSBÜRO
DI JOHANN KAUFMANN
RAUMPLANUNG - STADTDESIGN
A-9020 KLAGENFURT MIESSTALERSTRASSE 18

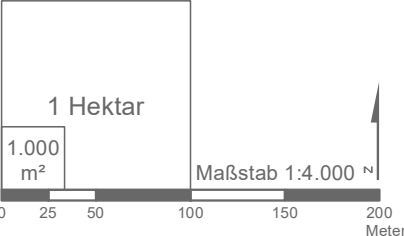
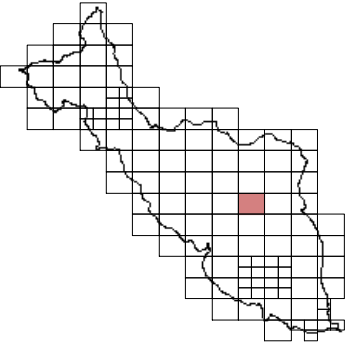


Flächenwidmungsplan



Gemeinde
Glödnitz

BLATTSCHNITTNUMMER
5120-32



Katasterstand: 01.04.2023
Quelle: BEV
Genehmigungsbescheid
Kärntner Landesregierung:
Datum: 28. August 2023
Zahl: 15-Ro-38-1/1-2023

Beschluss des Gemeinderates:
15. Dezember 2022

RAUMPLANUNGSBÜRO
DI JOHANN KAUFMANN
RAUMPLANUNG - STADTDESIGN
A-9020 KLAGENFURT MIESSTALERSTRASSE 18

Flächenwidmungsplan



Gemeinde
Glödnitz

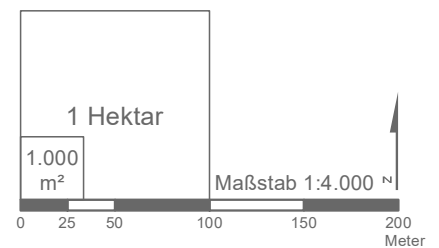
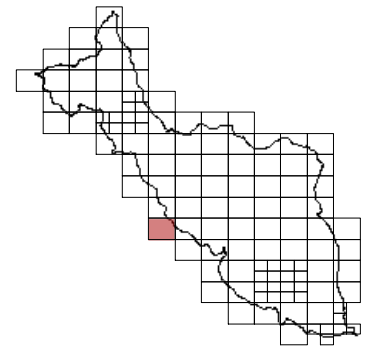
BLATTSCHNITTNUMMER

5120-36

GEMEINDE DEUTSCH-GRIFFEN
KG DEUTSCH-GRIFFEN

KG GLÖDNITZ

44712



Katasterstand: 01.04.2023
Quelle: BEV

Genehmigungsbescheid
Kärntner Landesregierung:
Datum: 28. August 2023
Zahl: 15-Ro-38-1/1-2023

Beschluss des Gemeinderates:
15. Dezember 2022

RAUMPLANUNGSBÜRO
DI JOHANN KAUFMANN
RAUMPLANUNG - STADTDESIGN
A-9020 KLAGENFURT MIESSTALERSTRASSE 18

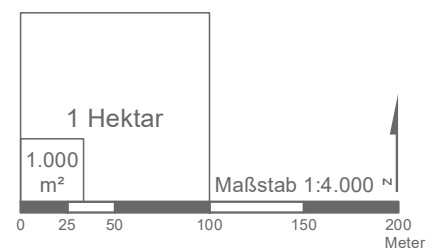
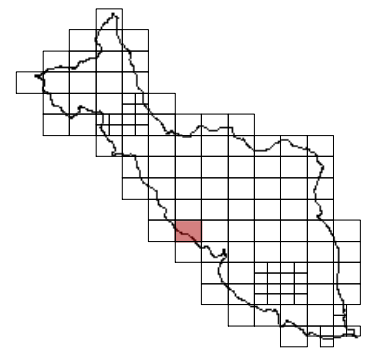
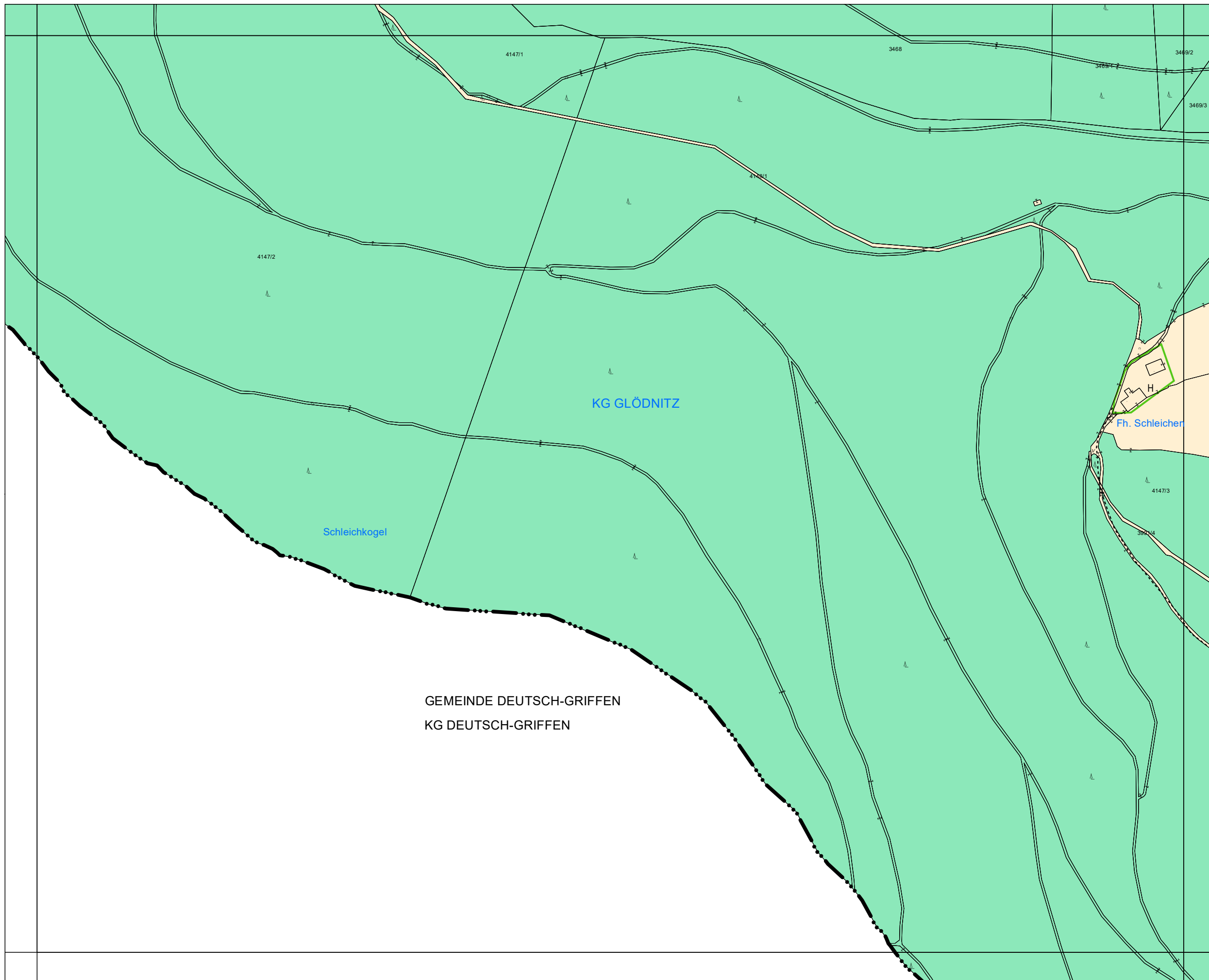
Flächenwidmungsplan



Gemeinde
Glödnitz

BLATTSCHNITTNUMMER

5120-37



GEMEINDE DEUTSCH-GRIFFEN
KG DEUTSCH-GRIFFEN

Katasterstand: 01.04.2023
Quelle: BEV

Genehmigungsbescheid
Kärntner Landesregierung:
Datum: 28. August 2023
Zahl: 15-Ro-38-1/1-2023

Beschluss des Gemeinderates:
15. Dezember 2022

RAUMPLANUNGSBÜRO
DI JOHANN KAUFMANN
RAUMPLANUNG - STADTDESIGN
A-9020 KLAGENFURT MIESSTALERSTRASSE 18

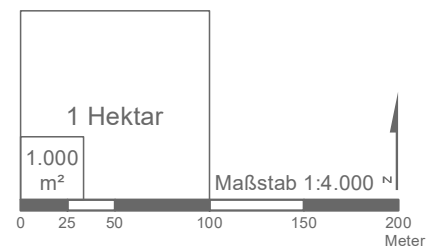
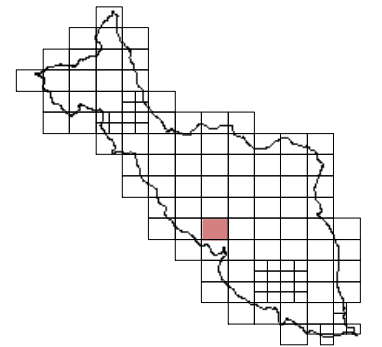
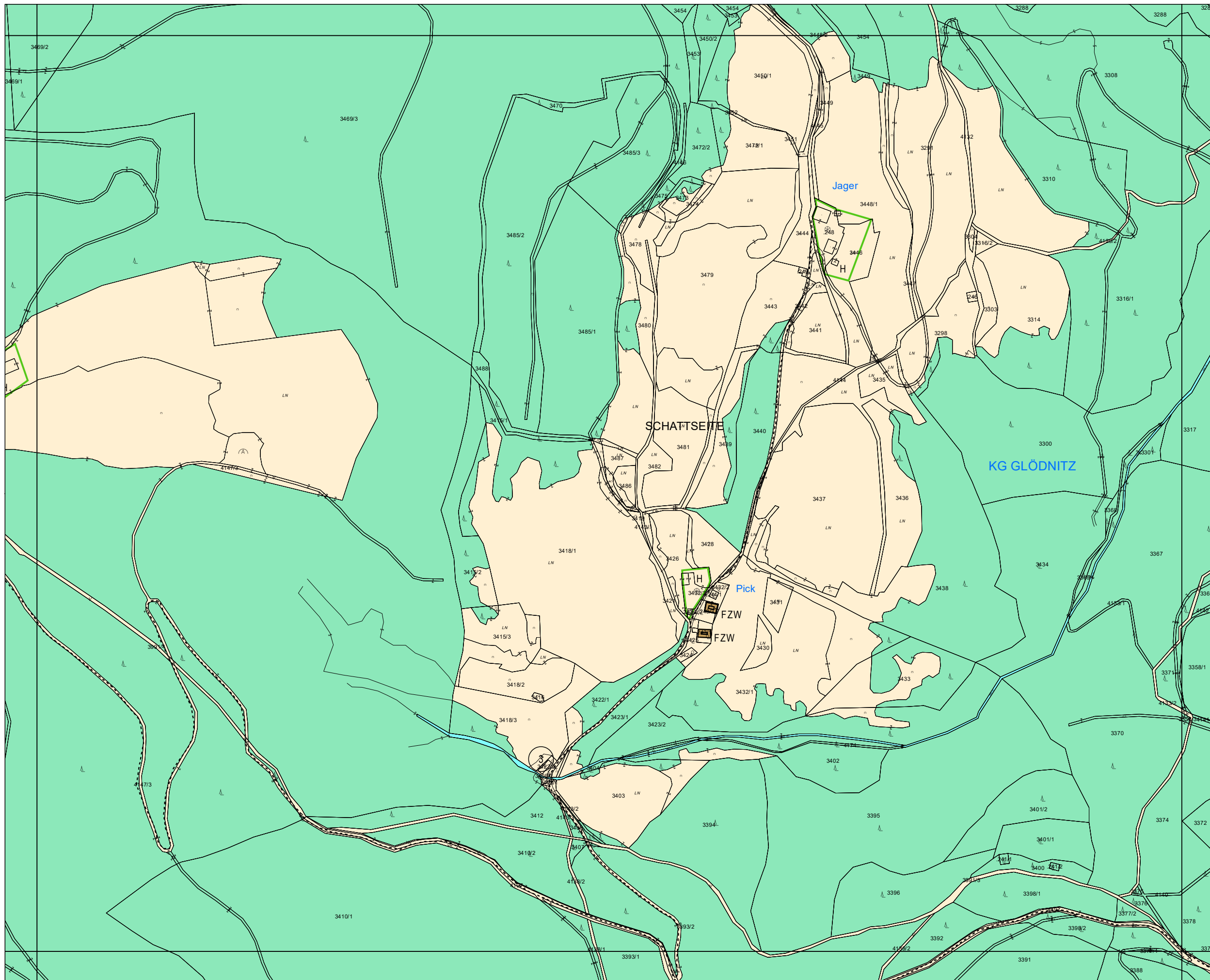
Flächenwidmungsplan



Gemeinde
Glödnitz

BLATTSCHNITTNUMMER

5120-38



Katasterstand: 01.04.2023
Quelle: BEV

Genehmigungsbescheid
Kärntner Landesregierung:
Datum: 28. August 2023
Zahl: 15-Ro-38-1/1-2023

Beschluss des Gemeinderates:
15. Dezember 2022

RAUMPLANUNGSBÜRO
DI JOHANN KAUFMANN
RAUMPLANUNG - STADTDESIGN
A-9020 KLAGENFURT MIESSTALERSTRASSE 18

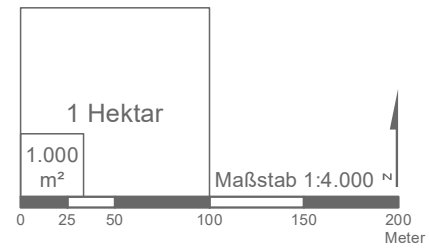
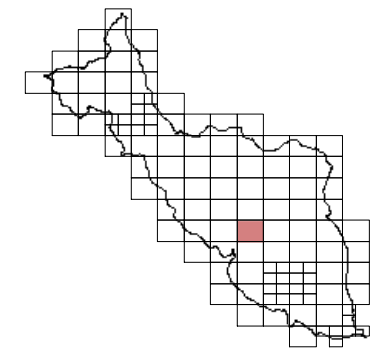
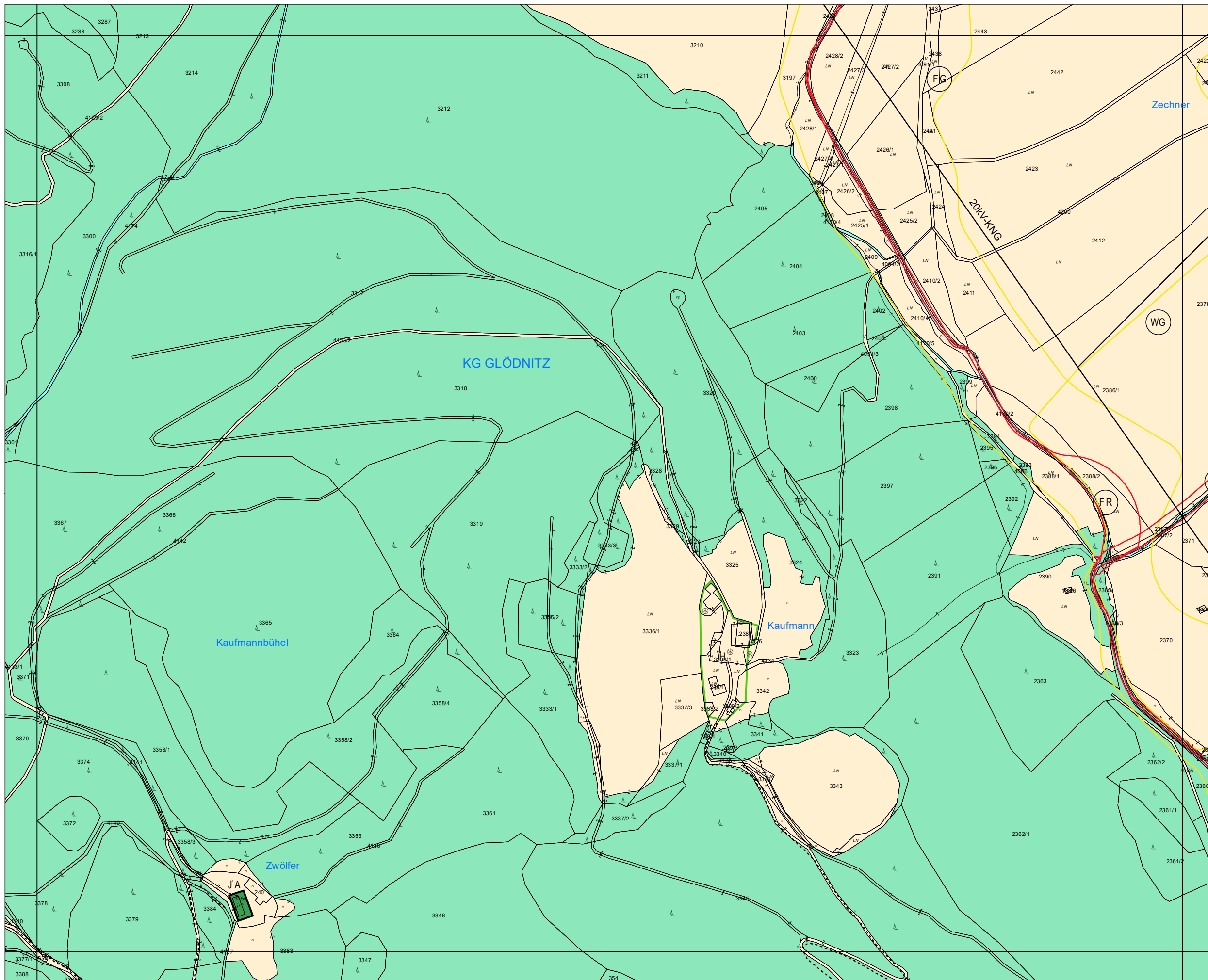
Flächenwidmungsplan



Gemeinde
Glödnitz

BLATTSCHNITTNUMMER

5120-39



Katasterstand: 01.04.2023
Quelle: BEV

Genehmigungsbescheid
Kärntner Landesregierung:
Datum: 28. August 2023
Zahl: 15-Ro-38-1/1-2023

Beschluss des Gemeinderates:
15. Dezember 2022

RAUMPLANUNGSBÜRO
DI JOHANN KAUFMANN
RAUMPLANUNG - STADTDESIGN
A-9020 KLAGENFURT MIESSTALERSTRASSE 18

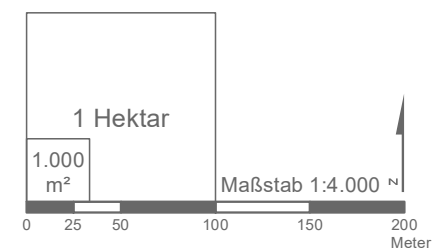
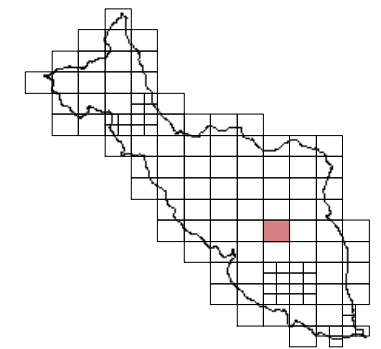
Flächenwidmungsplan



Gemeinde
Glödnitz

BLATTSCHNITTNUMMER

5120-40

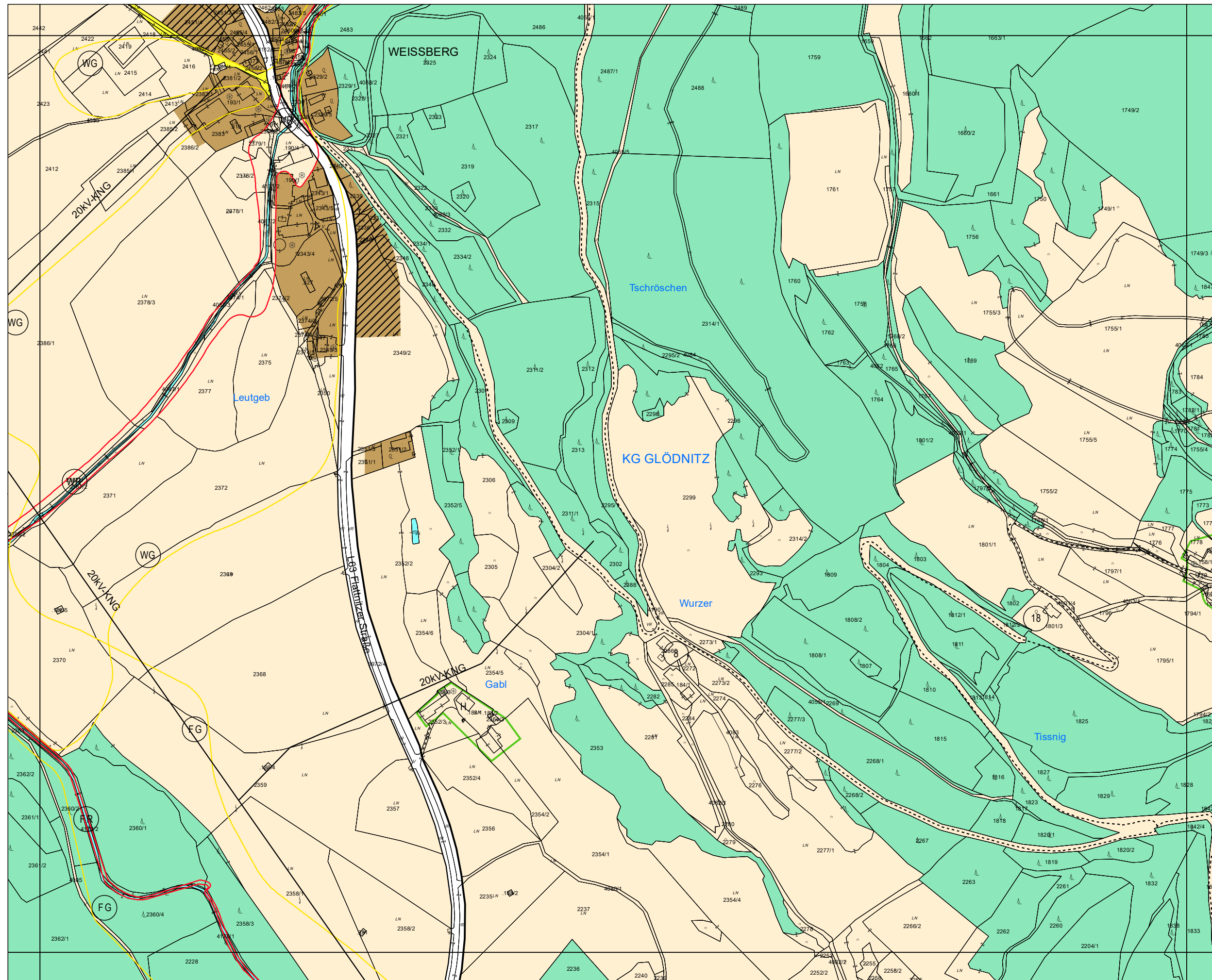


Katasterstand: 01.04.2023
Quelle: BEV

Genehmigungsbescheid
Kärntner Landesregierung:
Datum: 28. August 2023
Zahl: 15-Ro-38-1/1-2023

Beschluss des Gemeinderates:
15. Dezember 2022

RAUMPLANUNGSBÜRO
DI JOHANN KAUFMANN
RAUMPLANUNG - STADTDESIGN
A-9020 KLAGENFURT MIESSTALERSTRASSE 18



Flächenwidmungsplan



Gemeinde
Glödnitz

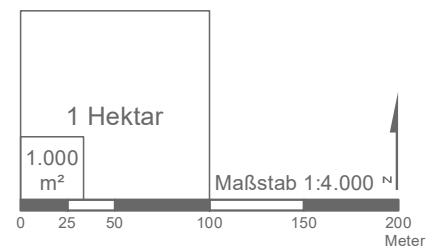
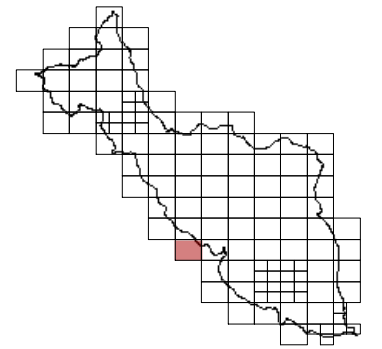
BLATTSCHNITTNUMMER

5120-45

GEMEINDE DEUTSCH-GRIFFEN
KG DEUTSCH-GRIFFEN

KG GLÖDNITZ

4147/3

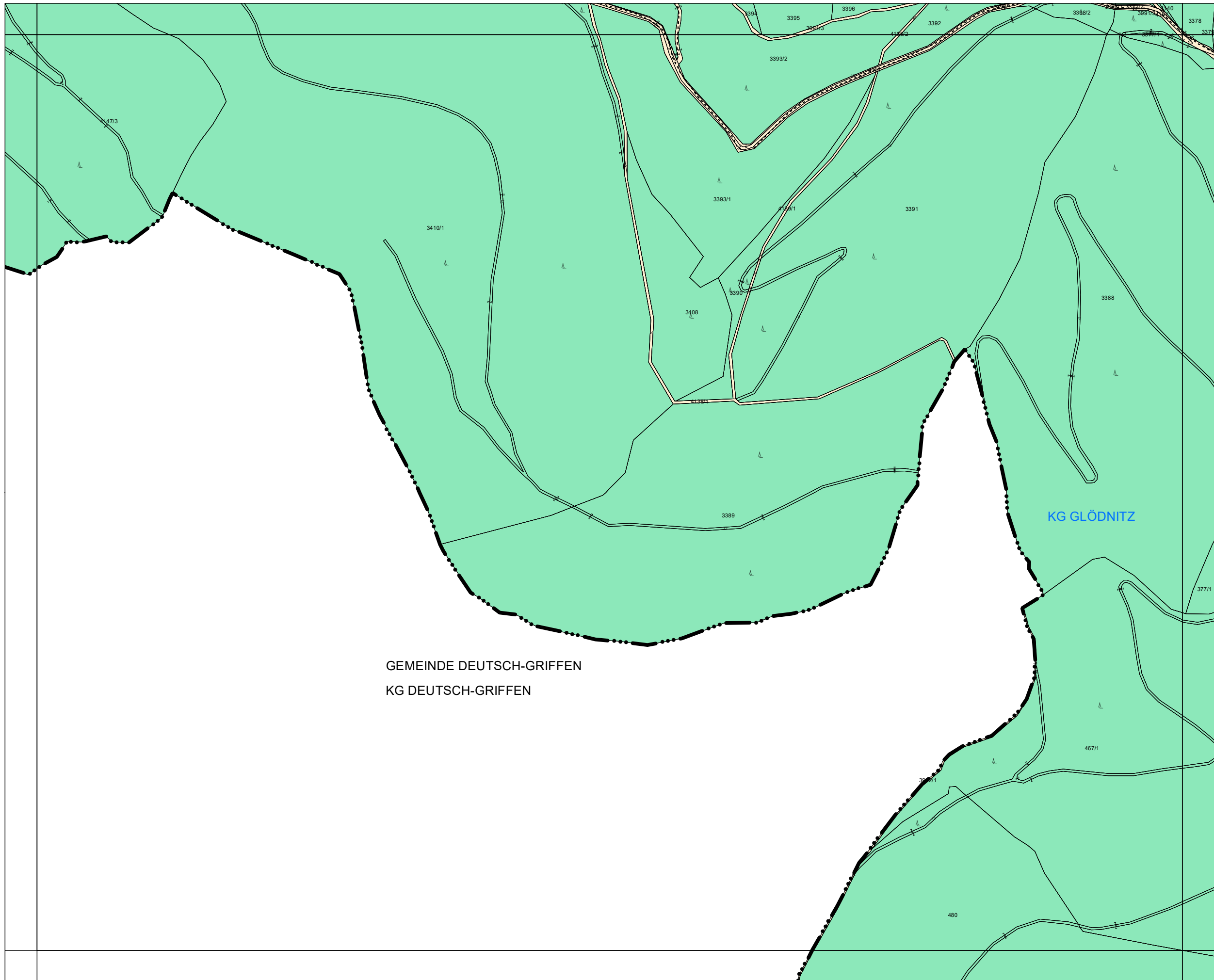


Katasterstand: 01.04.2023
Quelle: BEV

Genehmigungsbescheid
Kärntner Landesregierung:
Datum: 28. August 2023
Zahl: 15-Ro-38-1/1-2023

Beschluss des Gemeinderates:
15. Dezember 2022

RAUMPLANUNGSBÜRO
DI JOHANN KAUFMANN
RAUMPLANUNG - STADTDESIGN
A-9020 KLAGENFURT MIESSTALERSTRASSE 18



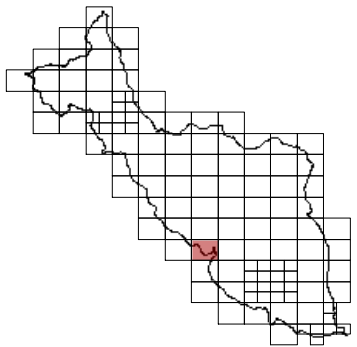
Flächenwidmungsplan



Gemeinde
Glödnitz

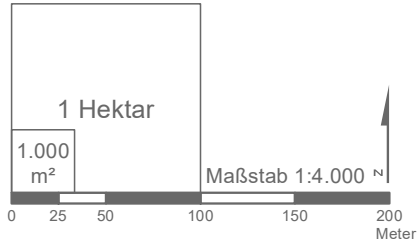
BLATTSCHNITTNUMMER

5120-46



GEMEINDE DEUTSCH-GRIFFEN
KG DEUTSCH-GRIFFEN

KG GLÖDNITZ



Katasterstand: 01.04.2023
Quelle: BEV

Genehmigungsbescheid
Kärntner Landesregierung:
Datum: 28. August 2023
Zahl: 15-Ro-38-1/1-2023

Beschluss des Gemeinderates:
15. Dezember 2022

RAUMPLANUNGSBÜRO
DI JOHANN KAUFMANN
RAUMPLANUNG - STADTDESIGN
A-9020 KLAGENFURT MIESSTALERSTRASSE 18

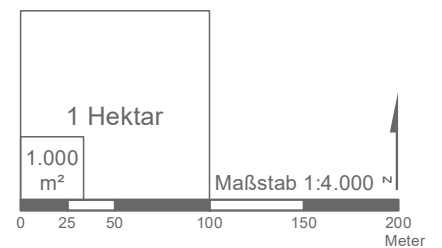
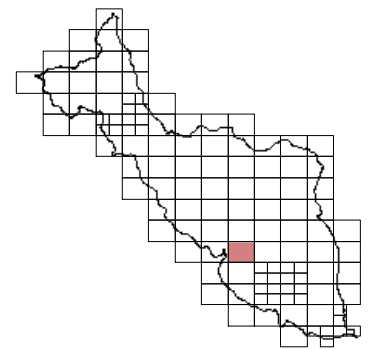
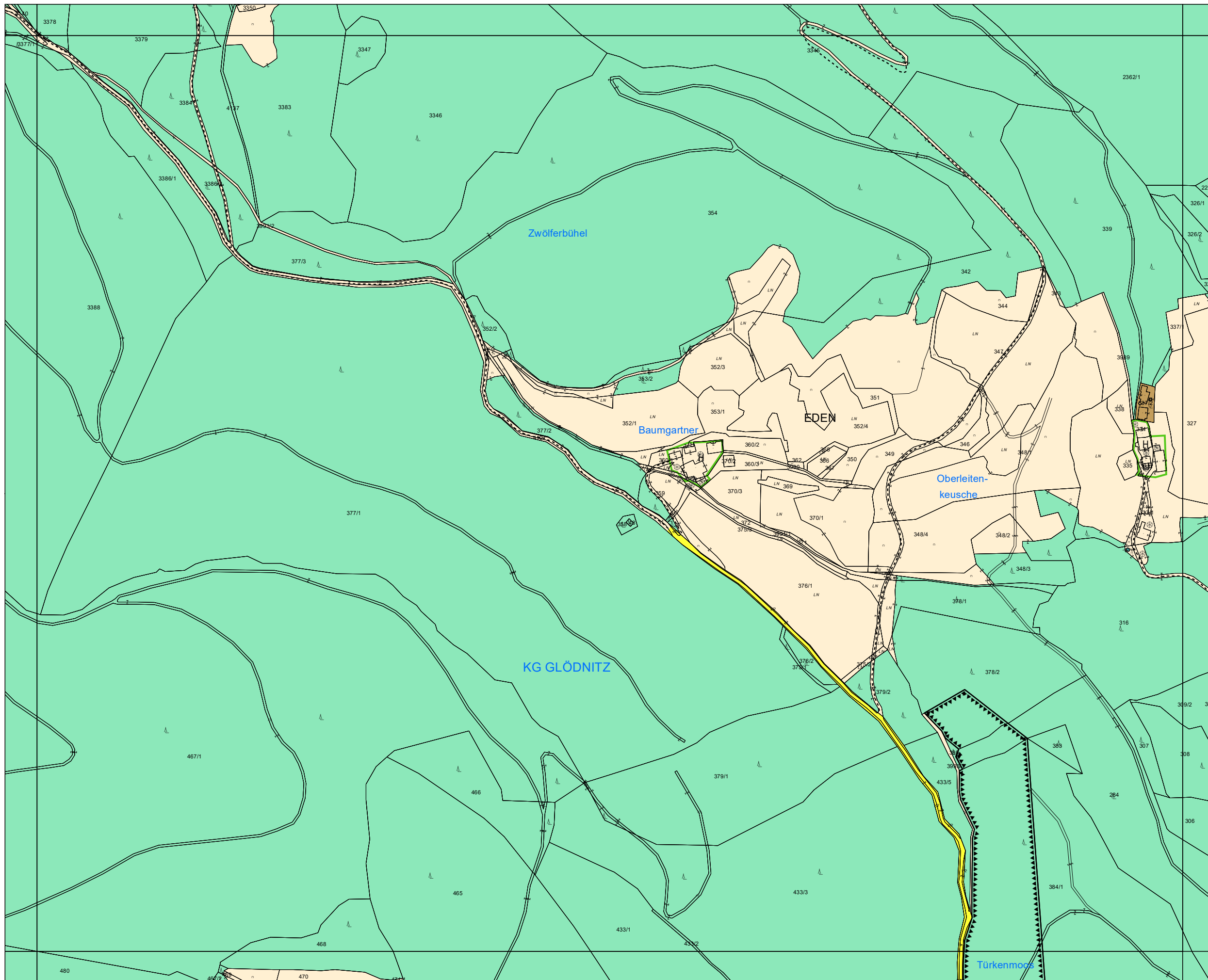
Flächenwidmungsplan



Gemeinde
Glödnitz

BLATTSCHNITTNUMMER

5120-47



Katasterstand: 01.04.2023
Quelle: BEV

Genehmigungsbescheid
Kärntner Landesregierung:
Datum: 28. August 2023
Zahl: 15-Ro-38-1/1-2023

Beschluss des Gemeinderates:
15. Dezember 2022

RAUMPLANUNGSBÜRO
DI JOHANN KAUFMANN
RAUMPLANUNG - STADTDESIGN
A-9020 KLAGENFURT MIESSTALERSTRASSE 18

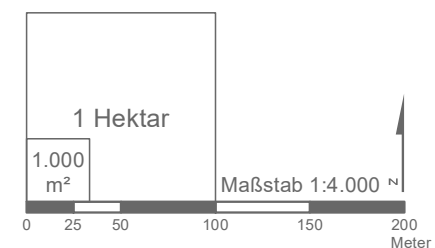
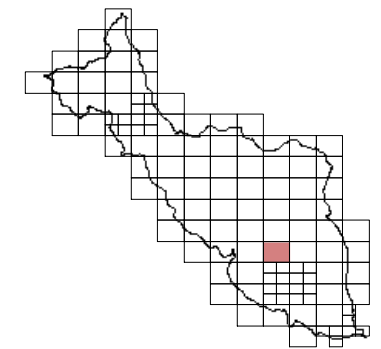
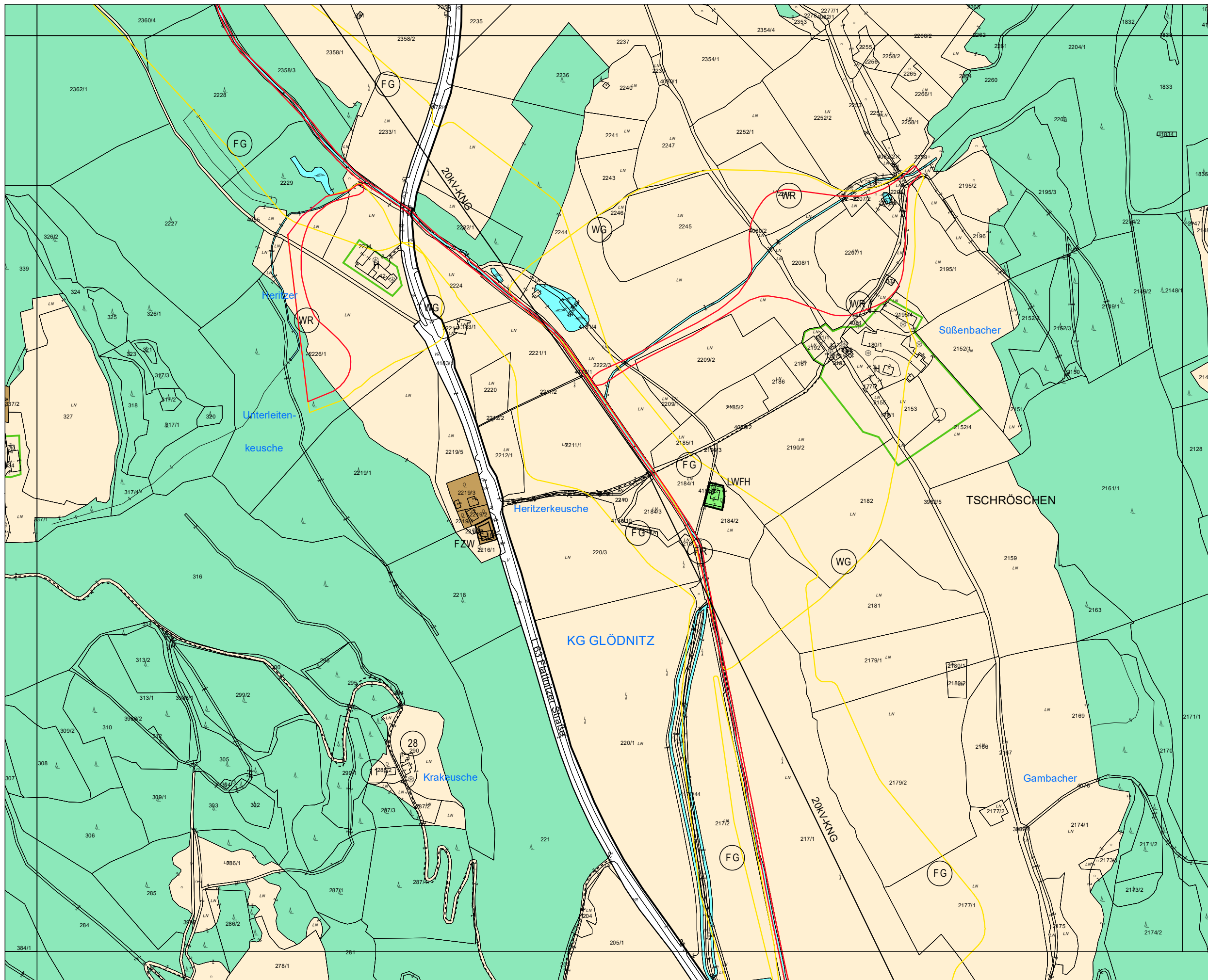
Flächenwidmungsplan



Gemeinde
Glödnitz

BLATTSCHNITTNUMMER

5120-48



Katasterstand: 01.04.2023
Quelle: BEV

Genehmigungsbescheid
Kärntner Landesregierung:
Datum: 28. August 2023
Zahl: 15-Ro-38-1/1-2023

Beschluss des Gemeinderates:
15. Dezember 2022

RAUMPLANUNGSBÜRO
DI JOHANN KAUFMANN
RAUMPLANUNG - STADTDESIGN
A-9020 KLAGENFURT MIESSTALERSTRASSE 18

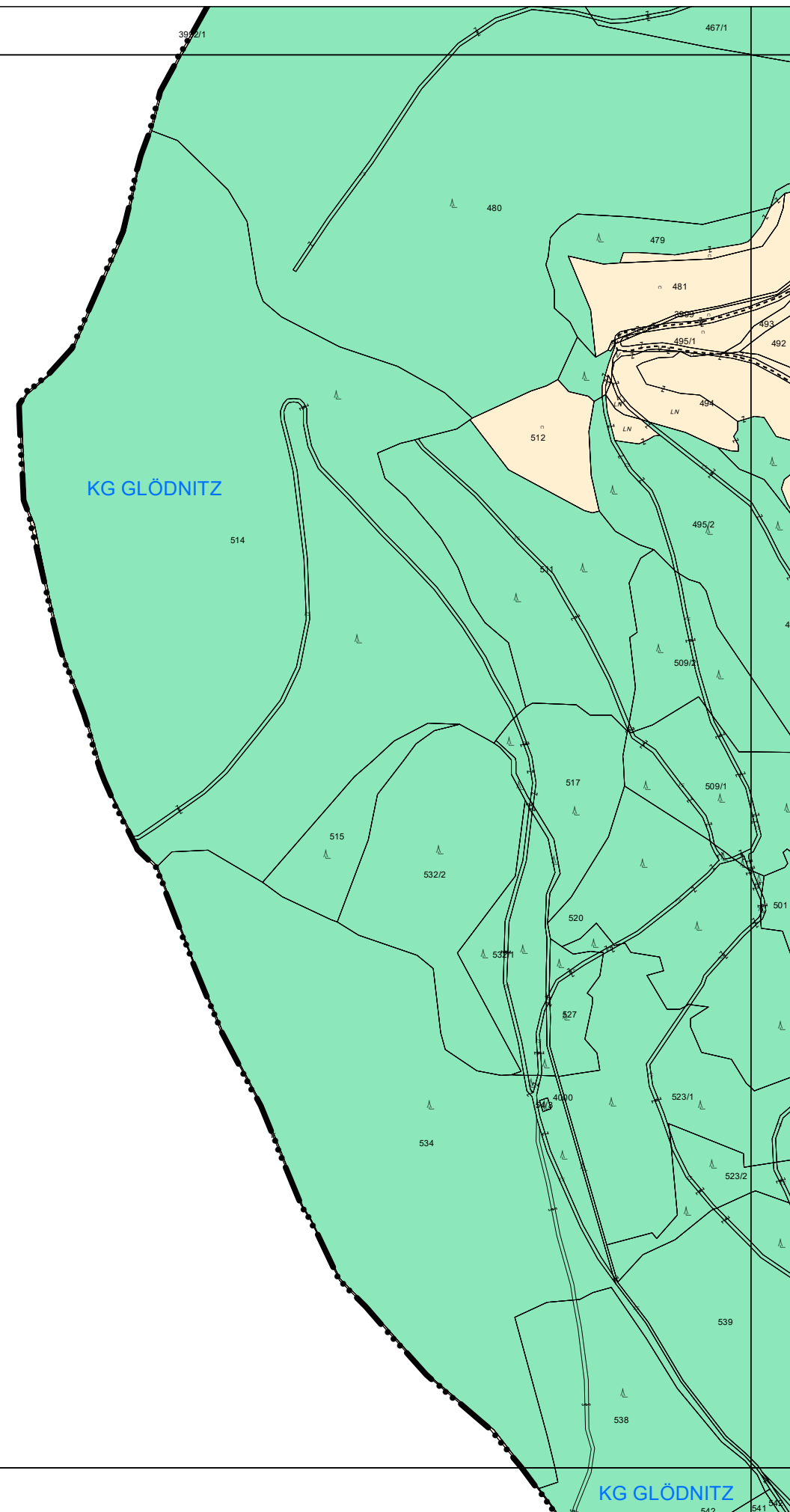
Flächenwidmungsplan



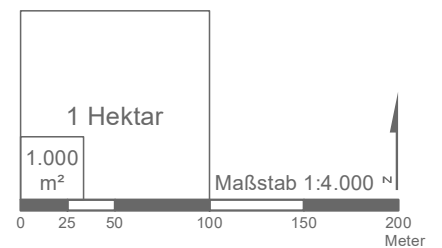
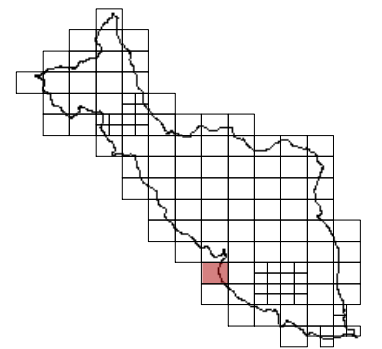
Gemeinde
Glödnitz

BLATTSCHNITTNUMMER

5120-54



GEMEINDE DEUTSCH-GRIFFEN
KG DEUTSCH-GRIFFEN



Katasterstand: 01.04.2023
Quelle: BEV

Genehmigungsbescheid
Kärntner Landesregierung:
Datum: 28. August 2023
Zahl: 15-Ro-38-1/1-2023

Beschluss des Gemeinderates:
15. Dezember 2022

RAUMPLANUNGSBÜRO
DI JOHANN KAUFMANN
RAUMPLANUNG - STADTDESIGN
A-9020 KLAGENFURT MIESSTALERSTRASSE 18

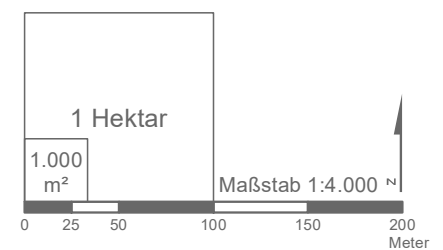
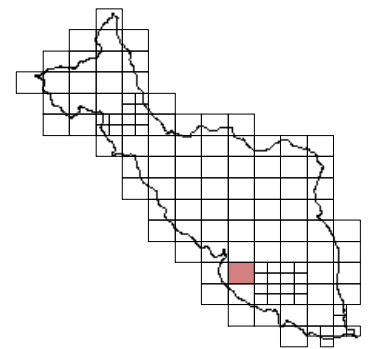
Flächenwidmungsplan



Gemeinde
Glödnitz

BLATTSCHNITTNUMMER

5120-55

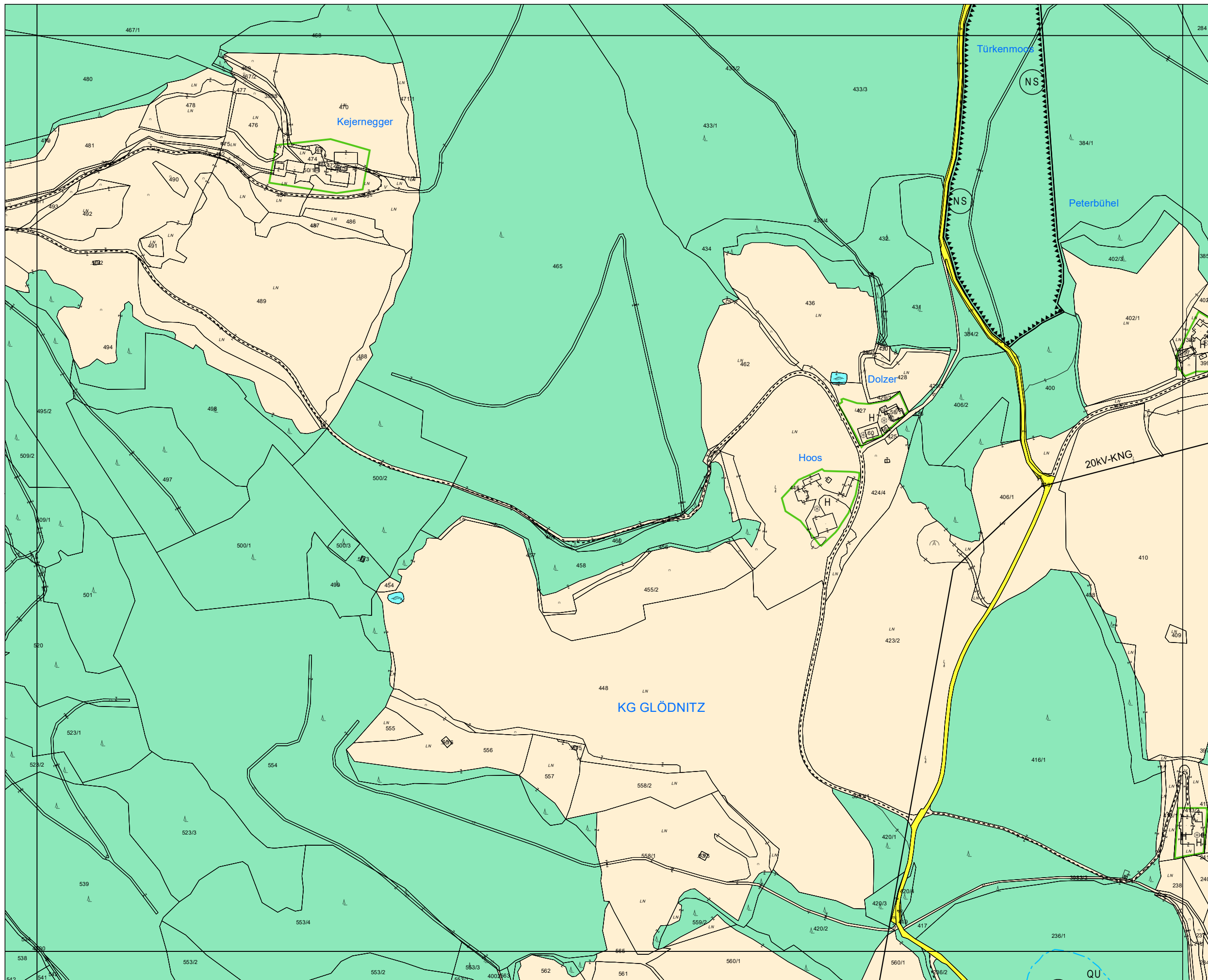


Katasterstand: 01.04.2023
Quelle: BEV

Genehmigungsbescheid
Kärntner Landesregierung:
Datum: 28. August 2023
Zahl: 15-Ro-38-1/1-2023

Beschluss des Gemeinderates:
15. Dezember 2022

RAUMPLANUNGSBÜRO
DI JOHANN KAUFMANN
RAUMPLANUNG - STADTDESIGN
A-9020 KLAGENFURT MIESSTALERSTRASSE 18



Flächenwidmungsplan



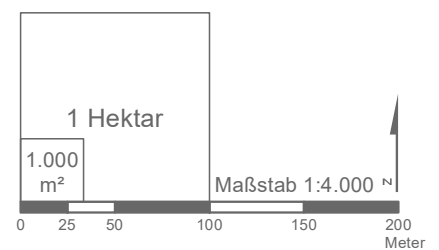
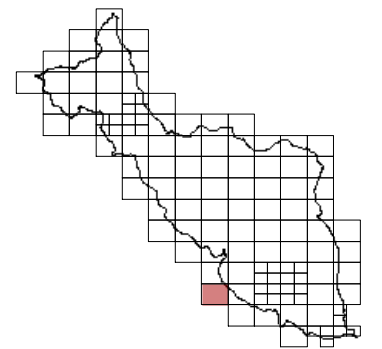
Gemeinde
Glödnitz

BLATTSCHNITTNUMMER

5120-62

GEMEINDE DEUTSCH-GRIFFEN
KG DEUTSCH-GRIFFEN

KG GLÖDNITZ



Katasterstand: 01.04.2023
Quelle: BEV

Genehmigungsbescheid
Kärntner Landesregierung:
Datum: 28. August 2023
Zahl: 15-Ro-38-1/1-2023

Beschluss des Gemeinderates:
15. Dezember 2022

RAUMPLANUNGSBÜRO
DI JOHANN KAUFMANN
RAUMPLANUNG - STADTDESIGN
A-9020 KLAGENFURT MIESSTALERSTRASSE 18

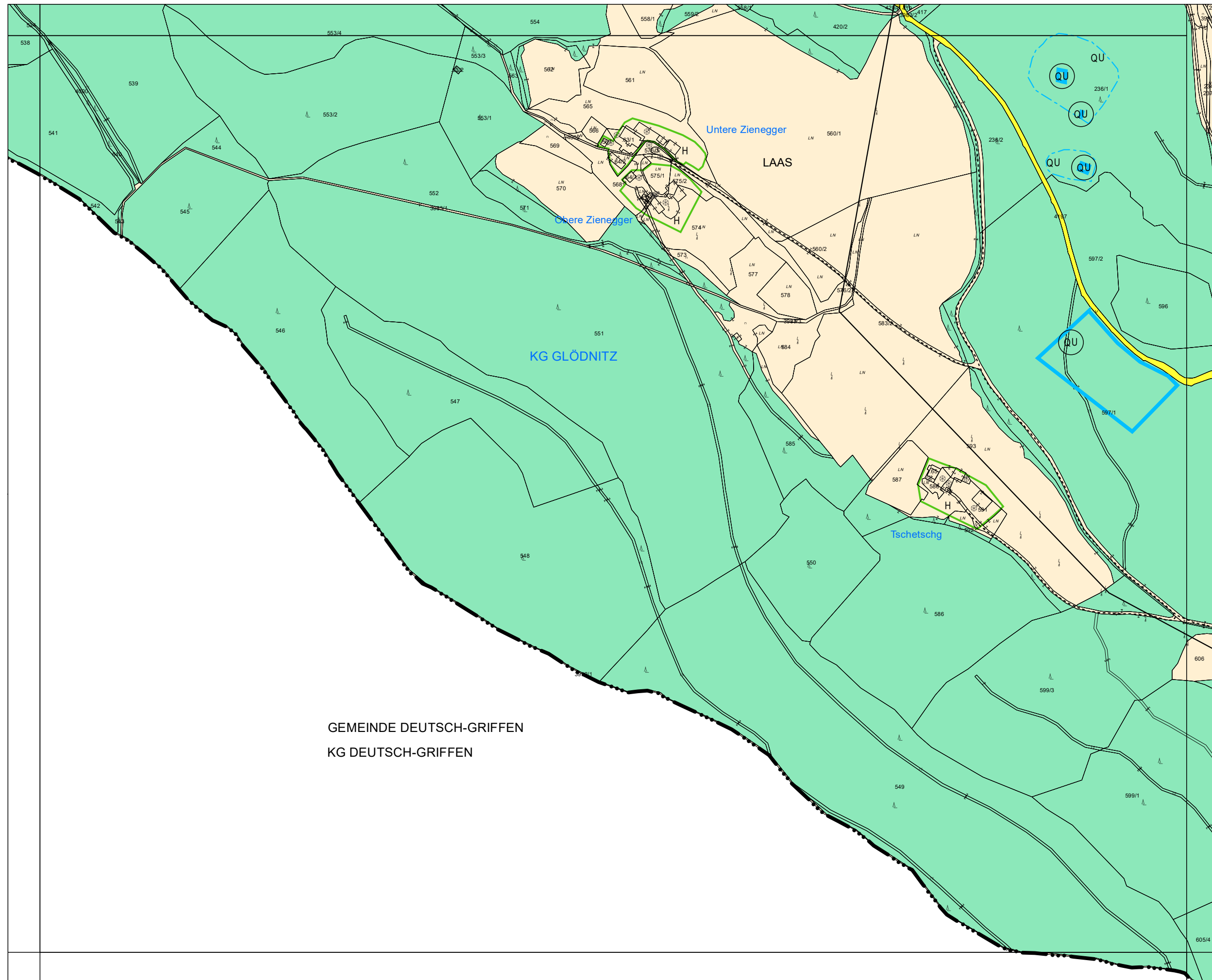
Flächenwidmungsplan



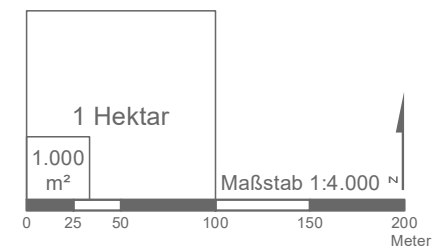
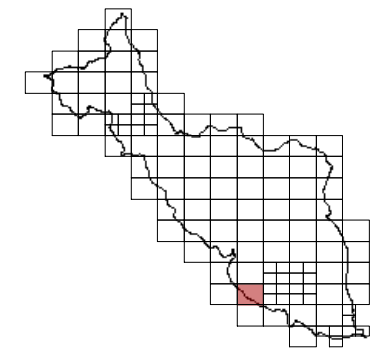
Gemeinde
Glödnitz

BLATTSCHNITTNUMMER

5120-63



GEMEINDE DEUTSCH-GRIFFEN
KG DEUTSCH-GRIFFEN



Katasterstand: 01.04.2023
Quelle: BEV

Genehmigungsbescheid
Kärntner Landesregierung:
Datum: 28. August 2023
Zahl: 15-Ro-38-1/1-2023

Beschluss des Gemeinderates:
15. Dezember 2022

RAUMPLANUNGSBÜRO
DI JOHANN KAUFMANN
RAUMPLANUNG - STADTDESIGN
A-9020 KLAGENFURT MIESSTALERSTRASSE 18

Flächenwidmungsplan

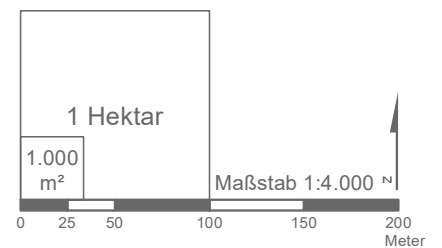
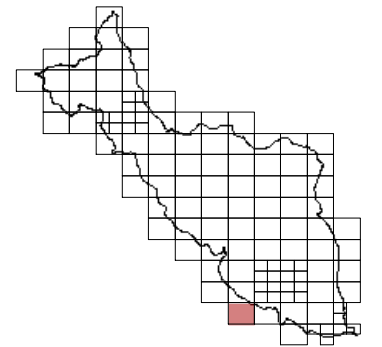


Gemeinde
Glödnitz

BLATTSCHNITTNUMMER

5120-71

GEMEINDE DEUTSCH-GRIFFEN
KG DEUTSCH-GRIFFEN



Katasterstand: 01.04.2023
Quelle: BEV

Genehmigungsbescheid
Kärntner Landesregierung:
Datum: 28. August 2023
Zahl: 15-Ro-38-1/1-2023

Beschluss des Gemeinderates:
15. Dezember 2022

RAUMPLANUNGSBÜRO
DI JOHANN KAUFMANN
RAUMPLANUNG - STADTDESIGN
A-9020 KLAGENFURT MIESSTALERSTRASSE 18

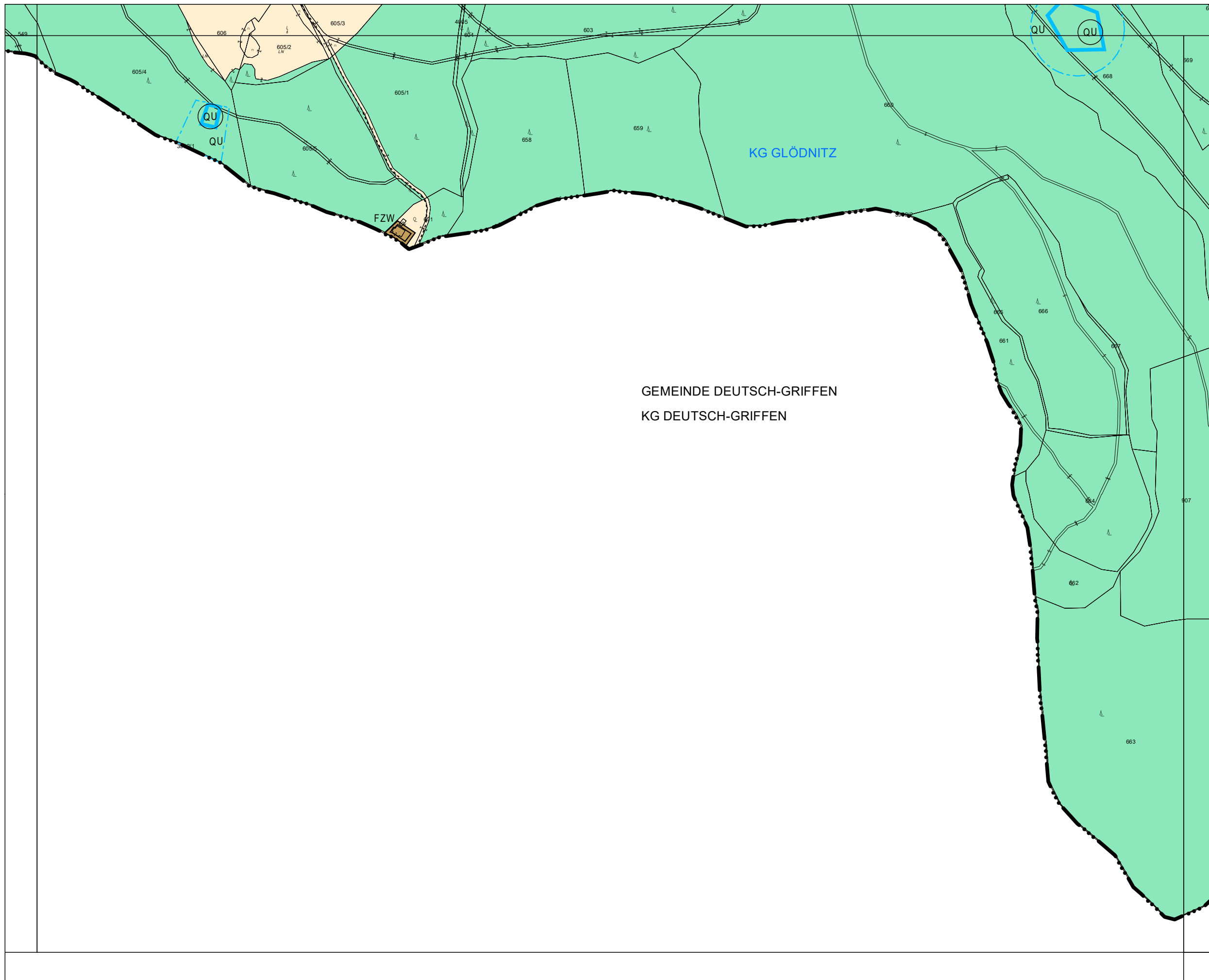
Flächenwidmungsplan



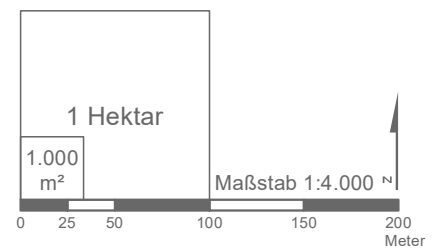
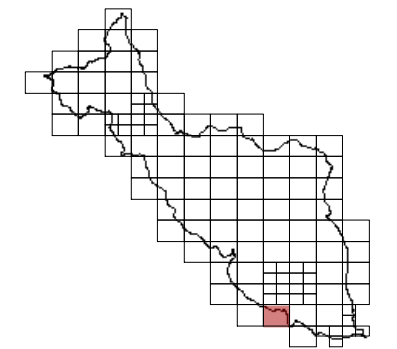
Gemeinde
Glödnitz

BLATTSCHNITTNUMMER

5120-72



GEMEINDE DEUTSCH-GRIFFEN
KG DEUTSCH-GRIFFEN



Katasterstand: 01.04.2023
Quelle: BEV

Genehmigungsbescheid
Kärntner Landesregierung:
Datum: 28. August 2023
Zahl: 15-Ro-38-1/1-2023

Beschluss des Gemeinderates:
15. Dezember 2022

RAUMPLANUNGSBÜRO
DI JOHANN KAUFMANN
RAUMPLANUNG - STADTDESIGN
A-9020 KLAGENFURT MIESSTALERSTRASSE 18

Flächenwidmungsplan



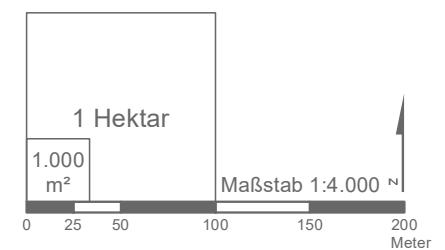
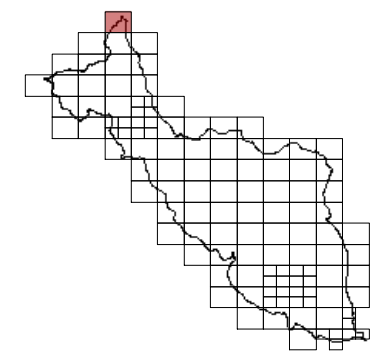
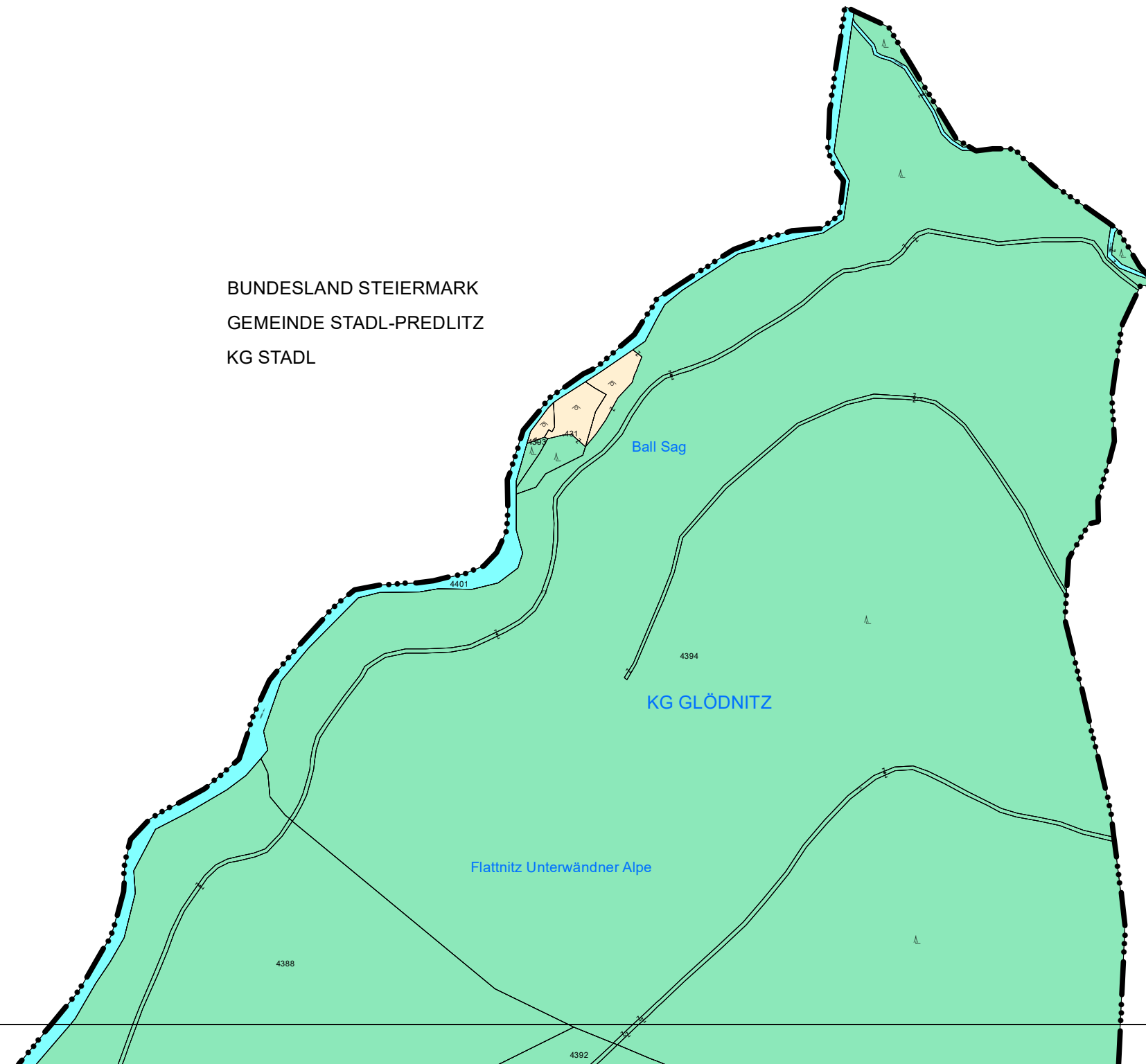
Gemeinde
Glödnitz

BLATTSCHNITTNUMMER

5121-34

BUNDESLAND STEIERMARK
GEMEINDE STADL-PREDLITZ
KG STADL

MARKTGEMEINDE METNITZ
KG METNITZ LAND



Katasterstand: 01.04.2023
Quelle: BEV

Genehmigungsbescheid
Kärntner Landesregierung:
Datum: 28. August 2023
Zahl: 15-Ro-38-1/1-2023

Beschluss des Gemeinderates:
15. Dezember 2022

RAUMPLANUNGSBÜRO
DI JOHANN KAUFMANN
RAUMPLANUNG - STADTDESIGN
A-9020 KLAGENFURT MIESSTALERSTRASSE 18

Flächenwidmungsplan

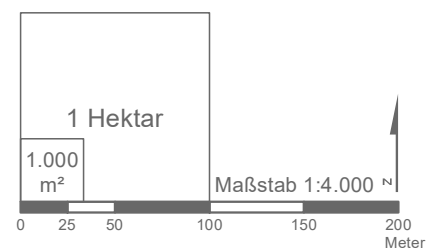
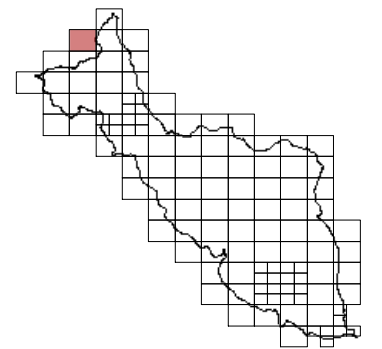


Gemeinde
Glödnitz

BLATTSCHNITTNUMMER

5121-41

BUNDESLAND STEIERMARK
GEMEINDE STADL-PREDLITZ
KG STADL



BUNDESLAND STEIERMARK
GEMEINDE STADL-PREDLITZ
KG STADL

Katasterstand: 01.04.2023
Quelle: BEV

Genehmigungsbescheid
Kärntner Landesregierung:
Datum: 28. August 2023
Zahl: 15-Ro-38-1/1-2023

Beschluss des Gemeinderates:
15. Dezember 2022

RAUMPLANUNGSBÜRO
DI JOHANN KAUFMANN
RAUMPLANUNG - STADTDESIGN
A-9020 KLAGENFURT MIESSTALERSTRASSE 18

Flächenwidmungsplan



Gemeinde
Glödnitz

BLATTSCHNITTNUMMER

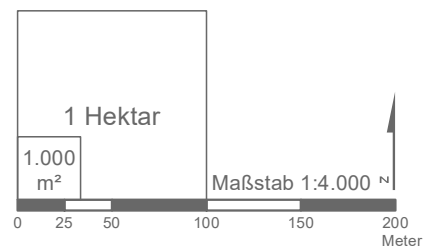
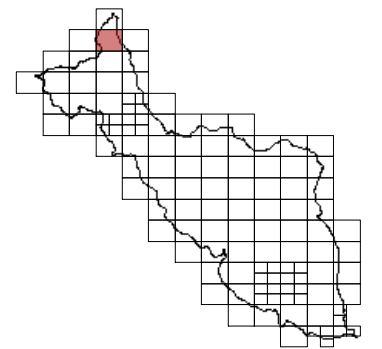
5121-42

MARKTGEMEINDE METNITZ
KG METNITZ LAND

KG GLÖDNITZ

Sumperhöhe

Wurmstein



BUNDESLAND STEIERMARK
GEMEINDE STADL-PREDLITZ
KG STADL

L 63 Flatthitzer Straße

Katasterstand: 01.04.2023
Quelle: BEV

Genehmigungsbescheid
Kärntner Landesregierung:
Datum: 28. August 2023
Zahl: 15-Ro-38-1/1-2023

Beschluss des Gemeinderates:
15. Dezember 2022

RAUMPLANUNGSBÜRO
DI JOHANN KAUFMANN
RAUMPLANUNG - STADTDESIGN
A-9020 KLAGENFURT MIESSTALERSTRASSE 18

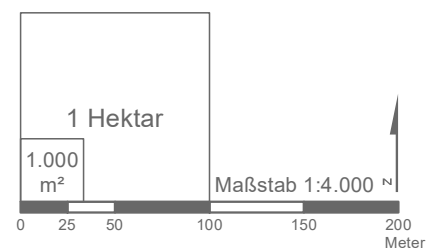
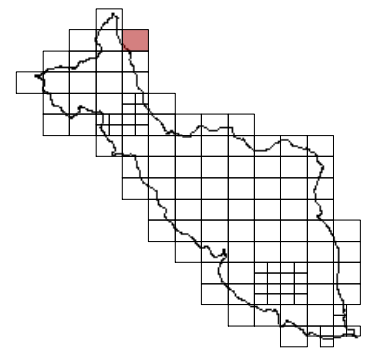
Flächenwidmungsplan



Gemeinde
Glödnitz

BLATTSCHNITTNUMMER

5121-43

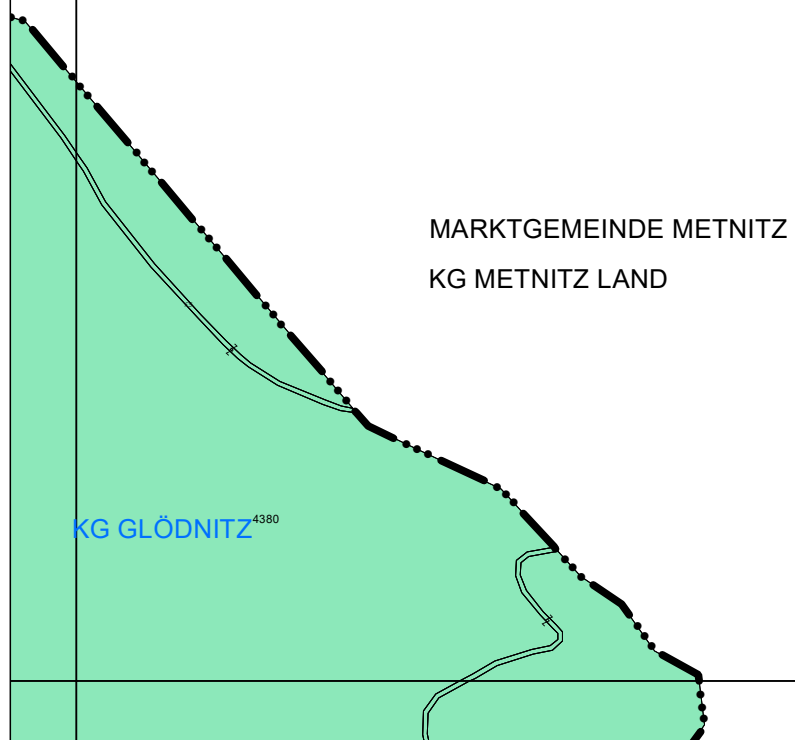


Katasterstand: 01.04.2023
Quelle: BEV

Genehmigungsbescheid
Kärntner Landesregierung:
Datum: 28. August 2023
Zahl: 15-Ro-38-1/1-2023

Beschluss des Gemeinderates:
15. Dezember 2022

RAUMPLANUNGSBÜRO
DI JOHANN KAUFMANN
RAUMPLANUNG - STADTDESIGN
A-9020 KLAGENFURT MIESSTALERSTRASSE 18



Flächenwidmungsplan



Gemeinde
Glödnitz

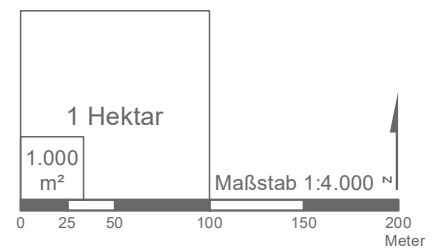
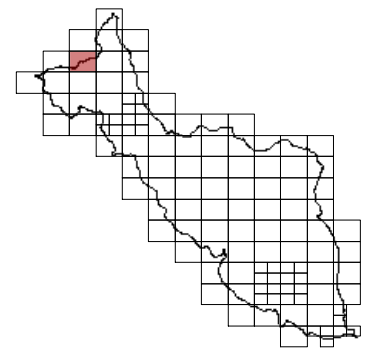
BLATTSCHNITTNUMMER

5121-49

BUNDESLAND STEIERMARK
GEMEINDE STADL-PREDLITZ
KG STADL

KG GLÖDNITZ

Schafferkogel



Katasterstand: 01.04.2023
Quelle: BEV

Genehmigungsbescheid
Kärntner Landesregierung:
Datum: 28. August 2023
Zahl: 15-Ro-38-1/1-2023

Beschluss des Gemeinderates:
15. Dezember 2022

RAUMPLANUNGSBÜRO
DI JOHANN KAUFMANN
RAUMPLANUNG - STADTDESIGN
A-9020 KLAGENFURT MIESSTALERSTRASSE 18

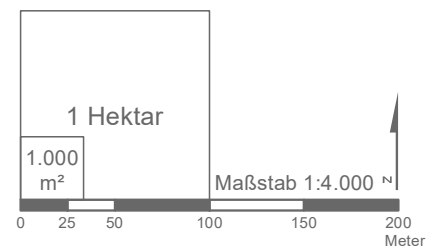
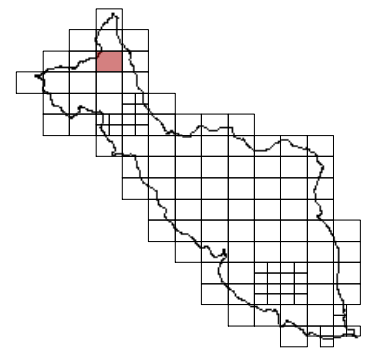
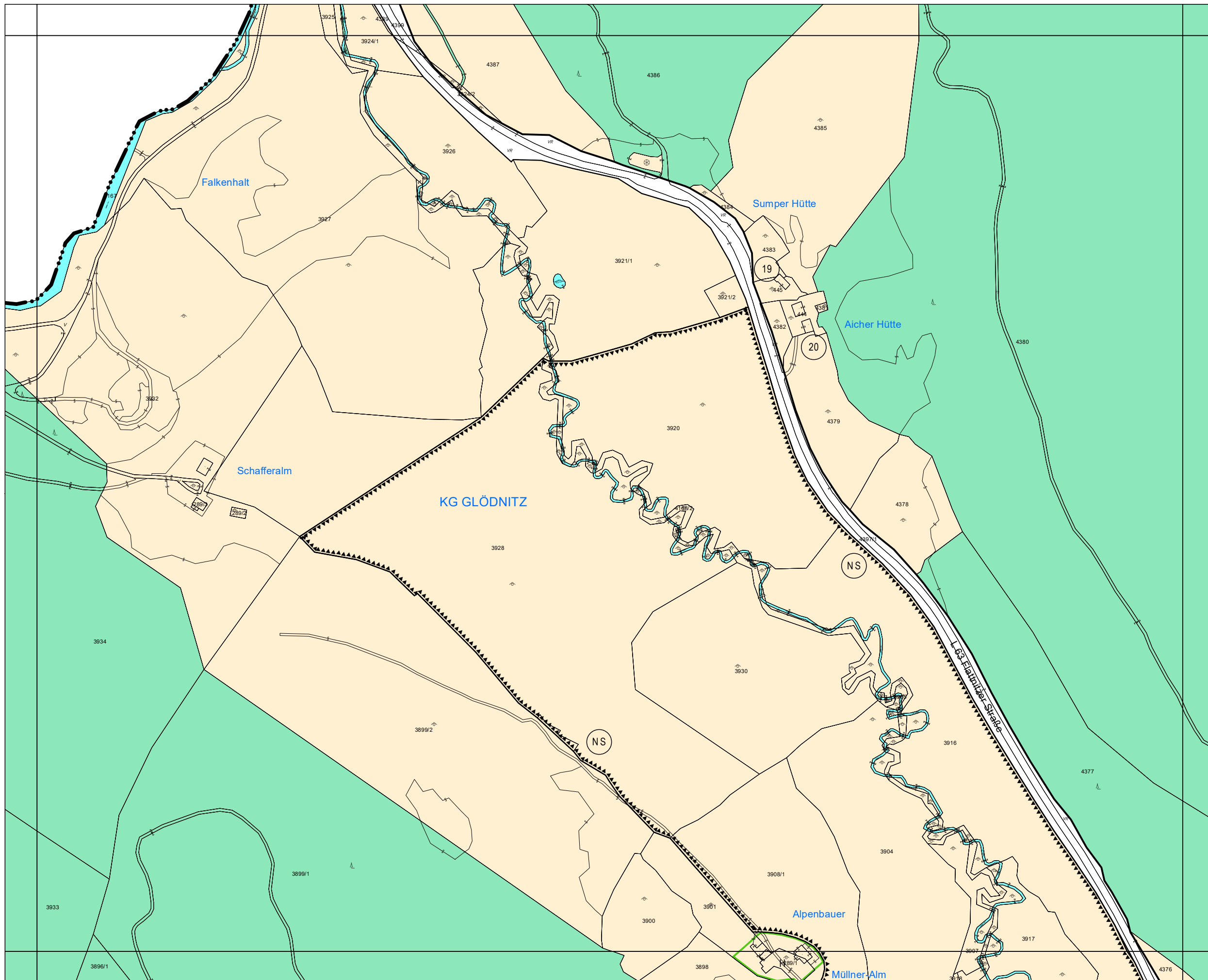
Flächenwidmungsplan



Gemeinde
Glödnitz

BLATTSCHNITTNUMMER

5121-50



Katasterstand: 01.04.2023
Quelle: BEV

Genehmigungsbescheid
Kärntner Landesregierung:
Datum: 28. August 2023
Zahl: 15-Ro-38-1/1-2023

Beschluss des Gemeinderates:
15. Dezember 2022

RAUMPLANUNGSBÜRO
DI JOHANN KAUFMANN
RAUMPLANUNG - STADTDESIGN
A-9020 KLAGENFURT MIESSTALERSTRASSE 18

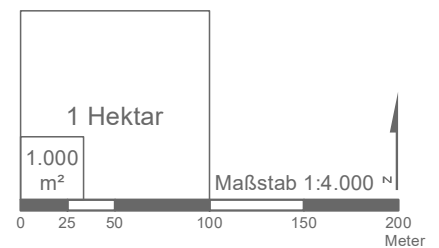
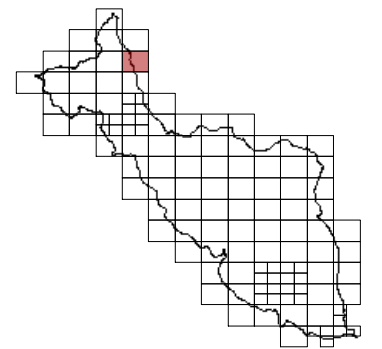
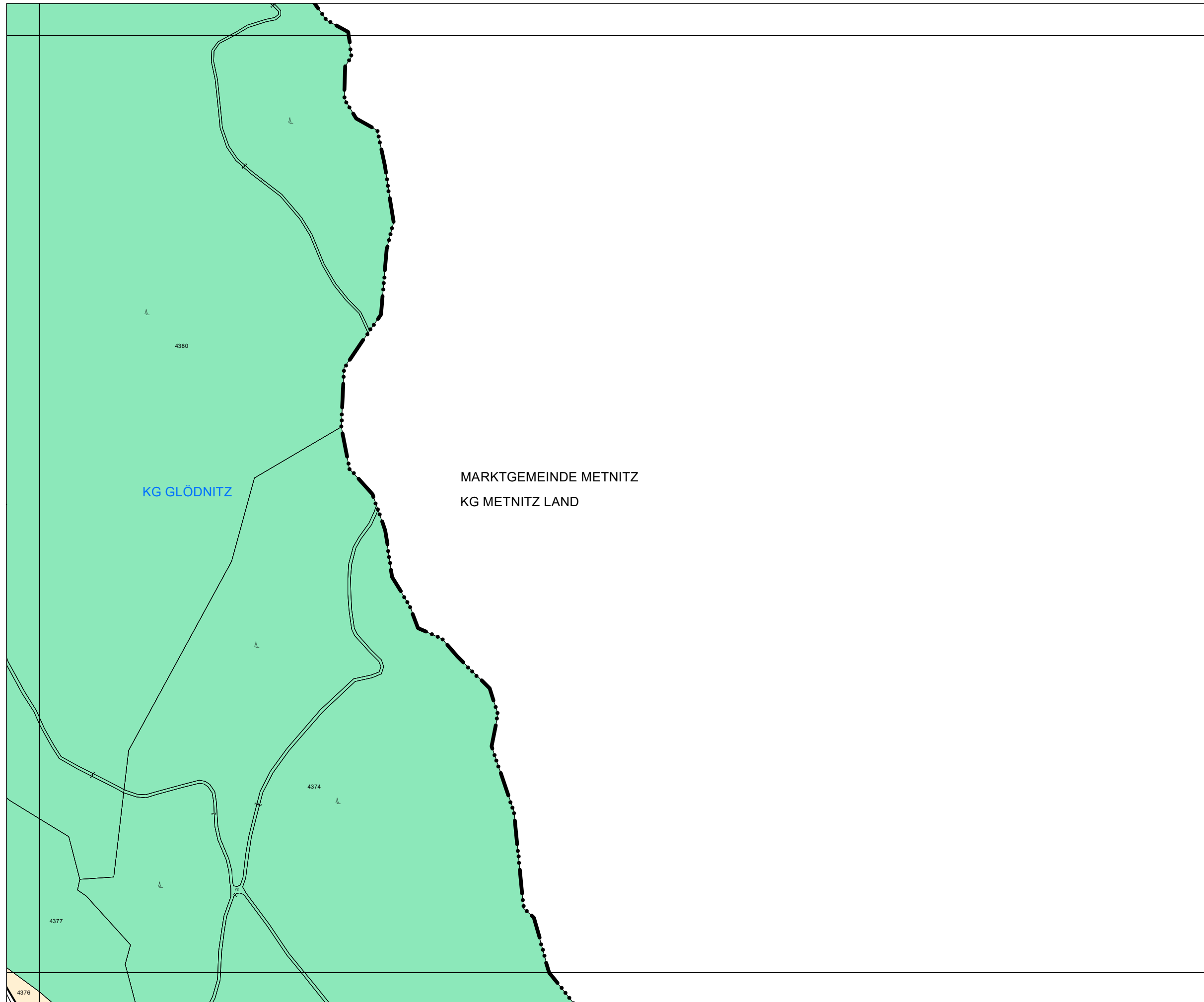
Flächenwidmungsplan



Gemeinde
Glödnitz

BLATTSCHNITTNUMMER

5121-51



Katasterstand: 01.04.2023
Quelle: BEV

Genehmigungsbescheid
Kärntner Landesregierung:
Datum: 28. August 2023
Zahl: 15-Ro-38-1/1-2023

Beschluss des Gemeinderates:
15. Dezember 2022

RAUMPLANUNGSBÜRO
DI JOHANN KAUFMANN
RAUMPLANUNG - STADTDESIGN
A-9020 KLAGENFURT MIESSTALERSTRASSE 18

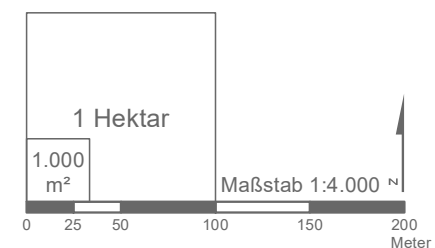
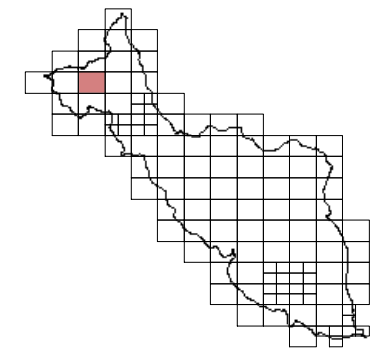
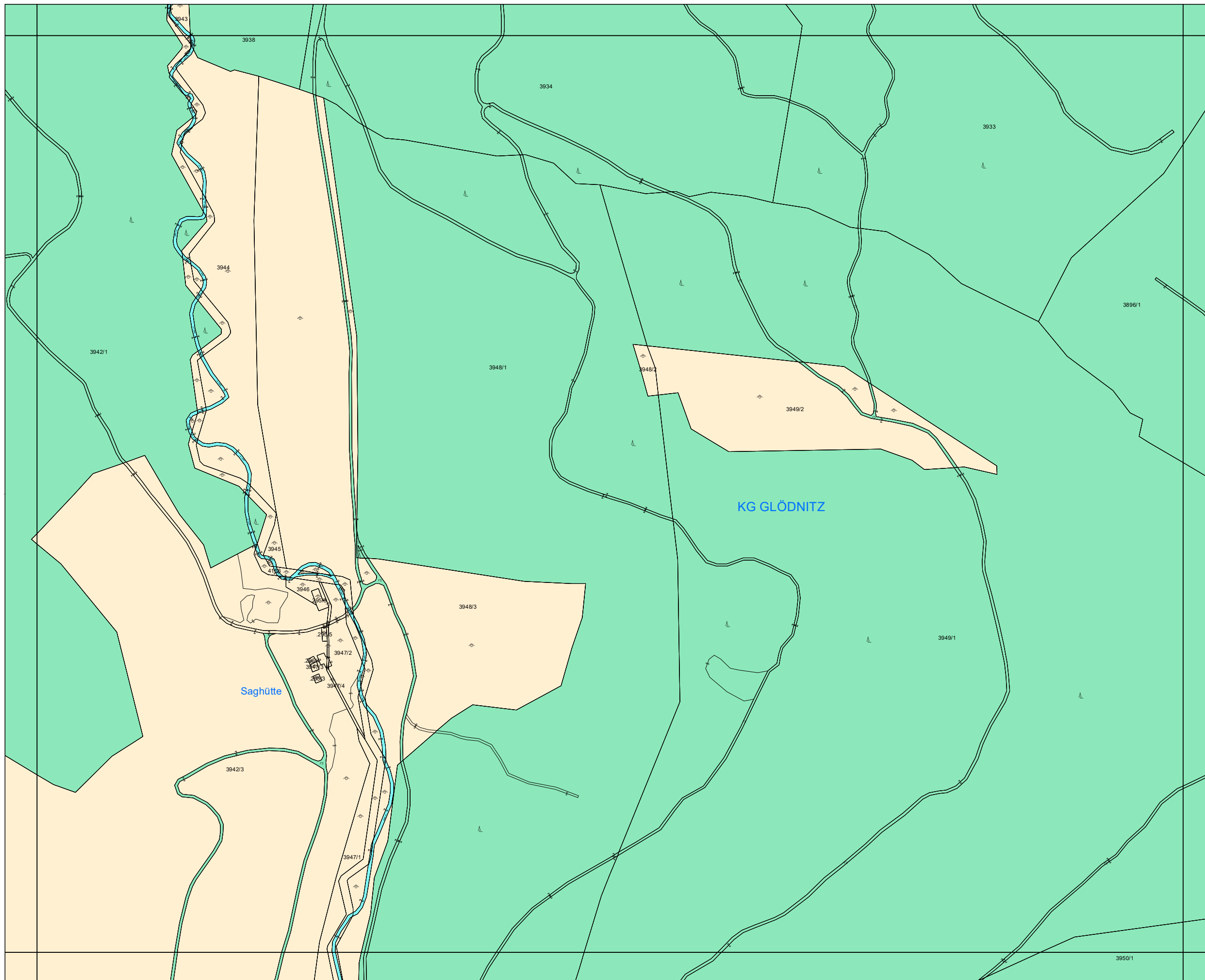
Flächenwidmungsplan



Gemeinde
Glödnitz

BLATTSCHNITTNUMMER

5121-57

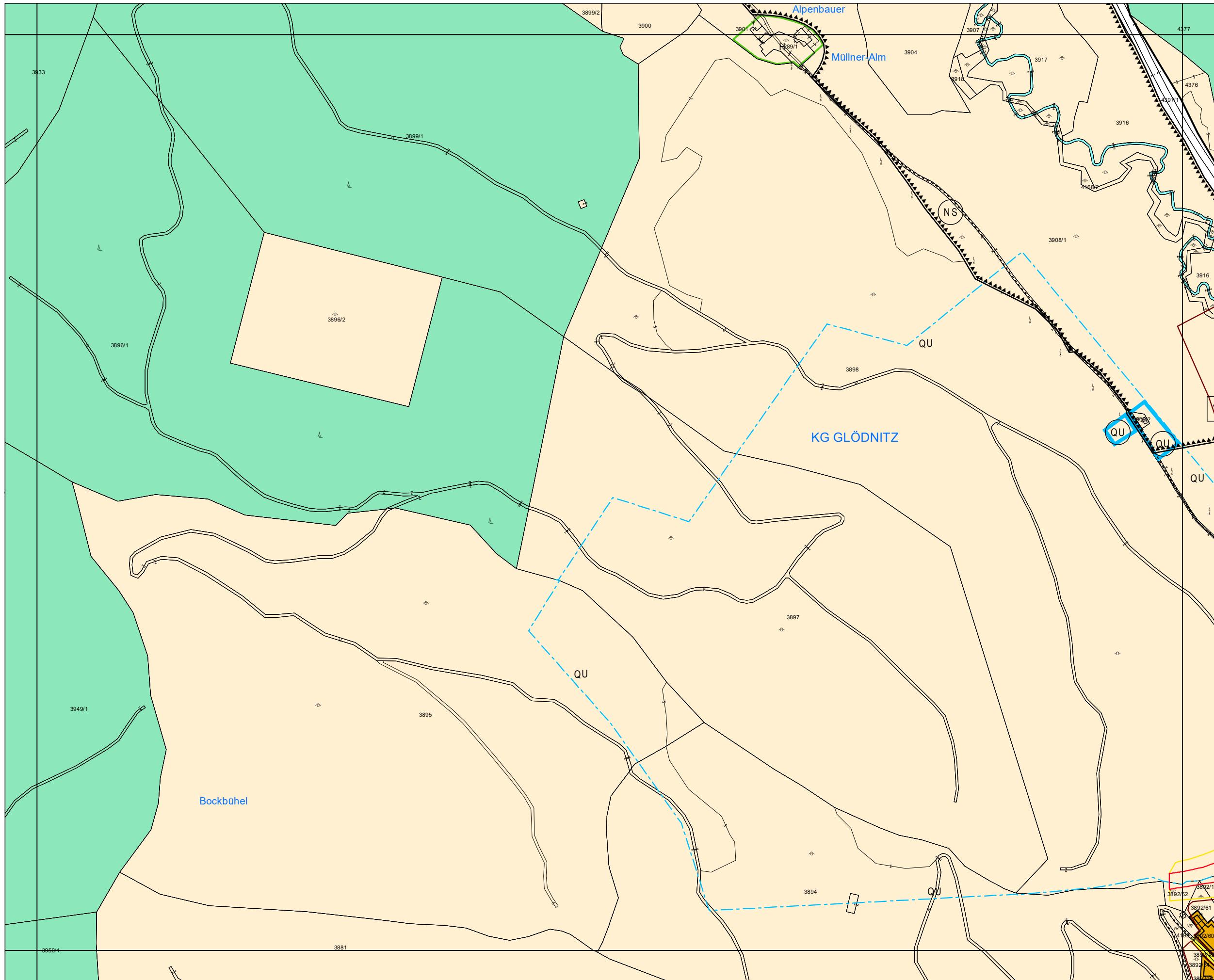


Katasterstand: 01.04.2023
Quelle: BEV

Genehmigungsbescheid
Kärntner Landesregierung:
Datum: 28. August 2023
Zahl: 15-Ro-38-1/1-2023

Beschluss des Gemeinderates:
15. Dezember 2022

RAUMPLANUNGSBÜRO
DI JOHANN KAUFMANN
RAUMPLANUNG - STADTDESIGN
A-9020 KLAGENFURT MIESSTALERSTRASSE 18



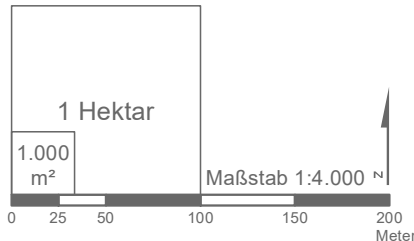
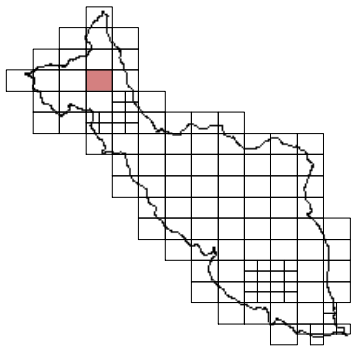
Flächenwidmungsplan



Gemeinde
Glödnitz

BLATTSCHNITTNUMMER

5121-58



Katasterstand: 01.04.2023
Quelle: BEV

Genehmigungsbescheid
Kärntner Landesregierung:
Datum: 28. August 2023
Zahl: 15-Ro-38-1/1-2023

Beschluss des Gemeinderates:
15. Dezember 2022

RAUMPLANUNGSBÜRO
DI JOHANN KAUFMANN
RAUMPLANUNG - STADTDESIGN
A-9020 KLAGENFURT MIESSTALERSTRASSE 18

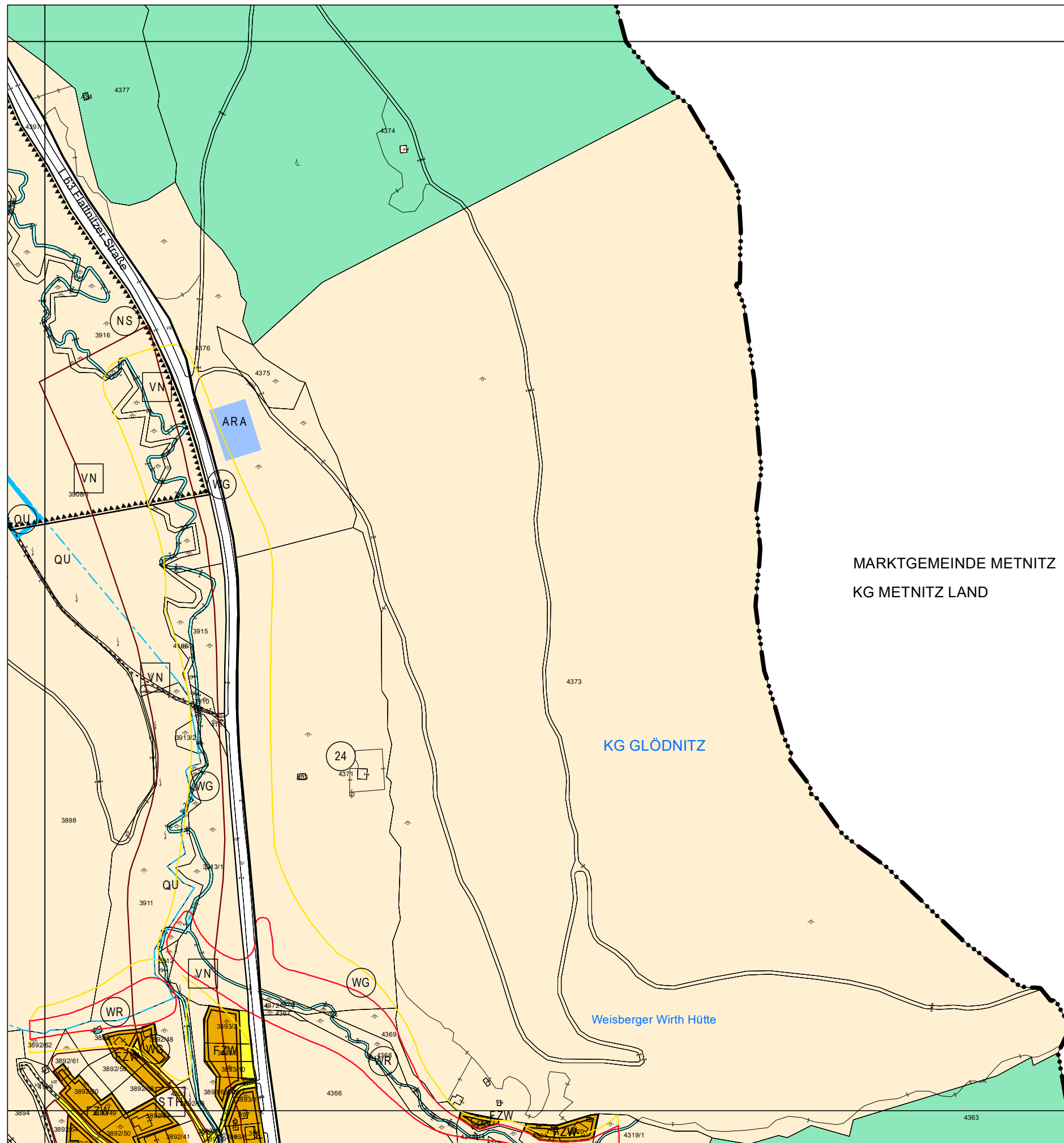
Flächenwidmungsplan



Gemeinde
Glödnitz

BLATTSCHNITTNUMMER

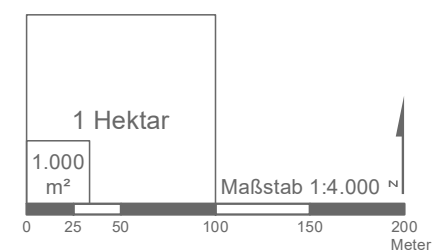
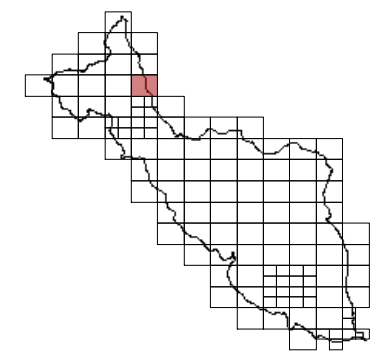
5121-59



MARKTGEMEINDE METNITZ
KG METNITZ LAND

KG GLÖDNITZ

Weisberger Wirth Hütte



Katasterstand: 01.04.2023
Quelle: BEV

Genehmigungsbescheid
Kärntner Landesregierung:
Datum: 28. August 2023
Zahl: 15-Ro-38-1/1-2023

Beschluss des Gemeinderates:
15. Dezember 2022

RAUMPLANUNGSBÜRO
DI JOHANN KAUFMANN
RAUMPLANUNG - STADTDESIGN
A-9020 KLAGENFURT MIESSTALERSTRASSE 18

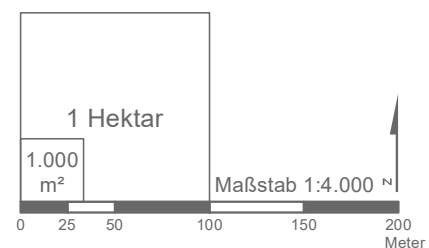
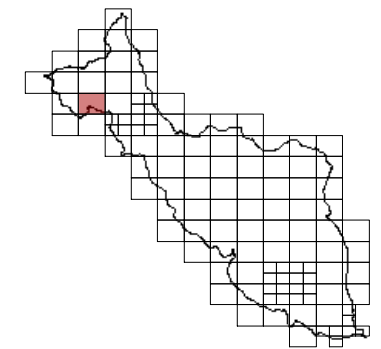
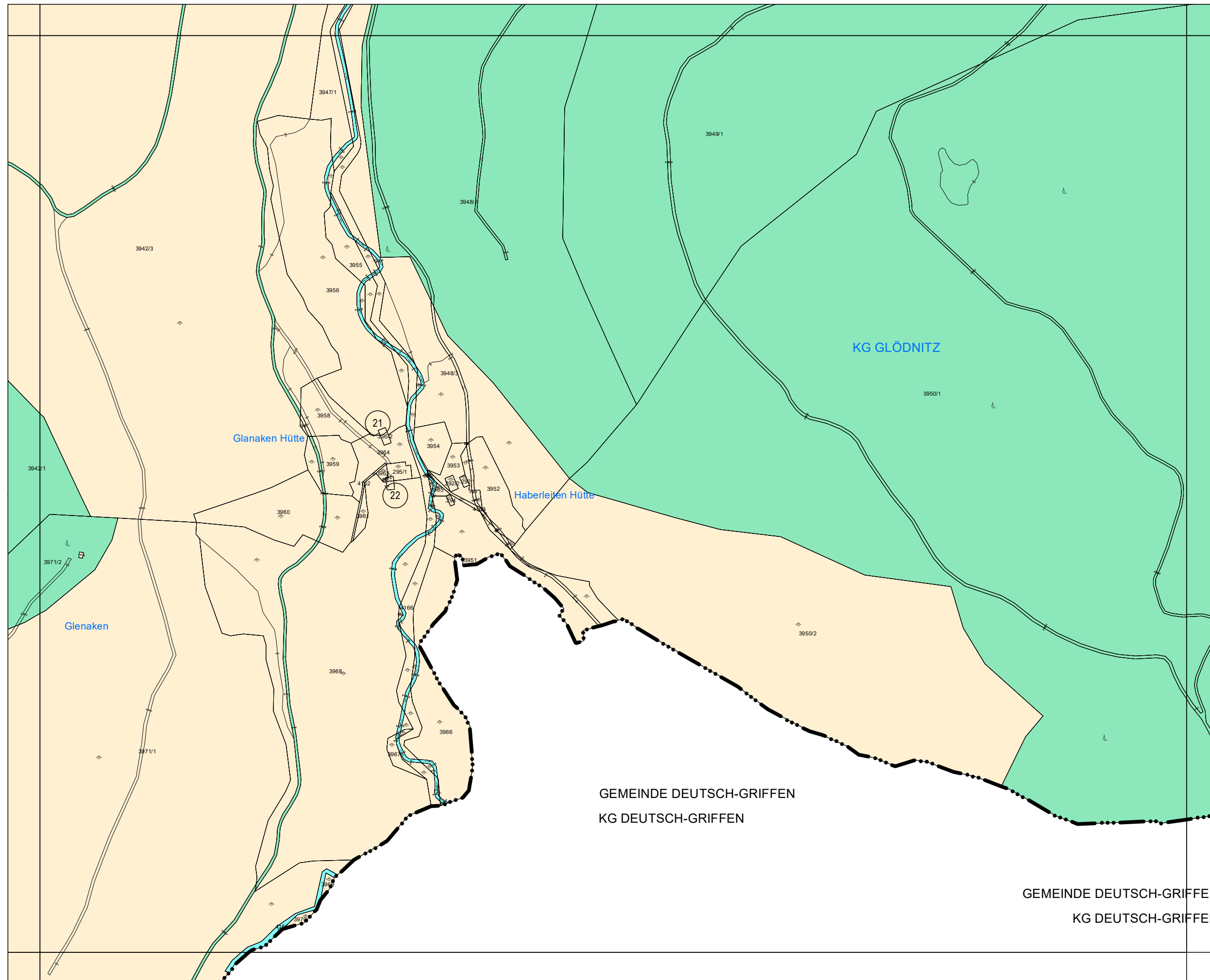
Flächenwidmungsplan



Gemeinde
Glödnitz

BLATTSCHNITTNUMMER

5121-65



Katasterstand: 01.04.2023
Quelle: BEV

Genehmigungsbescheid
Kärntner Landesregierung:
Datum: 28. August 2023
Zahl: 15-Ro-38-1/1-2023

Beschluss des Gemeinderates:
15. Dezember 2022

GEMEINDE DEUTSCH-GRIFFEN
KG DEUTSCH-GRIFFEN

RAUMPLANUNGSBÜRO
DI JOHANN KAUFMANN
RAUMPLANUNG - STADTDESIGN
A-9020 KLAGENFURT MIESSTALERSTRASSE 18

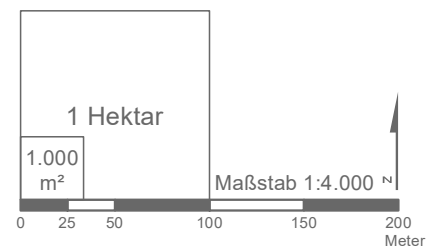
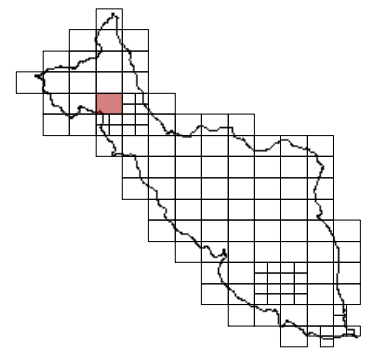
Flächenwidmungsplan



Gemeinde
Glödnitz

BLATTSCHNITTNUMMER

5121-66

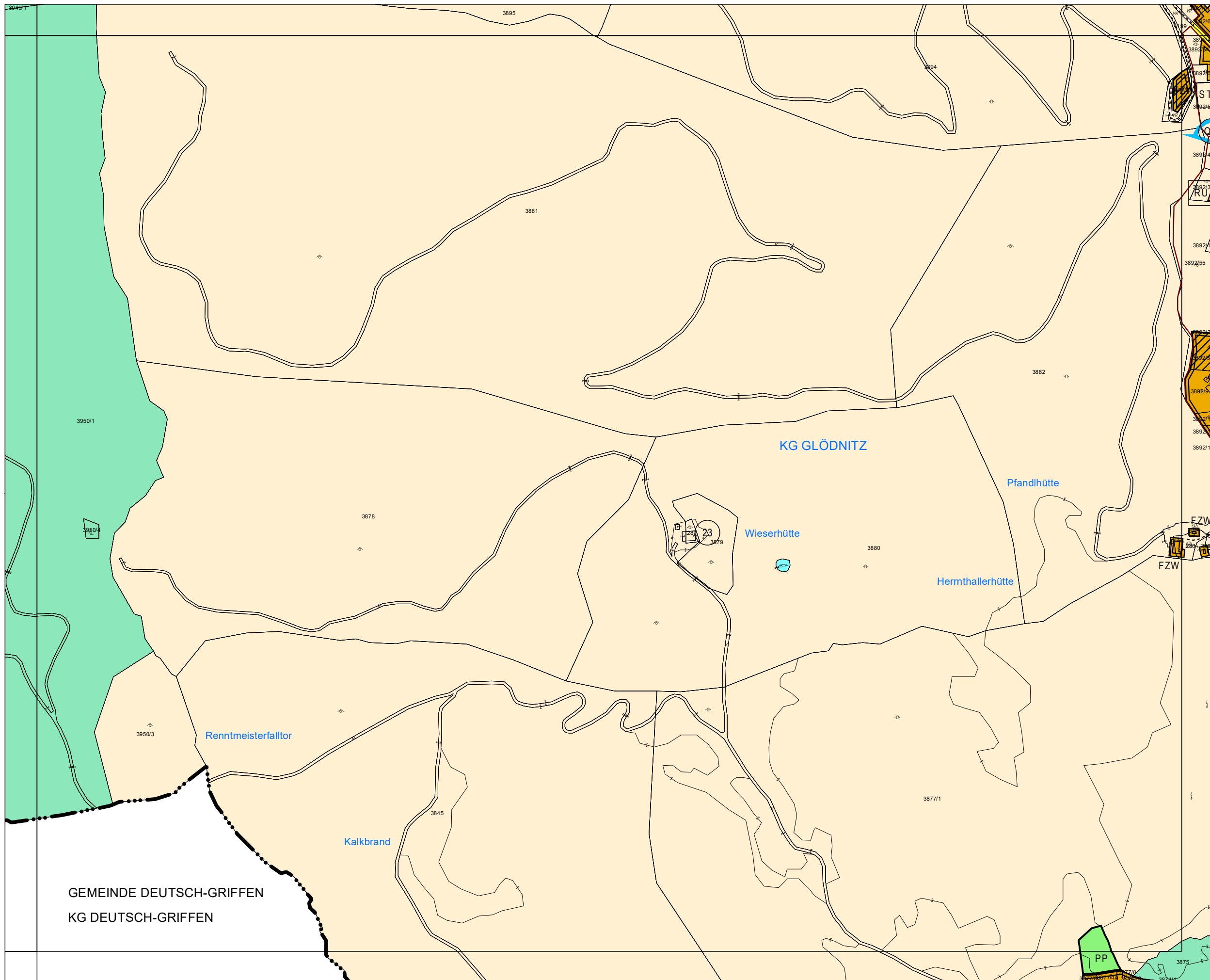


Katasterstand: 01.04.2023
Quelle: BEV

Genehmigungsbescheid
Kärntner Landesregierung:
Datum: 28. August 2023
Zahl: 15-Ro-38-1/1-2023

Beschluss des Gemeinderates:
15. Dezember 2022

RAUMPLANUNGSBÜRO
DI JOHANN KAUFMANN
RAUMPLANUNG - STADTDESIGN
A-9020 KLAGENFURT MIESSTALERSTRASSE 18



GEMEINDE DEUTSCH-GRIFFEN
KG DEUTSCH-GRIFFEN

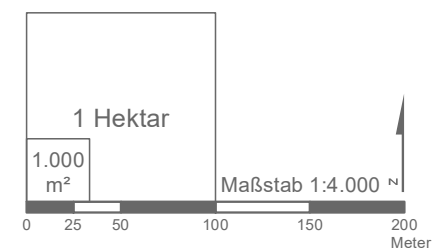
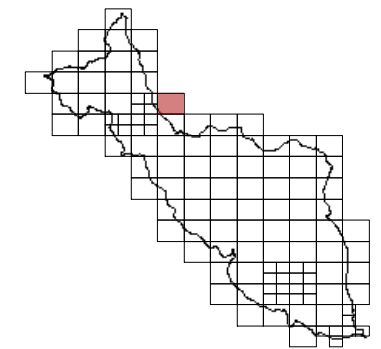
Flächenwidmungsplan



Gemeinde
Glödnitz

BLATTSCHNITTNUMMER

5121-68



MARKTGEMEINDE METNITZ
KG METNITZ LAND

KG GLÖDNITZ

Katasterstand: 01.04.2023
Quelle: BEV

Genehmigungsbescheid
Kärntner Landesregierung:
Datum: 28. August 2023
Zahl: 15-Ro-38-1/1-2023

Beschluss des Gemeinderates:
15. Dezember 2022

RAUMPLANUNGSBÜRO
DI JOHANN KAUFMANN
RAUMPLANUNG - STADTDESIGN
A-9020 KLAGENFURT MIESSTALERSTRASSE 18

KG DEUTSCH-GRIFFEN

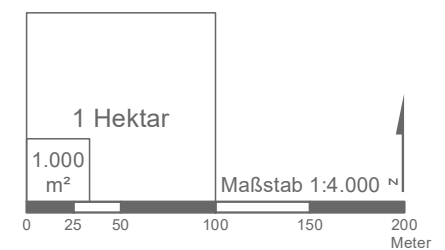
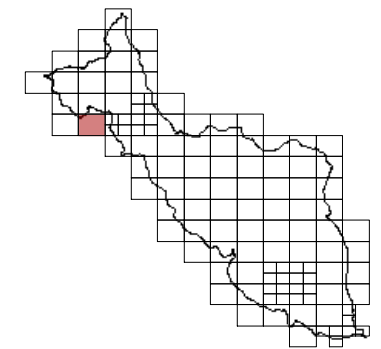
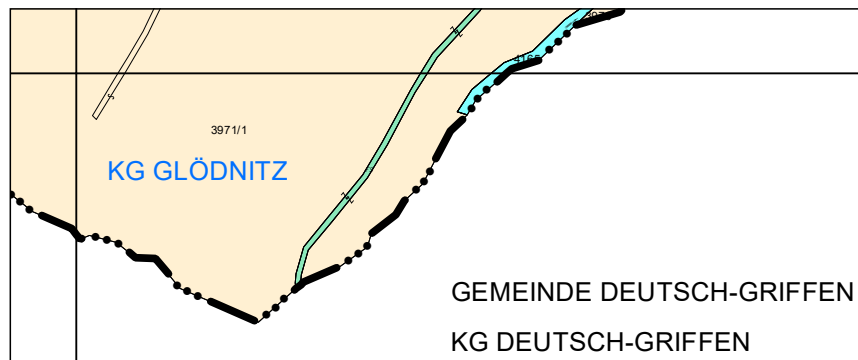
Flächenwidmungsplan



Gemeinde
Glödnitz

BLATTSCHNITTNUMMER

5121-73



Katasterstand: 01.04.2023
Quelle: BEV

Genehmigungsbescheid
Kärntner Landesregierung:
Datum: 28. August 2023
Zahl: 15-Ro-38-1/1-2023

Beschluss des Gemeinderates:
15. Dezember 2022

RAUMPLANUNGSBÜRO
DI JOHANN KAUFMANN
RAUMPLANUNG - STADTDESIGN
A-9020 KLAGENFURT MIESSTALERSTRASSE 18

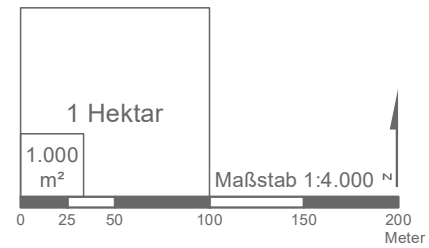
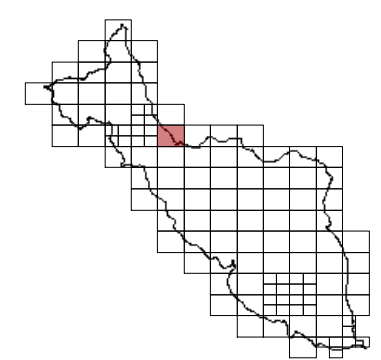
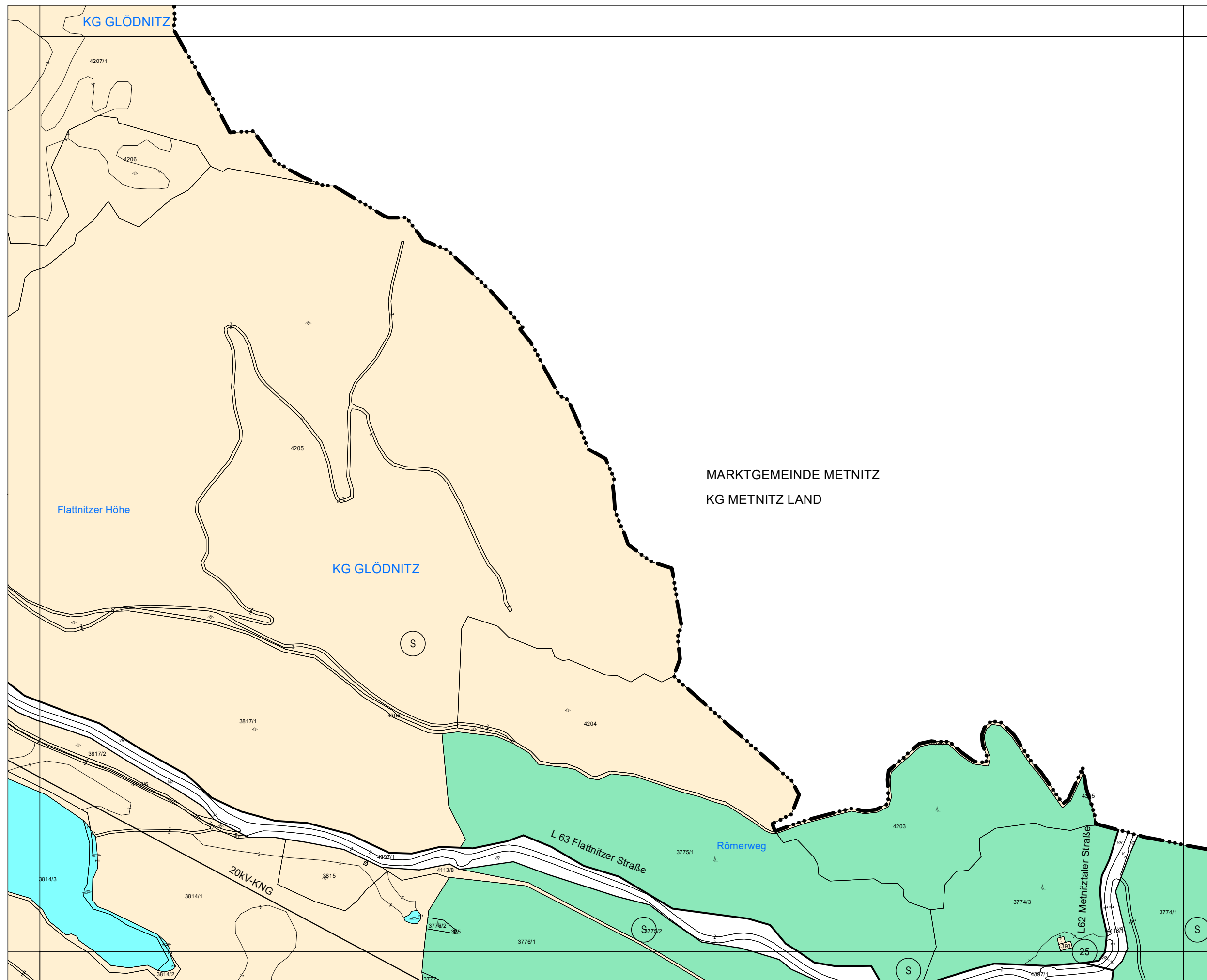
Flächenwidmungsplan



Gemeinde
Glödnitz

BLATTSCHNITTNUMMER

5121-76



Katasterstand: 01.04.2023
Quelle: BEV

Genehmigungsbescheid
Kärntner Landesregierung:
Datum: 28. August 2023
Zahl: 15-Ro-38-1/1-2023

Beschluss des Gemeinderates:
15. Dezember 2022

RAUMPLANUNGSBÜRO
DI JOHANN KAUFMANN
RAUMPLANUNG - STADTDESIGN
A-9020 KLAGENFURT MIESSTALERSTRASSE 18

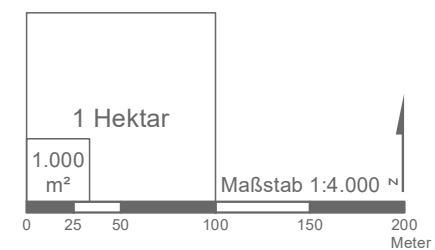
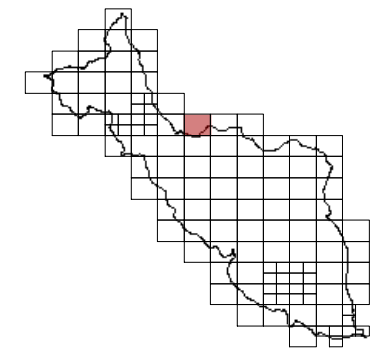
Flächenwidmungsplan



Gemeinde
Glödnitz

BLATTSCHNITTNUMMER

5121-77



MARKTGEMEINDE METNITZ
KG FEISTRITZ

3773/1
KG GLÖDNITZ

2737

3774/1

3773/1

S

Katasterstand: 01.04.2023
Quelle: BEV

Genehmigungsbescheid
Kärntner Landesregierung:
Datum: 28. August 2023
Zahl: 15-Ro-38-1/1-2023

Beschluss des Gemeinderates:
15. Dezember 2022

RAUMPLANUNGSBÜRO
DI JOHANN KAUFMANN
RAUMPLANUNG - STADTDESIGN
A-9020 KLAGENFURT MIESSTALERSTRASSE 18

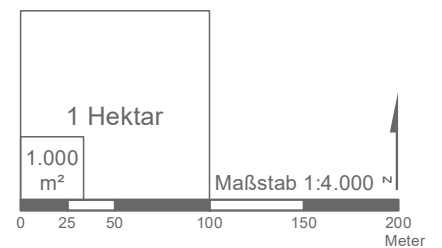
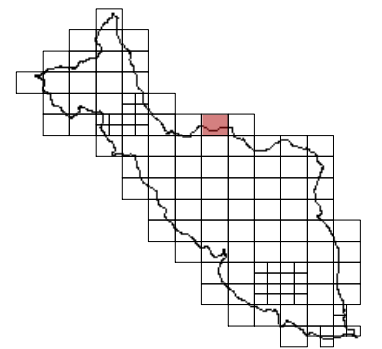
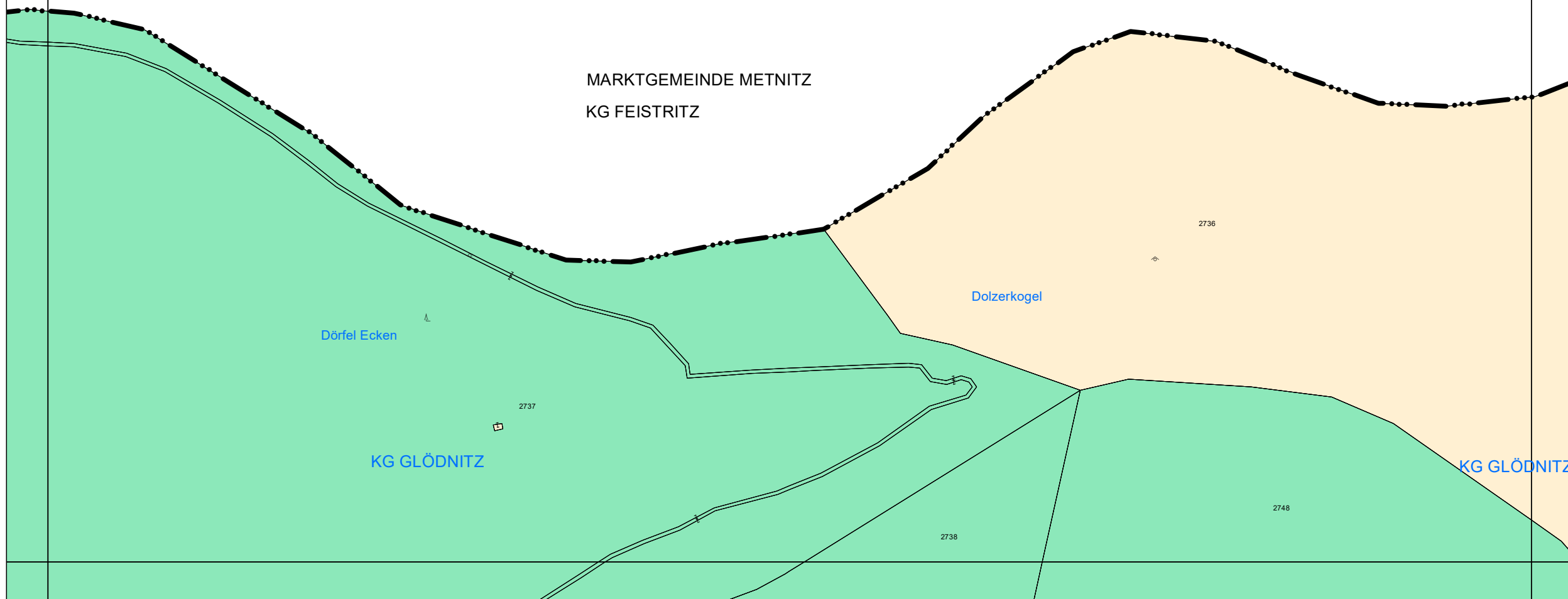
Flächenwidmungsplan



Gemeinde
Glödnitz

BLATTSCHNITTNUMMER

5121-78



Katasterstand: 01.04.2023
Quelle: BEV

Genehmigungsbescheid
Kärntner Landesregierung:
Datum: 28. August 2023
Zahl: 15-Ro-38-1/1-2023

Beschluss des Gemeinderates:
15. Dezember 2022

RAUMPLANUNGSBÜRO
DI JOHANN KAUFMANN
RAUMPLANUNG - STADTDESIGN
A-9020 KLAGENFURT MIESSTALERSTRASSE 18

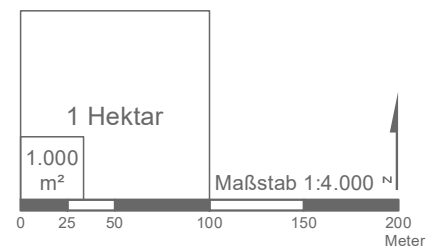
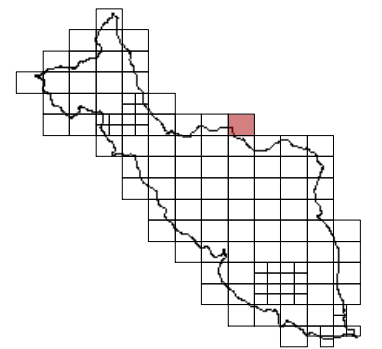
Flächenwidmungsplan



Gemeinde
Glödnitz

BLATTSCHNITTNUMMER

5121-79

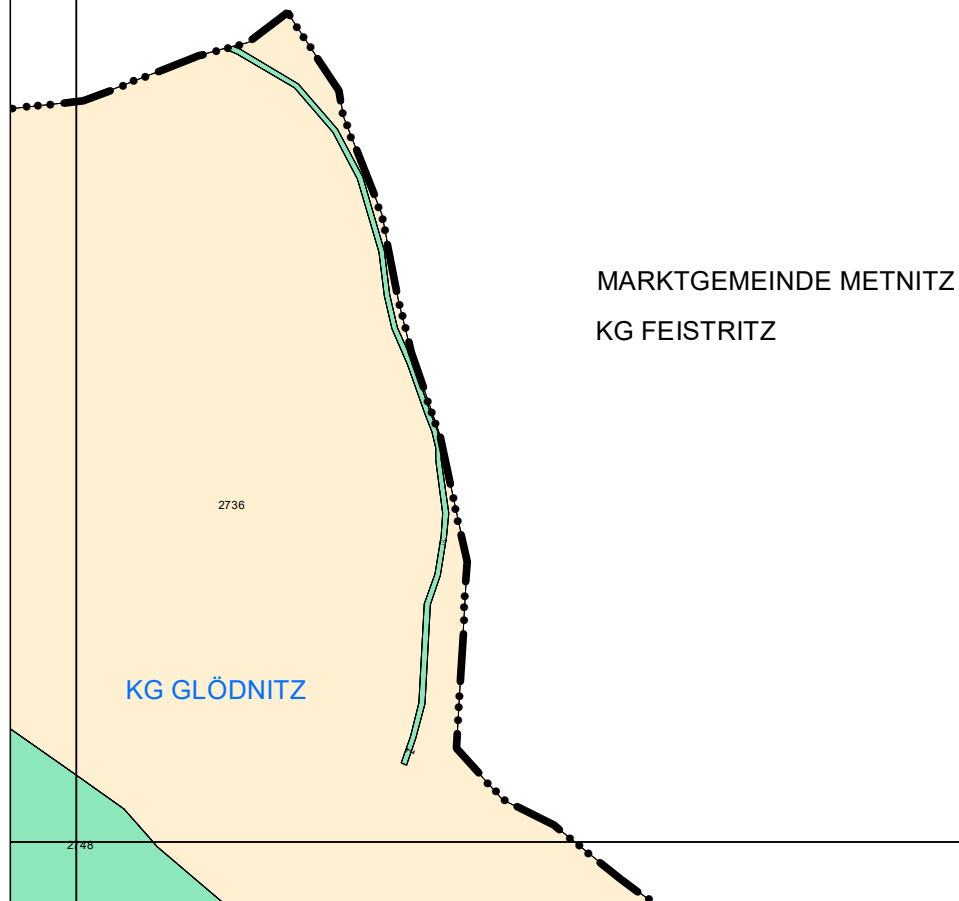


Katasterstand: 01.04.2023
Quelle: BEV

Genehmigungsbescheid
Kärntner Landesregierung:
Datum: 28. August 2023
Zahl: 15-Ro-38-1/1-2023

Beschluss des Gemeinderates:
15. Dezember 2022

RAUMPLANUNGSBÜRO
DI JOHANN KAUFMANN
RAUMPLANUNG - STADTDESIGN
A-9020 KLAGENFURT MIESSTALERSTRASSE 18



Flächenwidmungsplan



Gemeinde
Glödnitz

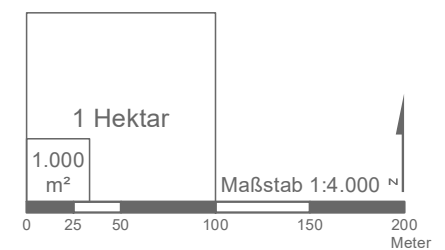
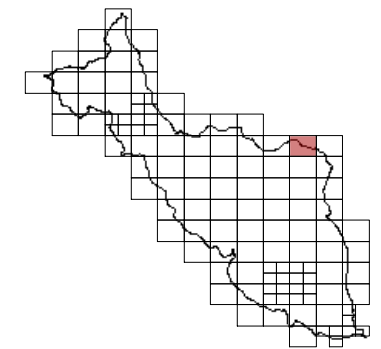
BLATTSCHNITTNUMMER

5220-01

MARKTGEMEINDE METNITZ
KG FEISTRITZ

Hemawand

KG GLÖDNITZ



Katasterstand: 01.04.2023
Quelle: BEV

Genehmigungsbescheid
Kärntner Landesregierung:
Datum: 28. August 2023
Zahl: 15-Ro-38-1/1-2023

Beschluss des Gemeinderates:
15. Dezember 2022

RAUMPLANUNGSBÜRO
DI JOHANN KAUFMANN
RAUMPLANUNG - STADTDESIGN
A-9020 KLAGENFURT MIESSTALERSTRASSE 18

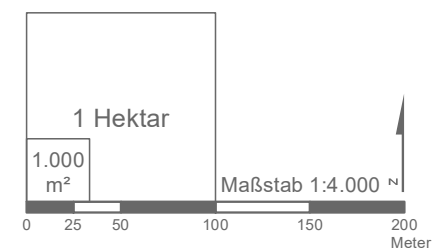
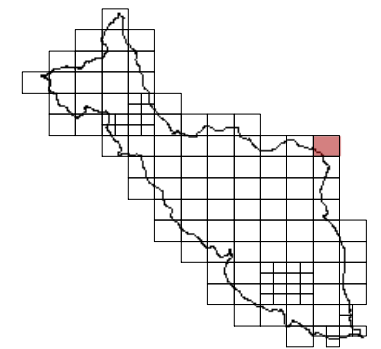
Flächenwidmungsplan



Gemeinde
Glödnitz

BLATTSCHNITTNUMMER

5220-02

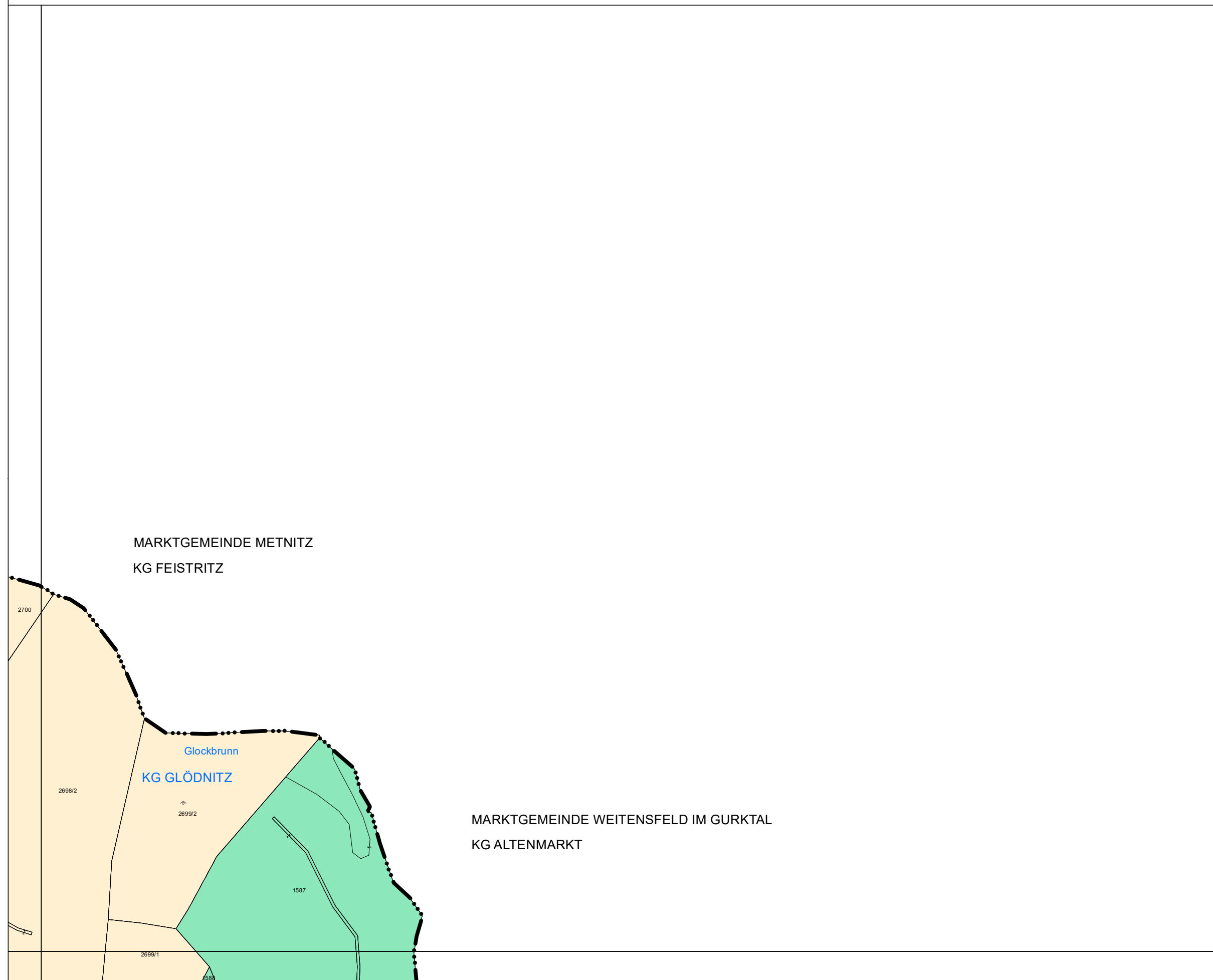


Katasterstand: 01.04.2023
Quelle: BEV

Genehmigungsbescheid
Kärntner Landesregierung:
Datum: 28. August 2023
Zahl: 15-Ro-38-1/1-2023

Beschluss des Gemeinderates:
15. Dezember 2022

RAUMPLANUNGSBÜRO
DI JOHANN KAUFMANN
RAUMPLANUNG - STADTDESIGN
A-9020 KLAGENFURT MIESSTALERSTRASSE 18



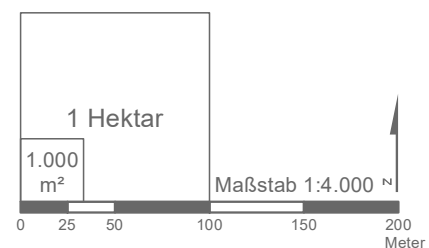
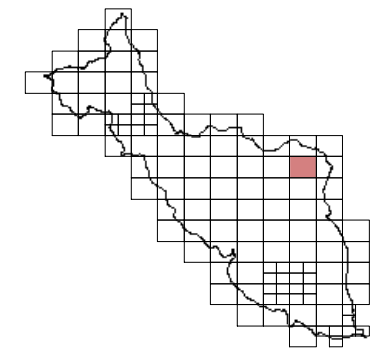
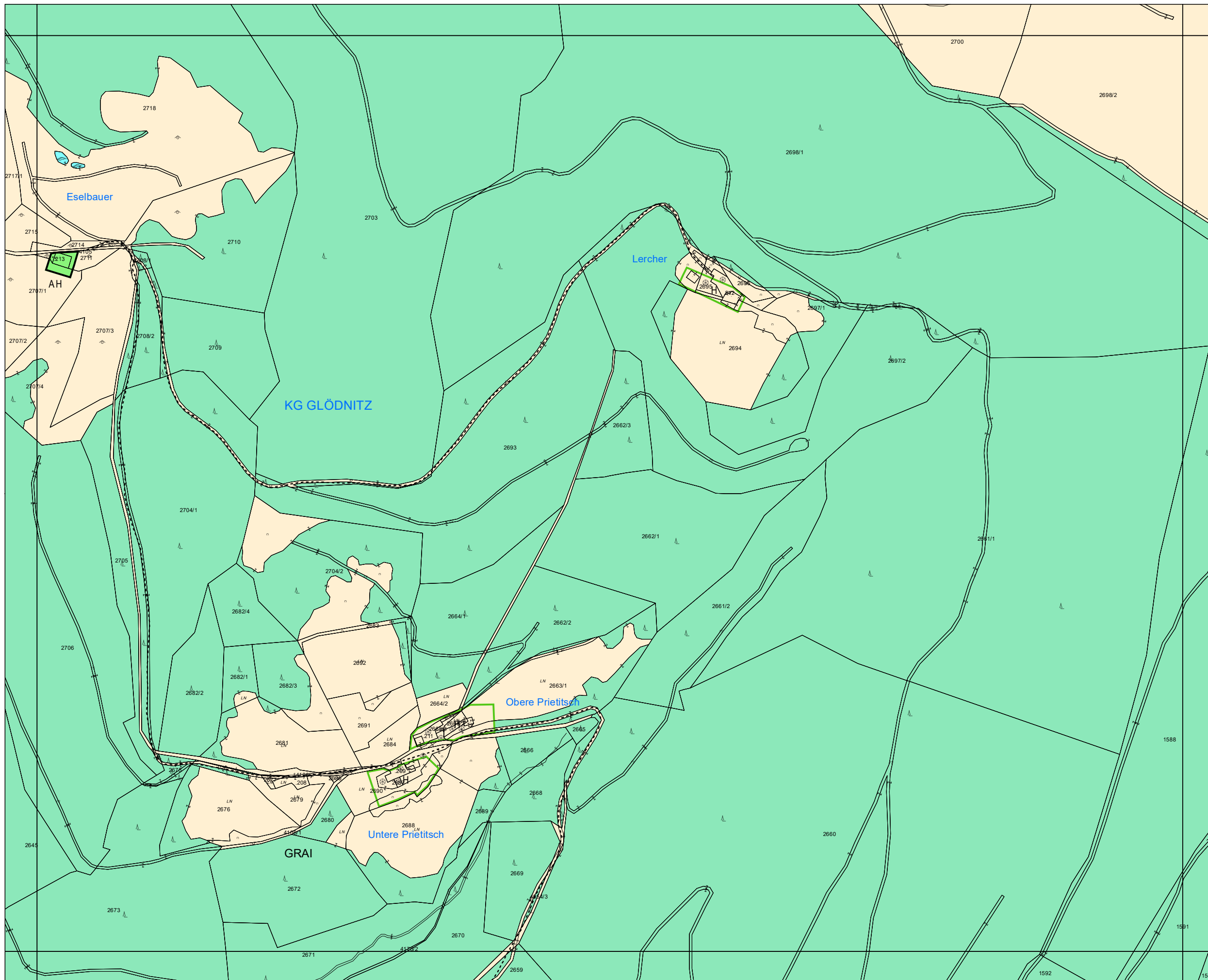
Flächenwidmungsplan



Gemeinde
Glödnitz

BLATTSCHNITTNUMMER

5220-09



Katasterstand: 01.04.2023
Quelle: BEV

Genehmigungsbescheid
Kärntner Landesregierung:
Datum: 28. August 2023
Zahl: 15-Ro-38-1/1-2023

Beschluss des Gemeinderates:
15. Dezember 2022

RAUMPLANUNGSBÜRO
DI JOHANN KAUFMANN
RAUMPLANUNG - STADTDESIGN
A-9020 KLAGENFURT MIESSTALERSTRASSE 18

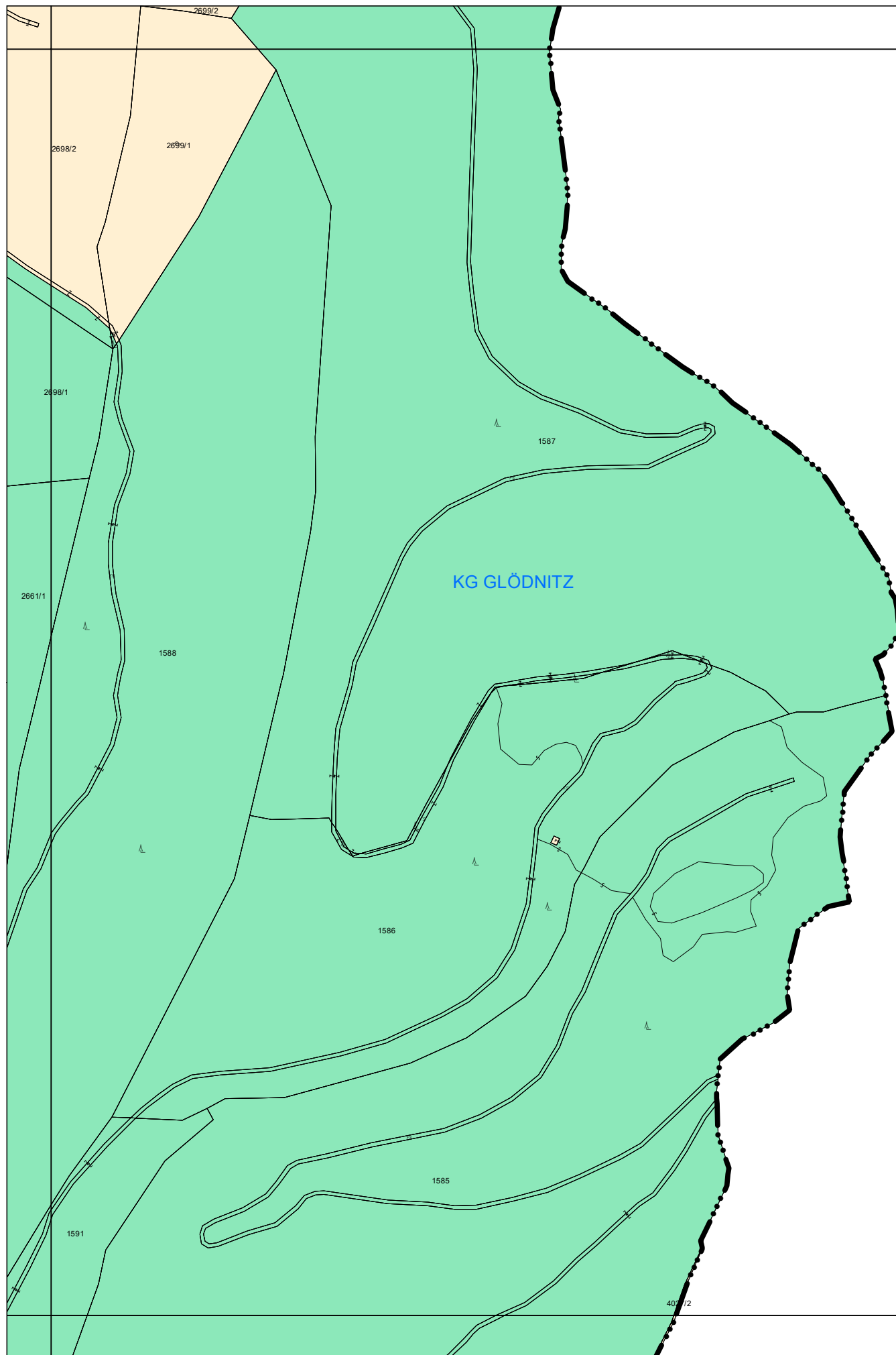
Flächenwidmungsplan



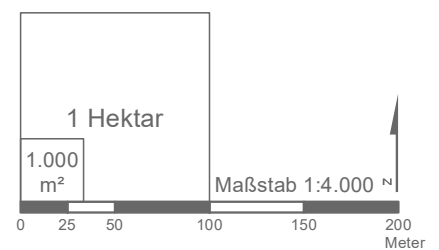
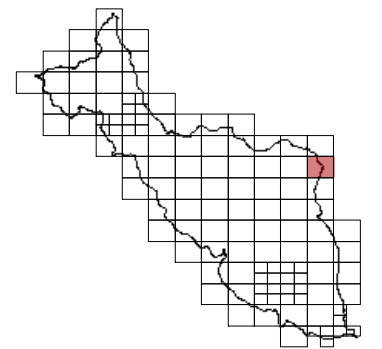
Gemeinde
Glödnitz

BLATTSCHNITTNUMMER

5220-10



MARKTGEMEINDE WEITENSFELD IM GURKTAL
KG ALTENMARKT



Katasterstand: 01.04.2023
Quelle: BEV

Genehmigungsbescheid
Kärntner Landesregierung:
Datum: 28. August 2023
Zahl: 15-Ro-38-1/1-2023

Beschluss des Gemeinderates:
15. Dezember 2022

RAUMPLANUNGSBÜRO
DI JOHANN KAUFMANN
RAUMPLANUNG - STADTDESIGN
A-9020 KLAGENFURT MIESSTALERSTRASSE 18

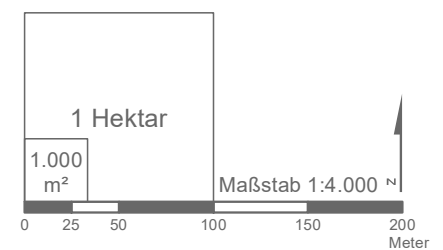
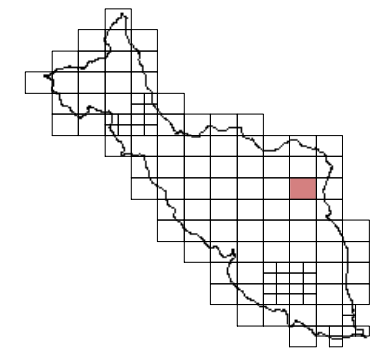
Flächenwidmungsplan



Gemeinde
Glödnitz

BLATTSCHNITTNUMMER

5220-17

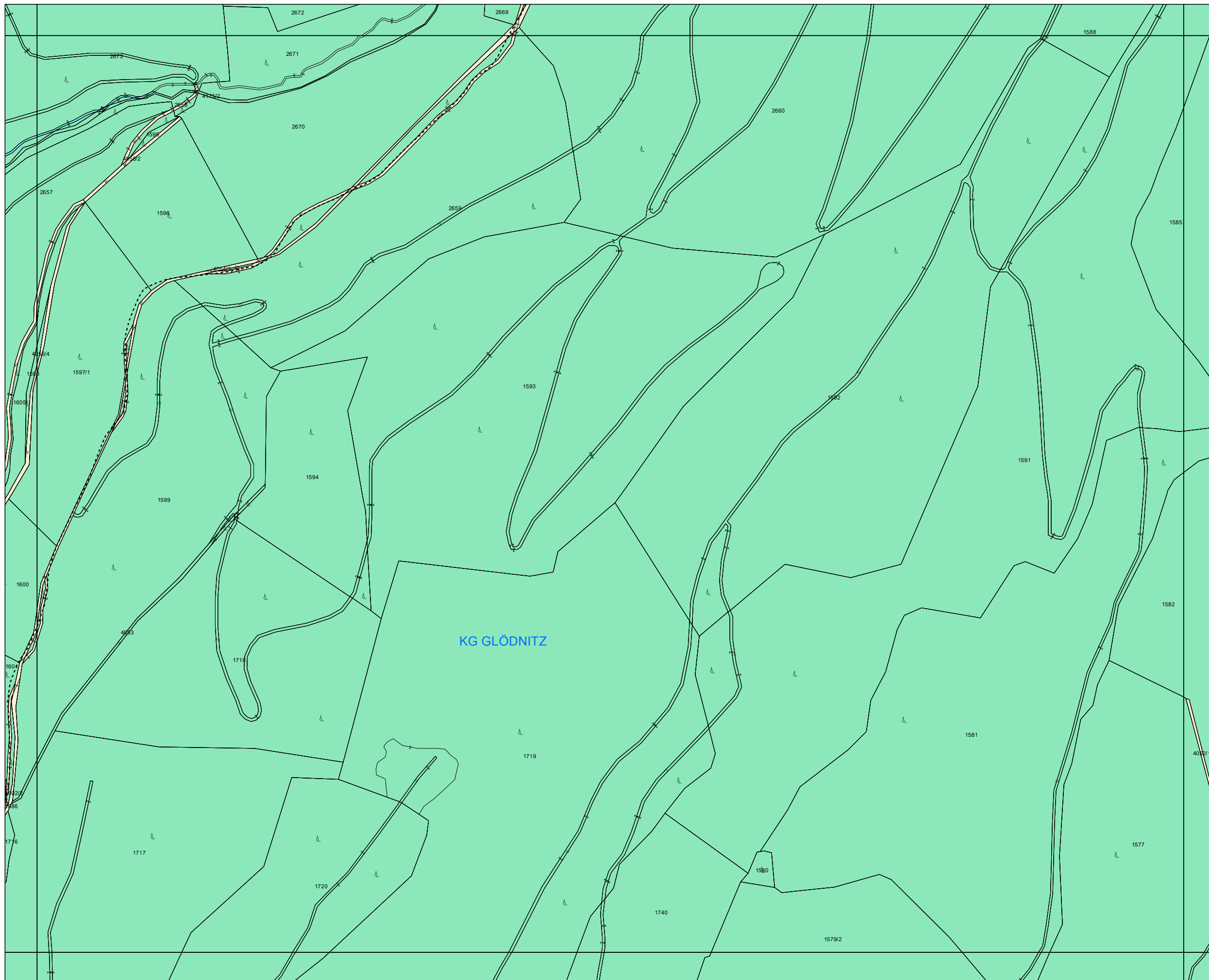


Katasterstand: 01.04.2023
Quelle: BEV

Genehmigungsbescheid
Kärntner Landesregierung:
Datum: 28. August 2023
Zahl: 15-Ro-38-1/1-2023

Beschluss des Gemeinderates:
15. Dezember 2022

RAUMPLANUNGSBÜRO
DI JOHANN KAUFMANN
RAUMPLANUNG - STADTDESIGN
A-9020 KLAGENFURT MIESSTALERSTRASSE 18



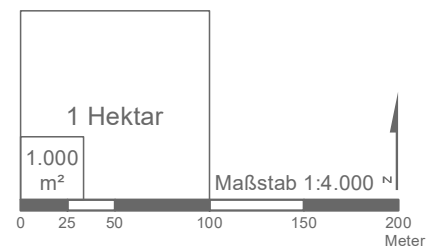
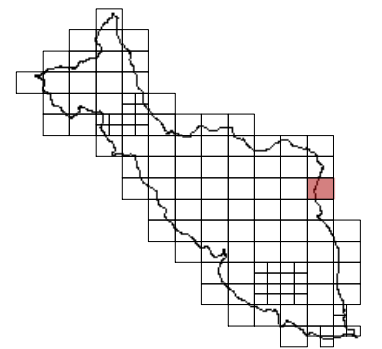
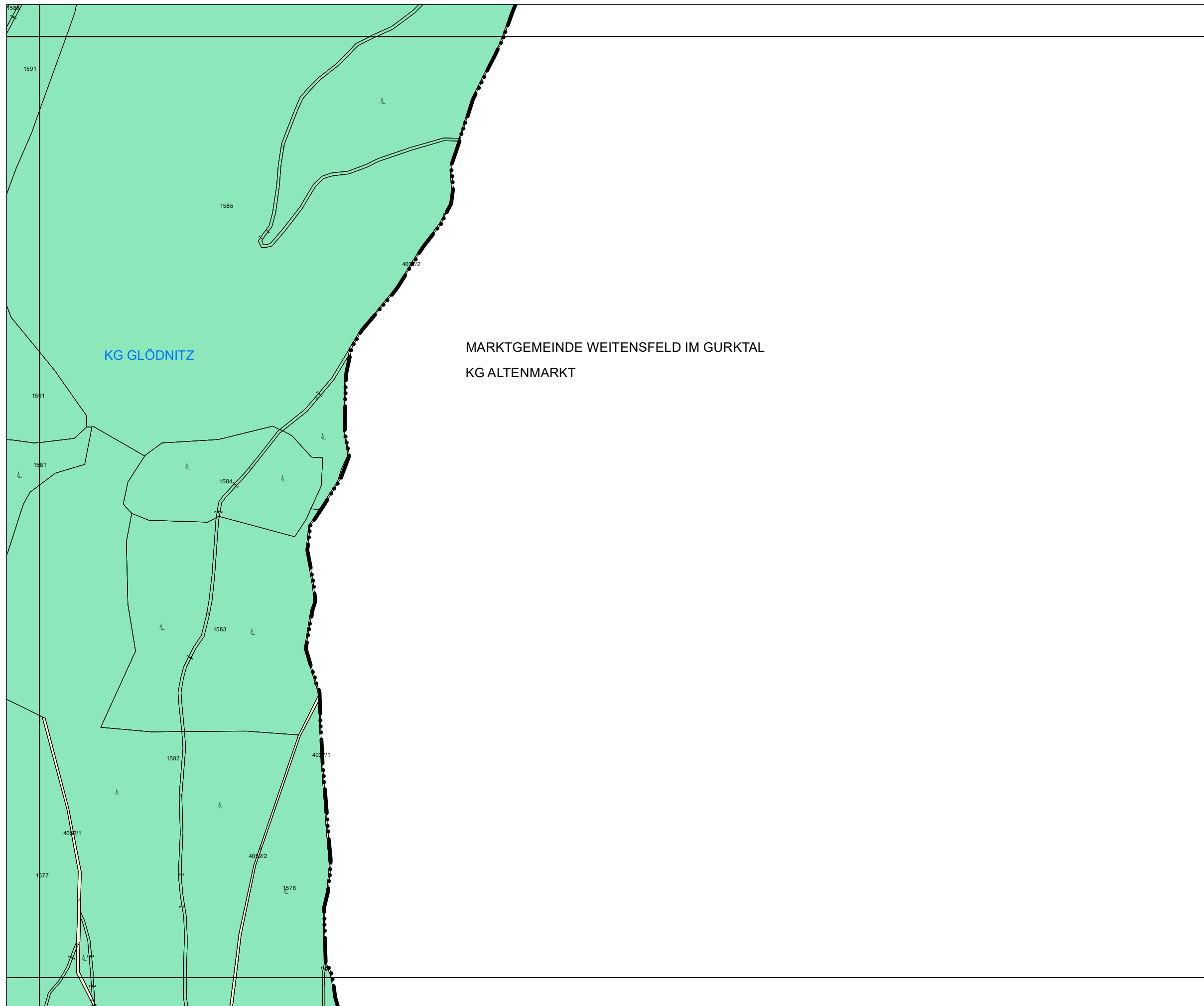
Flächenwidmungsplan



Gemeinde
Glödnitz

BLATTSCHNITTNUMMER

5220-18



Katasterstand: 01.04.2023
Quelle: BEV

Genehmigungsbescheid
Kärntner Landesregierung:
Datum: 28. August 2023
Zahl: 15-Ro-38-1/1-2023

Beschluss des Gemeinderates:
15. Dezember 2022

RAUMPLANUNGSBÜRO
DI JOHANN KAUFMANN
RAUMPLANUNG - STADTDESIGN
A-9020 KLAGENFURT MIESSTALERSTRASSE 18

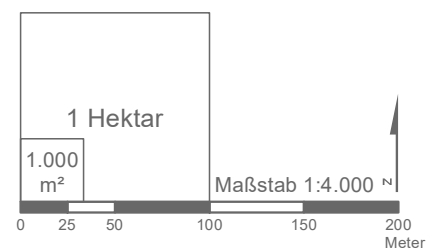
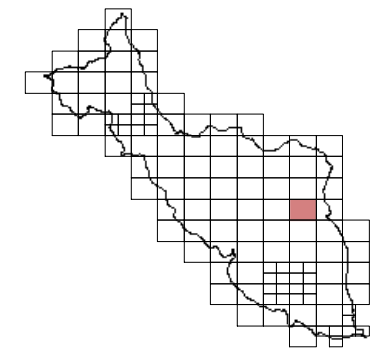
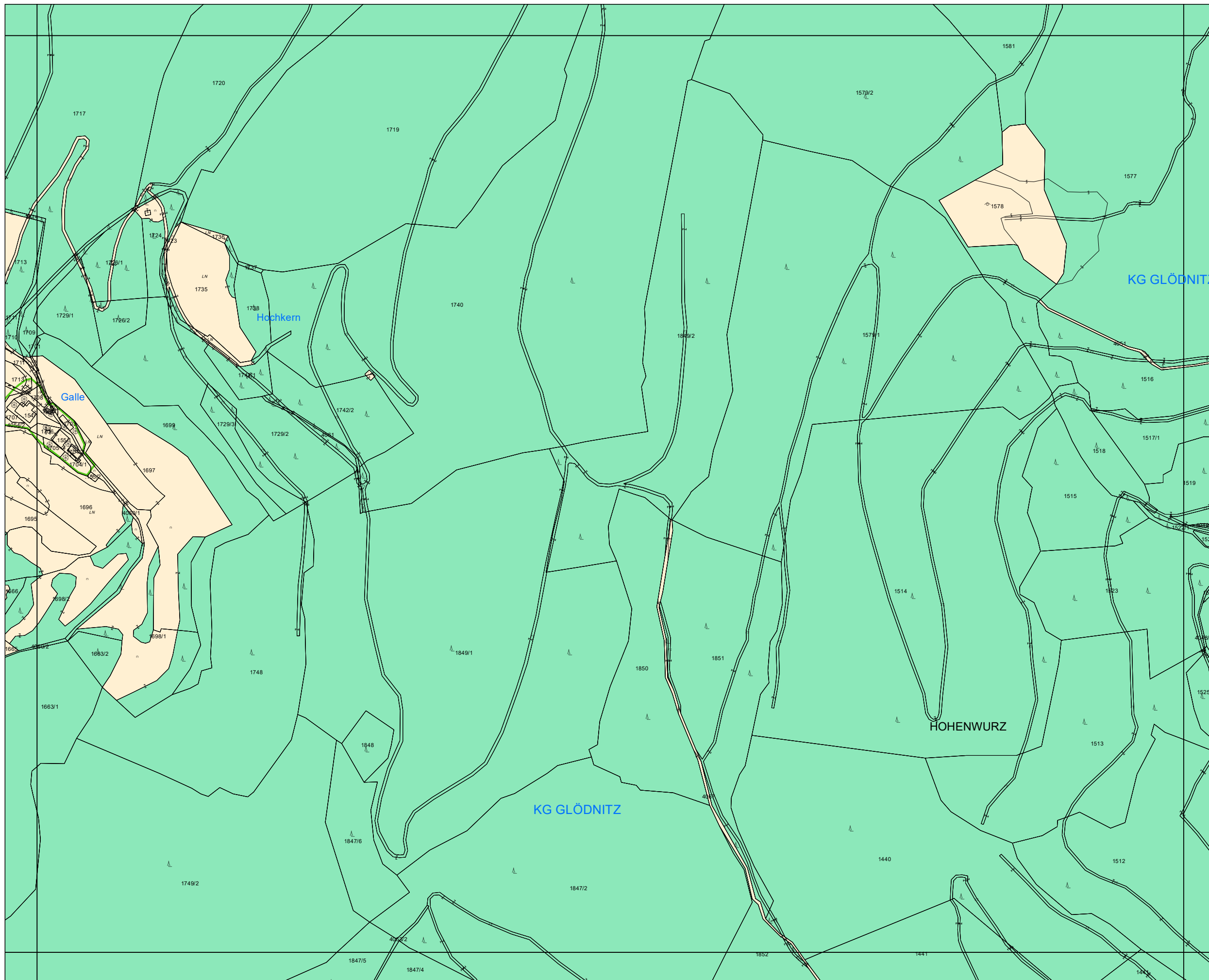
Flächenwidmungsplan



Gemeinde
Glödnitz

BLATTSCHNITTNUMMER

5220-25



Katasterstand: 01.04.2023
Quelle: BEV

Genehmigungsbescheid
Kärntner Landesregierung:
Datum: 28. August 2023
Zahl: 15-Ro-38-1/1-2023

Beschluss des Gemeinderates:
15. Dezember 2022

RAUMPLANUNGSBÜRO
DI JOHANN KAUFMANN
RAUMPLANUNG - STADTDESIGN
A-9020 KLAGENFURT MIESSTALERSTRASSE 18

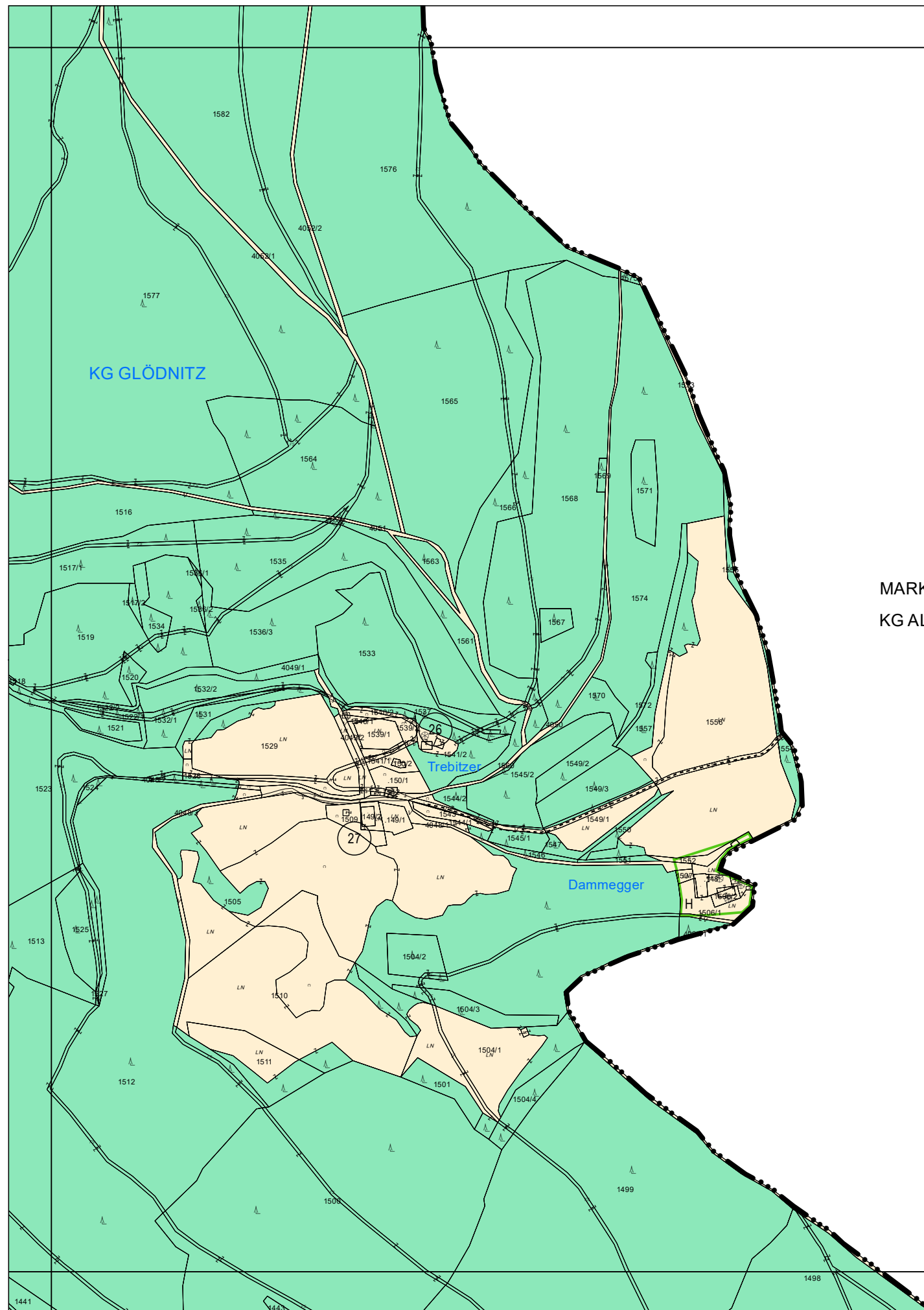
Flächenwidmungsplan



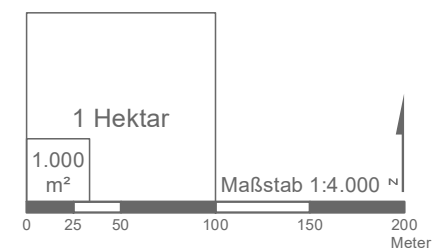
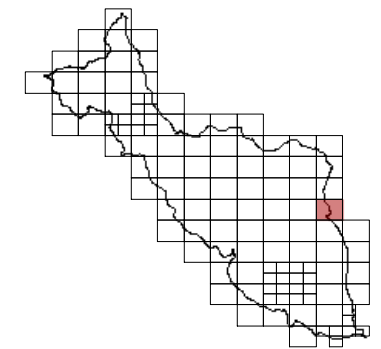
Gemeinde
Glödnitz

BLATTSCHNITTNUMMER

5220-26



MARKTGEMEINDE WEITENSFELD IM GURKTAL
KG ALTENMARKT



Katasterstand: 01.04.2023
Quelle: BEV

Genehmigungsbescheid
Kärntner Landesregierung:
Datum: 28. August 2023
Zahl: 15-Ro-38-1/1-2023

Beschluss des Gemeinderates:
15. Dezember 2022

RAUMPLANUNGSBÜRO
DI JOHANN KAUFMANN
RAUMPLANUNG - STADTDESIGN
A-9020 KLAGENFURT MIESSTALERSTRASSE 18

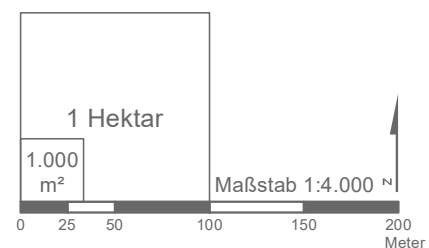
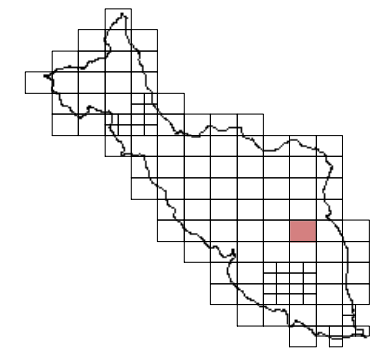
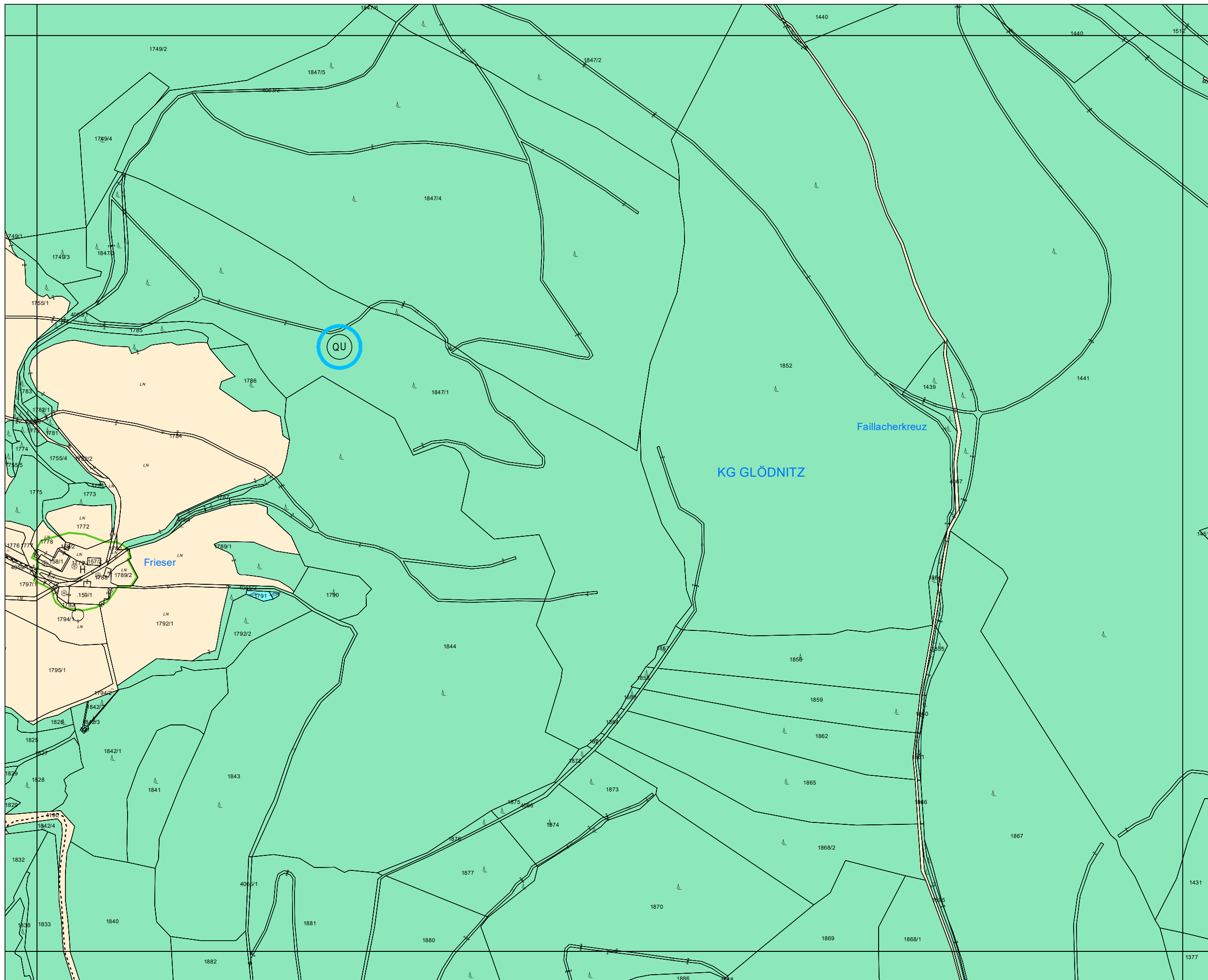
Flächenwidmungsplan



Gemeinde
Glödnitz

BLATTSCHNITTNUMMER

5220-33



Katasterstand: 01.04.2023
Quelle: BEV

Genehmigungsbescheid
Kärntner Landesregierung:
Datum: 28. August 2023
Zahl: 15-Ro-38-1/1-2023

Beschluss des Gemeinderates:
15. Dezember 2022

RAUMPLANUNGSBÜRO
DI JOHANN KAUFMANN
RAUMPLANUNG - STADTDESIGN
A-9020 KLAGENFURT MIESSTALERSTRASSE 18

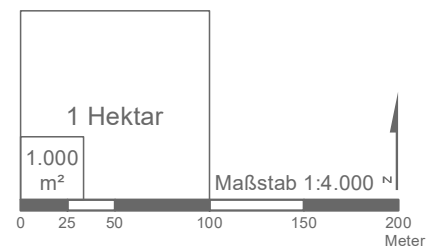
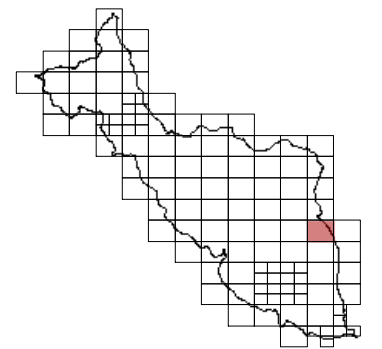
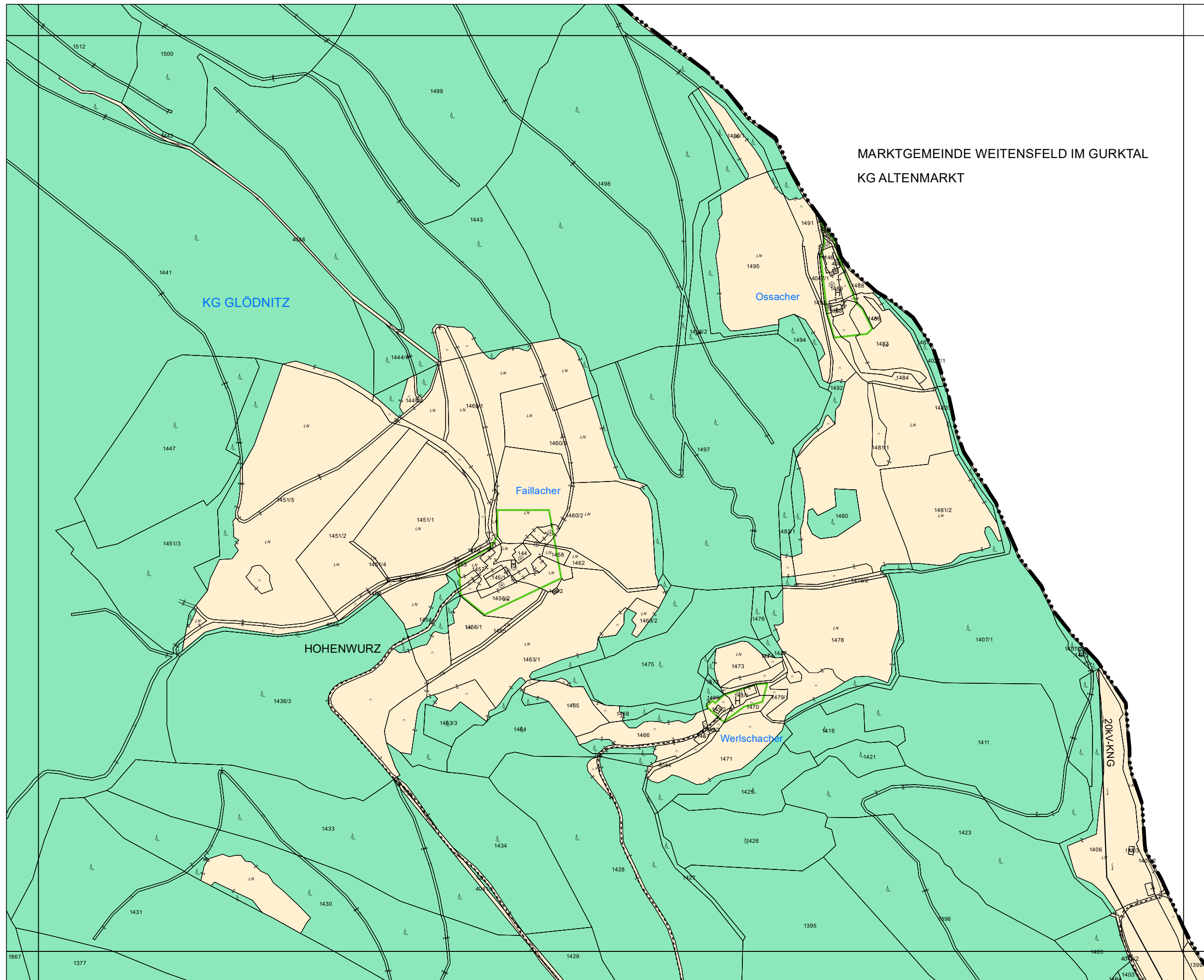
Flächenwidmungsplan



Gemeinde
Glödnitz

BLATTSCHNITTNUMMER

5220-34



Katasterstand: 01.04.2023
Quelle: BEV

Genehmigungsbescheid
Kärntner Landesregierung:
Datum: 28. August 2023
Zahl: 15-Ro-38-1/1-2023

Beschluss des Gemeinderates:
15. Dezember 2022

RAUMPLANUNGSBÜRO
DI JOHANN KAUFMANN
RAUMPLANUNG - STADTDESIGN
A-9020 KLAGENFURT MIESSTALERSTRASSE 18

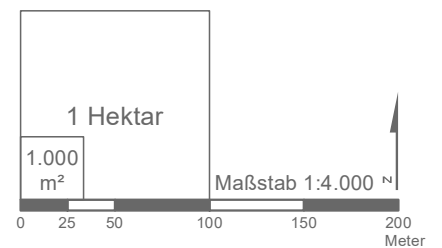
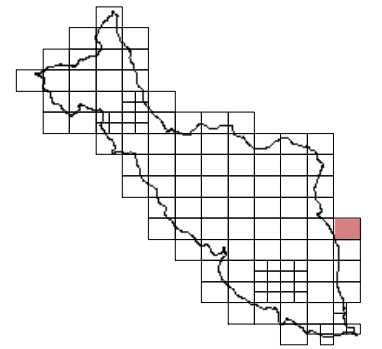
Flächenwidmungsplan



Gemeinde
Glödnitz

BLATTSCHNITTNUMMER

5220-35



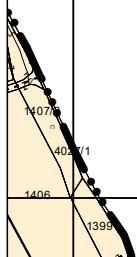
Katasterstand: 01.04.2023
Quelle: BEV

Genehmigungsbescheid
Kärntner Landesregierung:
Datum: 28. August 2023
Zahl: 15-Ro-38-1/1-2023

Beschluss des Gemeinderates:
15. Dezember 2022

RAUMPLANUNGSBÜRO
DI JOHANN KAUFMANN
RAUMPLANUNG - STADTDESIGN
A-9020 KLAGENFURT MIESSTALERSTRASSE 18

MARKTGEMEINDE WEITENSFELD IM GURKTAL
KG ALTENMARKT



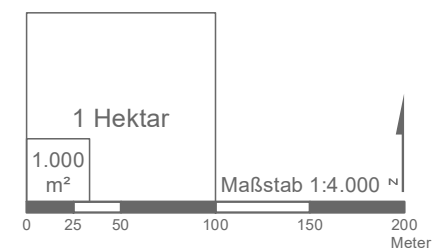
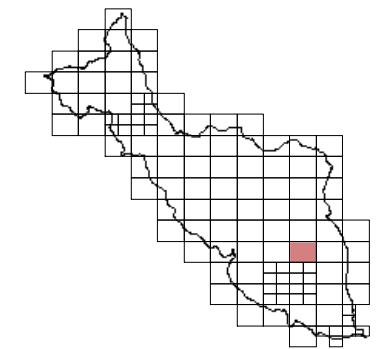
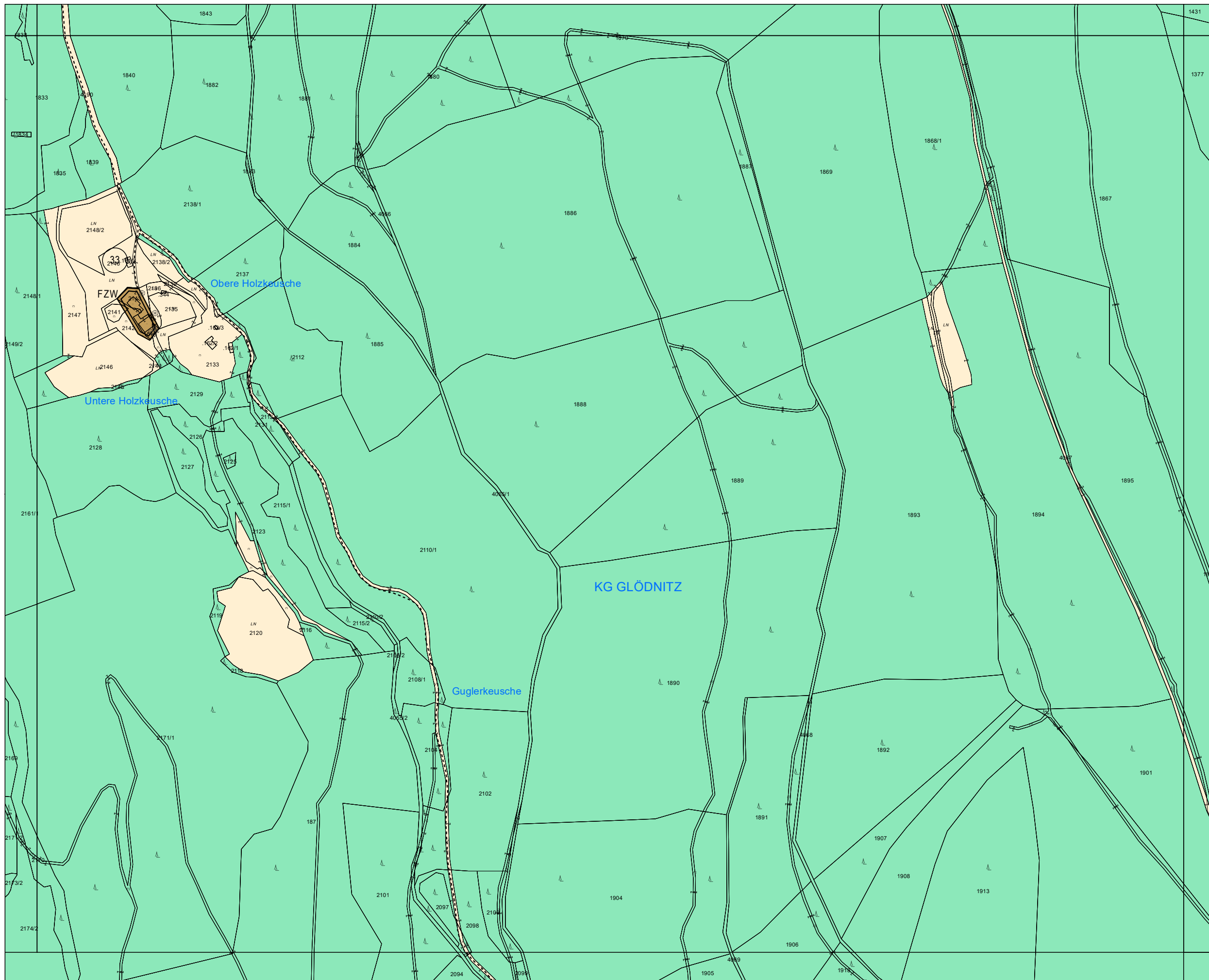
Flächenwidmungsplan



Gemeinde
Glödnitz

BLATTSCHNITTNUMMER

5220-41



Katasterstand: 01.04.2023
Quelle: BEV

Genehmigungsbescheid
Kärntner Landesregierung:
Datum: 28. August 2023
Zahl: 15-Ro-38-1/1-2023

Beschluss des Gemeinderates:
15. Dezember 2022

RAUMPLANUNGSBÜRO
DI JOHANN KAUFMANN
RAUMPLANUNG - STADTDESIGN
A-9020 KLAGENFURT MIESSTALERSTRASSE 18

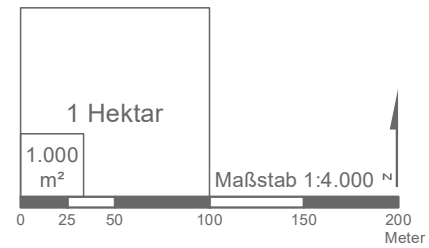
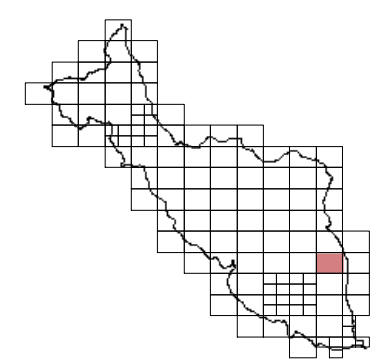
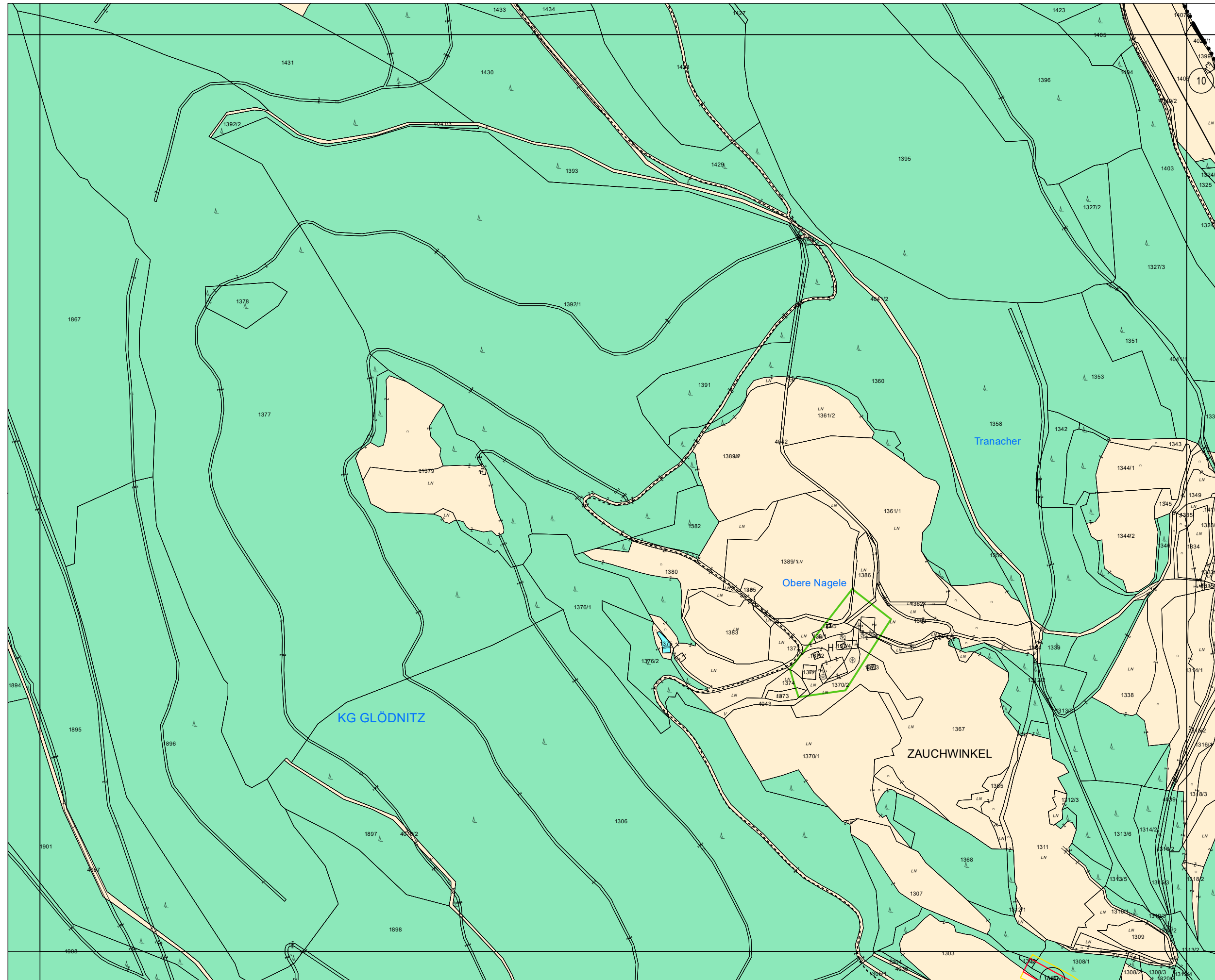
Flächenwidmungsplan



Gemeinde
Glödnitz

BLATTSCHNITTNUMMER

5220-42



Katasterstand: 01.04.2023
Quelle: BEV

Genehmigungsbescheid
Kärntner Landesregierung:
Datum: 28. August 2023
Zahl: 15-Ro-38-1/1-2023

Beschluss des Gemeinderates:
15. Dezember 2022

RAUMPLANUNGSBÜRO
DI JOHANN KAUFMANN
RAUMPLANUNG - STADTDESIGN
A-9020 KLAGENFURT MIESSTALERSTRASSE 18

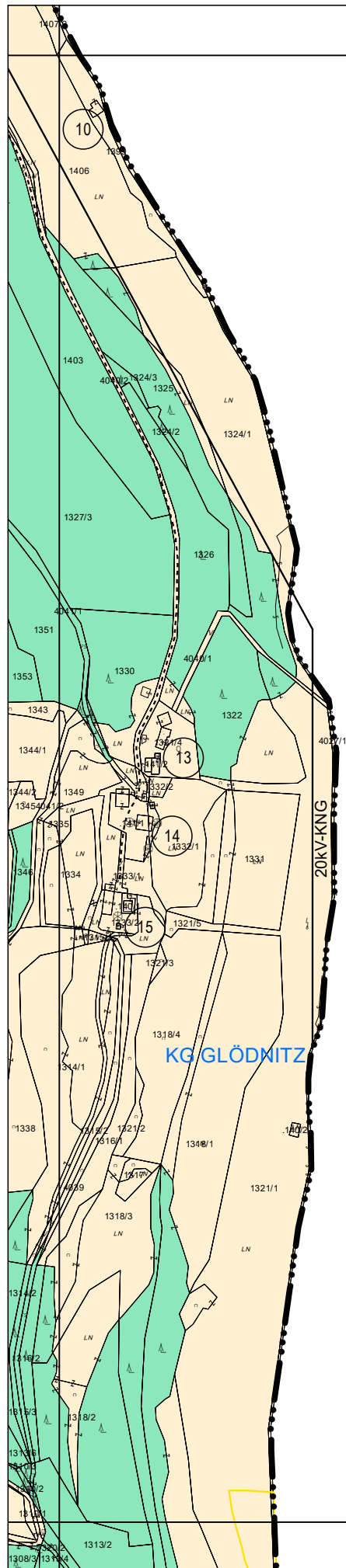
Flächenwidmungsplan



Gemeinde
Glödnitz

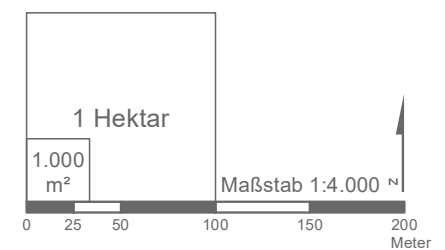
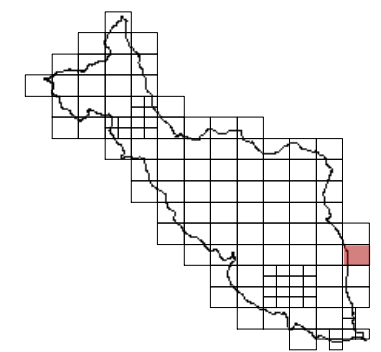
BLATTSCHNITTNUMMER

5220-43



MARKTGEMEINDE WEITENSFELD IM GURKTAL
KG ALTENMARKT

KG GLÖDNITZ



Katasterstand: 01.04.2023
Quelle: BEV

Genehmigungsbescheid
Kärntner Landesregierung:
Datum: 28. August 2023
Zahl: 15-Ro-38-1/1-2023

Beschluss des Gemeinderates:
15. Dezember 2022

RAUMPLANUNGSBÜRO
DI JOHANN KAUFMANN
RAUMPLANUNG - STADTDESIGN
A-9020 KLAGENFURT MIESSTALERSTRASSE 18

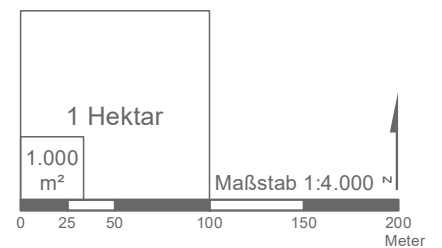
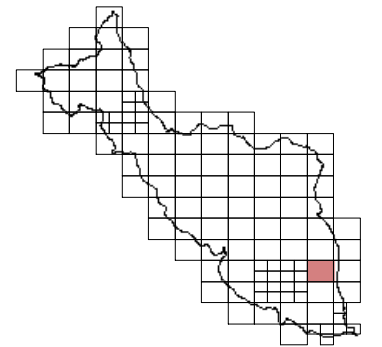
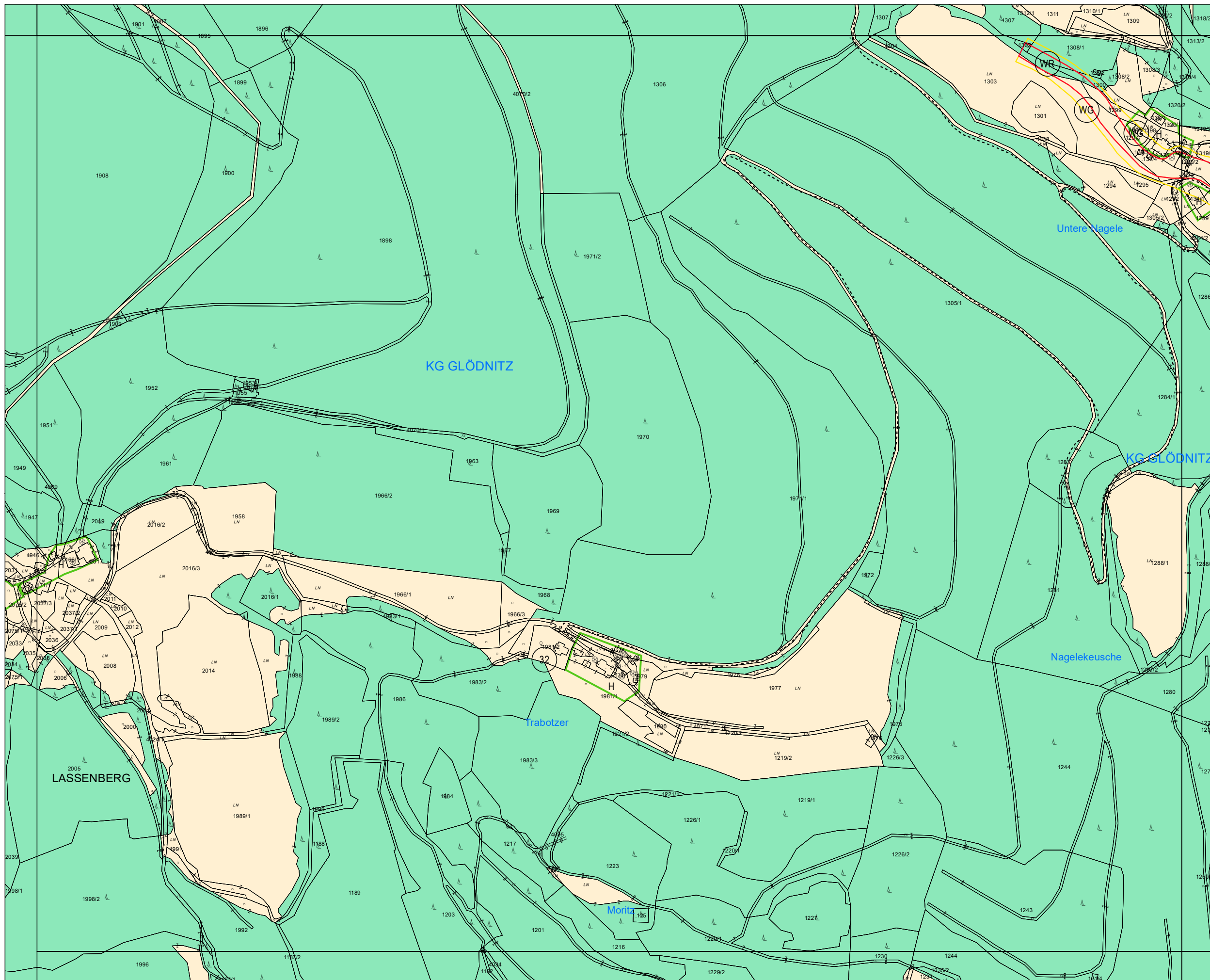
Flächenwidmungsplan



Gemeinde
Glödnitz

BLATTSCHNITTNUMMER

5220-50



Katasterstand: 01.04.2023
Quelle: BEV

Genehmigungsbescheid
Kärntner Landesregierung:
Datum: 28. August 2023
Zahl: 15-Ro-38-1/1-2023

Beschluss des Gemeinderates:
15. Dezember 2022

RAUMPLANUNGSBÜRO
DI JOHANN KAUFMANN
RAUMPLANUNG - STADTDESIGN
A-9020 KLAGENFURT MIESSTALERSTRASSE 18

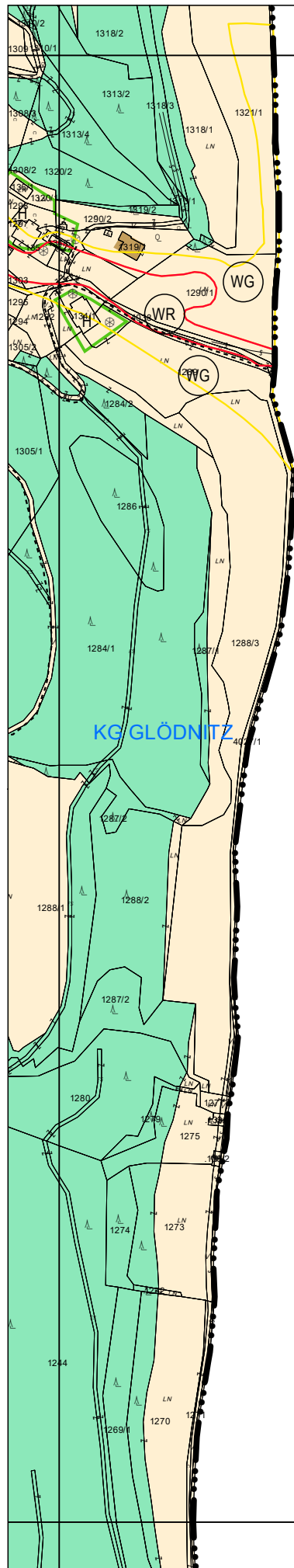
Flächenwidmungsplan



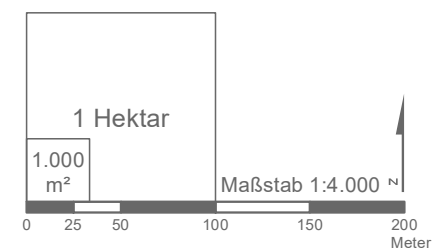
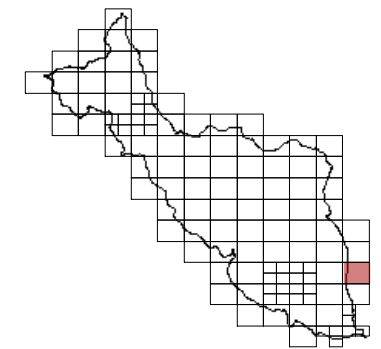
Gemeinde
Glödnitz

BLATTSCHNITTNUMMER

5220-51



MARKTGEMEINDE WEITENSFELD IM GURKTAL
KG ALTENMARKT



Katasterstand: 01.04.2023
Quelle: BEV

Genehmigungsbescheid
Kärntner Landesregierung:
Datum: 28. August 2023
Zahl: 15-Ro-38-1/1-2023

Beschluss des Gemeinderates:
15. Dezember 2022

RAUMPLANUNGSBÜRO
DI JOHANN KAUFMANN
RAUMPLANUNG - STADTDESIGN
A-9020 KLAGENFURT MIESSTALERSTRASSE 18

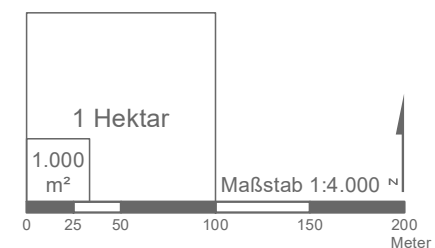
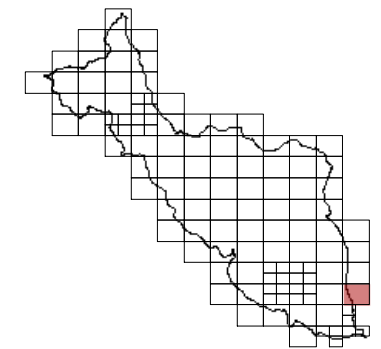
Flächenwidmungsplan



Gemeinde
Glödnitz

BLATTSCHNITTNUMMER

5220-59

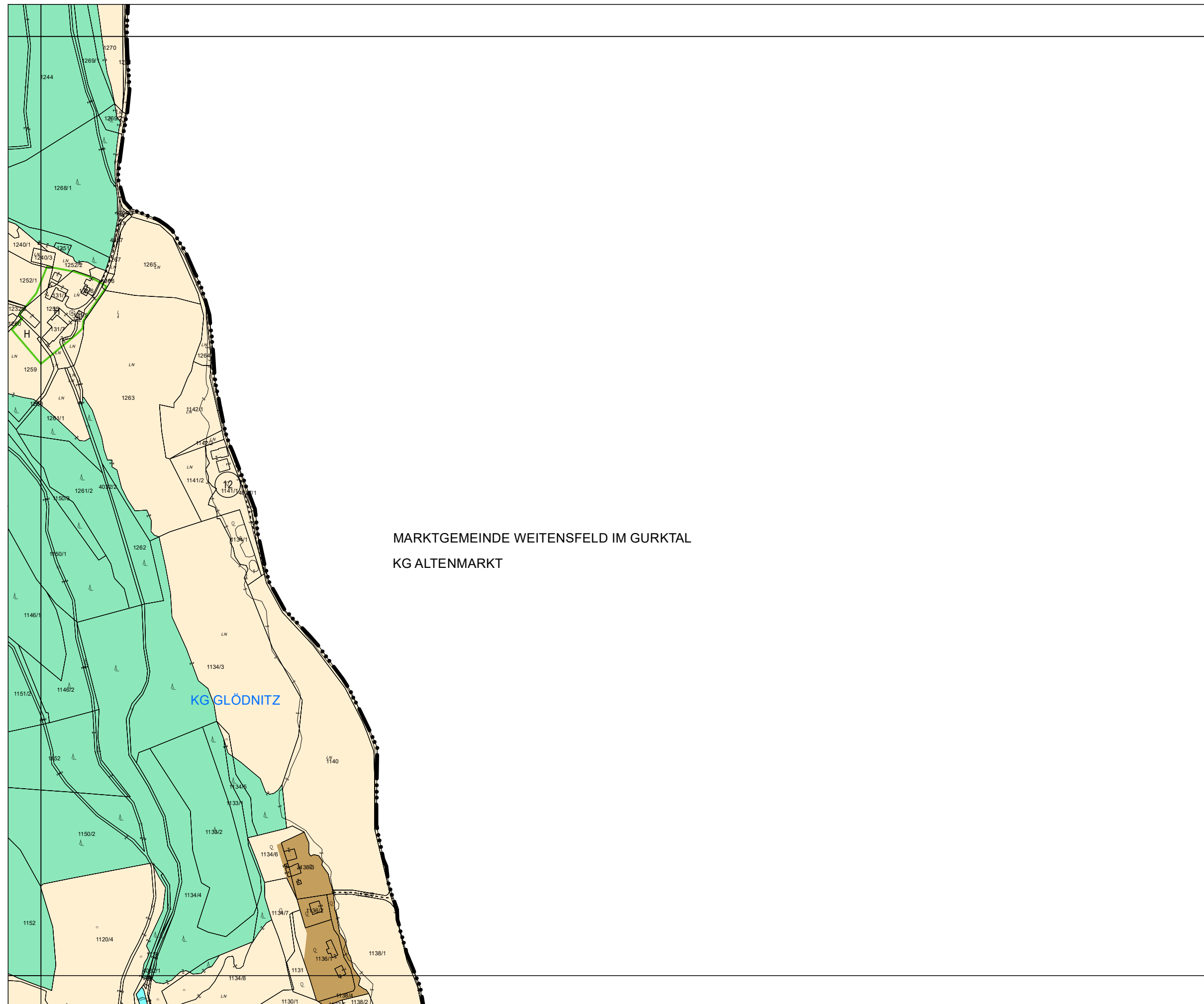


Katasterstand: 01.04.2023
Quelle: BEV

Genehmigungsbescheid
Kärntner Landesregierung:
Datum: 28. August 2023
Zahl: 15-Ro-38-1/1-2023

Beschluss des Gemeinderates:
15. Dezember 2022

RAUMPLANUNGSBÜRO
DI JOHANN KAUFMANN
RAUMPLANUNG - STADTDESIGN
A-9020 KLAGENFURT MIESSTALERSTRASSE 18



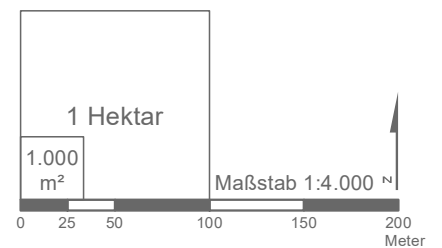
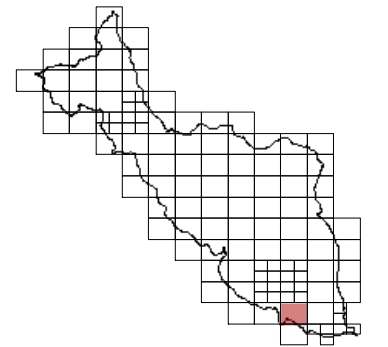
Flächenwidmungsplan



Gemeinde
Glödnitz

BLATTSCHNITTNUMMER

5220-65

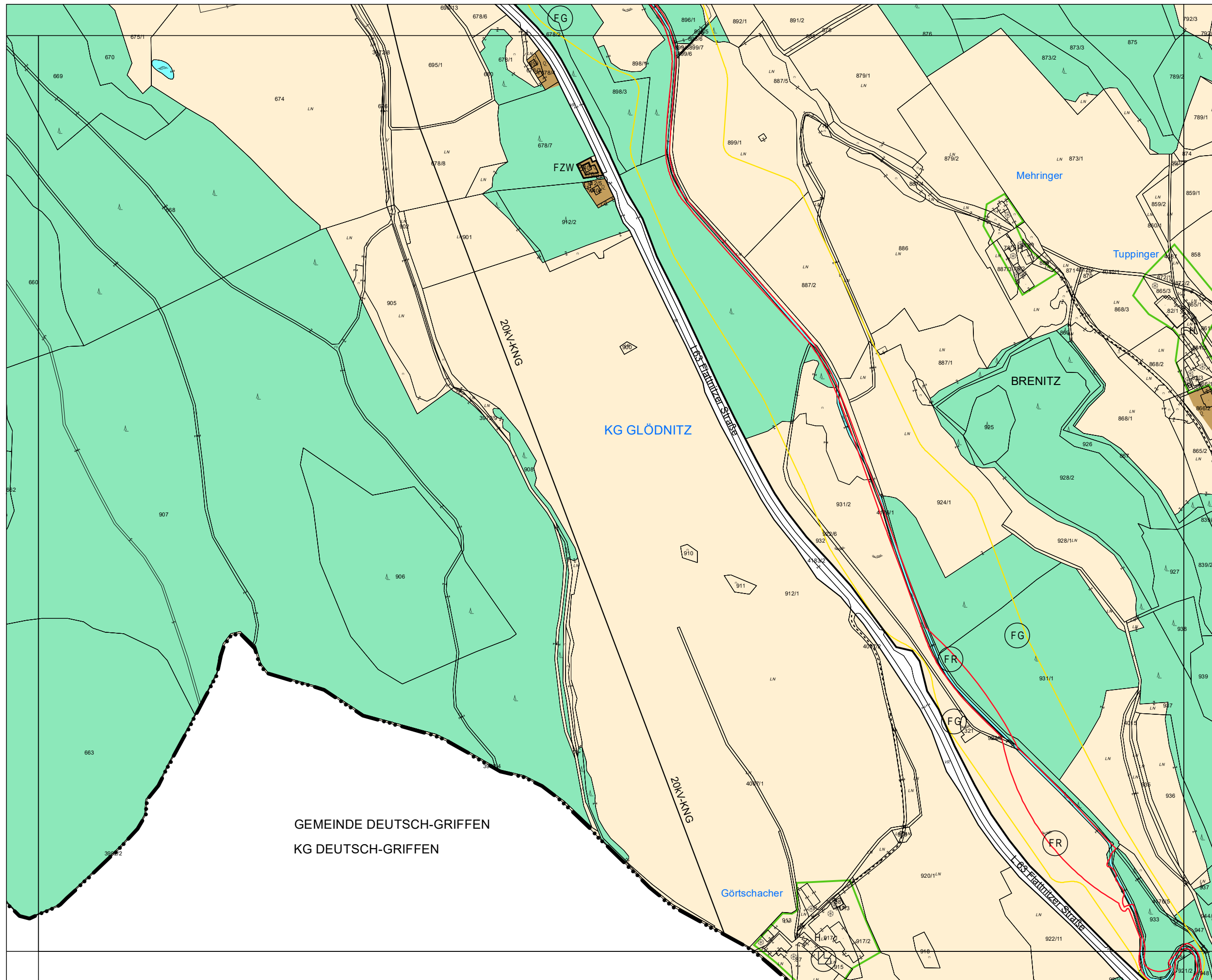


Katasterstand: 01.04.2023
Quelle: BEV

Genehmigungsbescheid
Kärntner Landesregierung:
Datum: 28. August 2023
Zahl: 15-Ro-38-1/1-2023

Beschluss des Gemeinderates:
15. Dezember 2022

RAUMPLANUNGSBÜRO
DI JOHANN KAUFMANN
RAUMPLANUNG - STADTDESIGN
A-9020 KLAGENFURT MIESSTALERSTRASSE 18



GEMEINDE DEUTSCH-GRIFFEN
KG DEUTSCH-GRIFFEN

KG GLÖDNITZ

Görtschacher

Flächenwidmungsplan



Gemeinde
Glödnitz

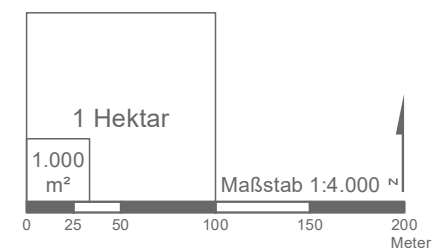
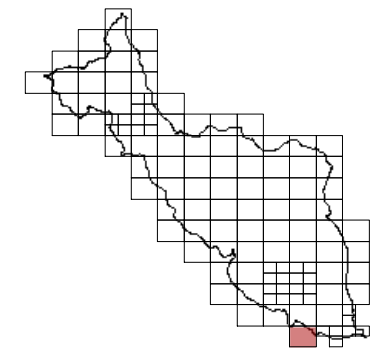
BLATTSCHNITTNUMMER

5220-73

GEMEINDE DEUTSCH-GRIFFEN
KG DEUTSCH-GRIFFEN

KG GLÖDNITZ

GEMEINDE ALBECK
KG ALBECK



Katasterstand: 01.04.2023
Quelle: BEV

Genehmigungsbescheid
Kärntner Landesregierung:
Datum: 28. August 2023
Zahl: 15-Ro-38-1/1-2023

Beschluss des Gemeinderates:
15. Dezember 2022

RAUMPLANUNGSBÜRO
DI JOHANN KAUFMANN
RAUMPLANUNG - STADTDESIGN
A-9020 KLAGENFURT MIESSTALERSTRASSE 18

