



Marktgemeinde
Gurk

Europastraße 8, 9524 Villach
Telefon: 04242 23323
E-Mail: office@l-w-k.at
www.l-w-k.at



Art des Planes: Lageplan zum Umwidmungsantrag

VPG-Nummer: 1/2022

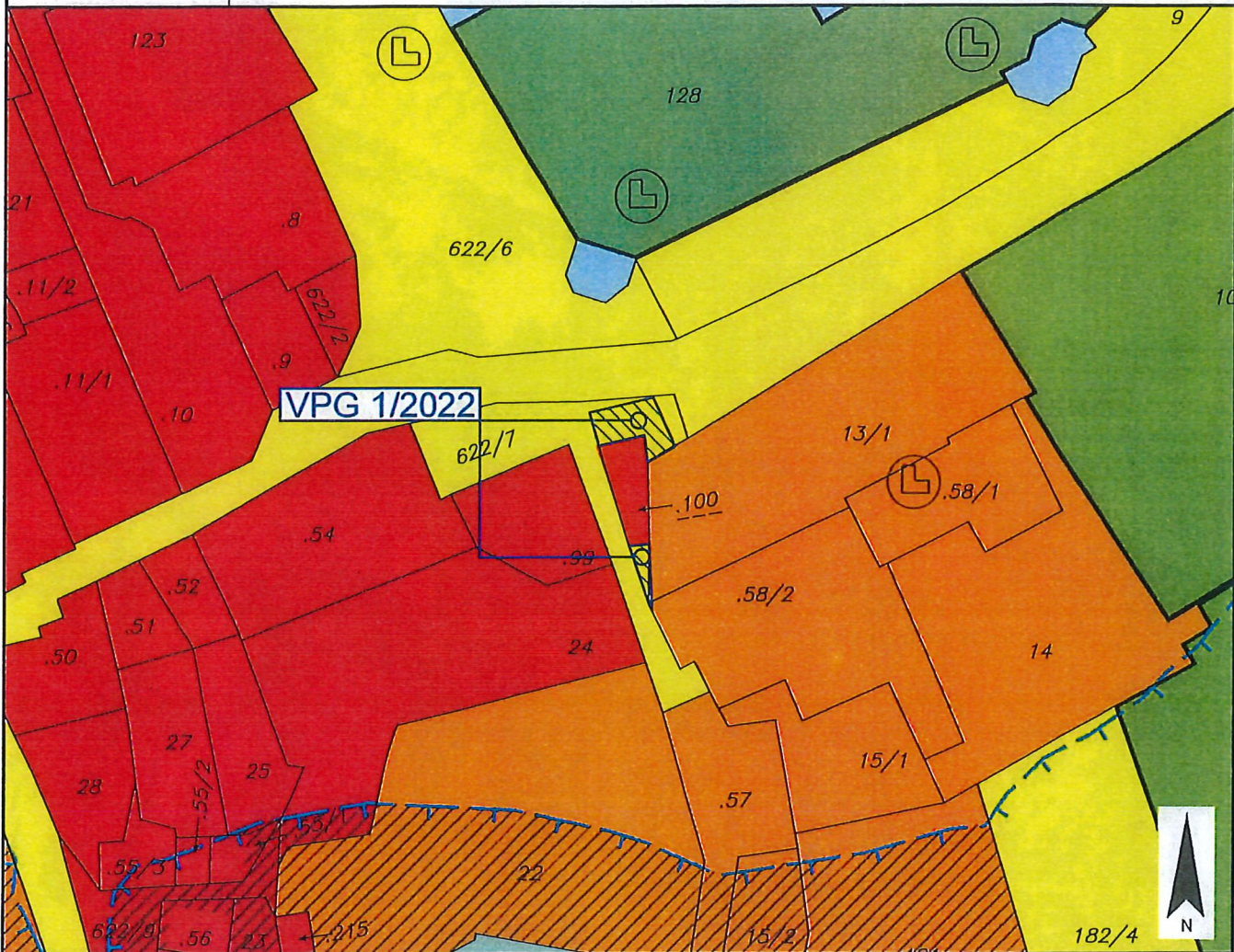
Ergänzende
Informationen:

Grundstück Nr.: Teilfläche .100 (ca. 81 m²)

Katastralgemeinde: Gurk (74406)

Maßstab: 1:1.000

Stand: 28.10.2022



Widmungsänderung von: Verkehrsflächen - allgemeine Verkehrsfläche

Widmungsänderung in: Bauland - Geschäftsgebiet

Kundmachung: vom 30.1.2023 bis 28.2.2023

Flächenausmaß beschlossen: ca. 81 m²

Genehmigungsvermerk:

Gemeinderatsbeschluss in der
Sitzung vom: 30.3.2023
Zahl: 610-0/2023



Marktgemeinde
Gurk

Europastraße 8, 9524 Villach
Telefon: 04242 23323
E-Mail: office@l-w-k.at
www.l-w-k.at



Art des Planes: Lageplan zum Umwidmungsantrag

VPG-Nummer: 2/2022

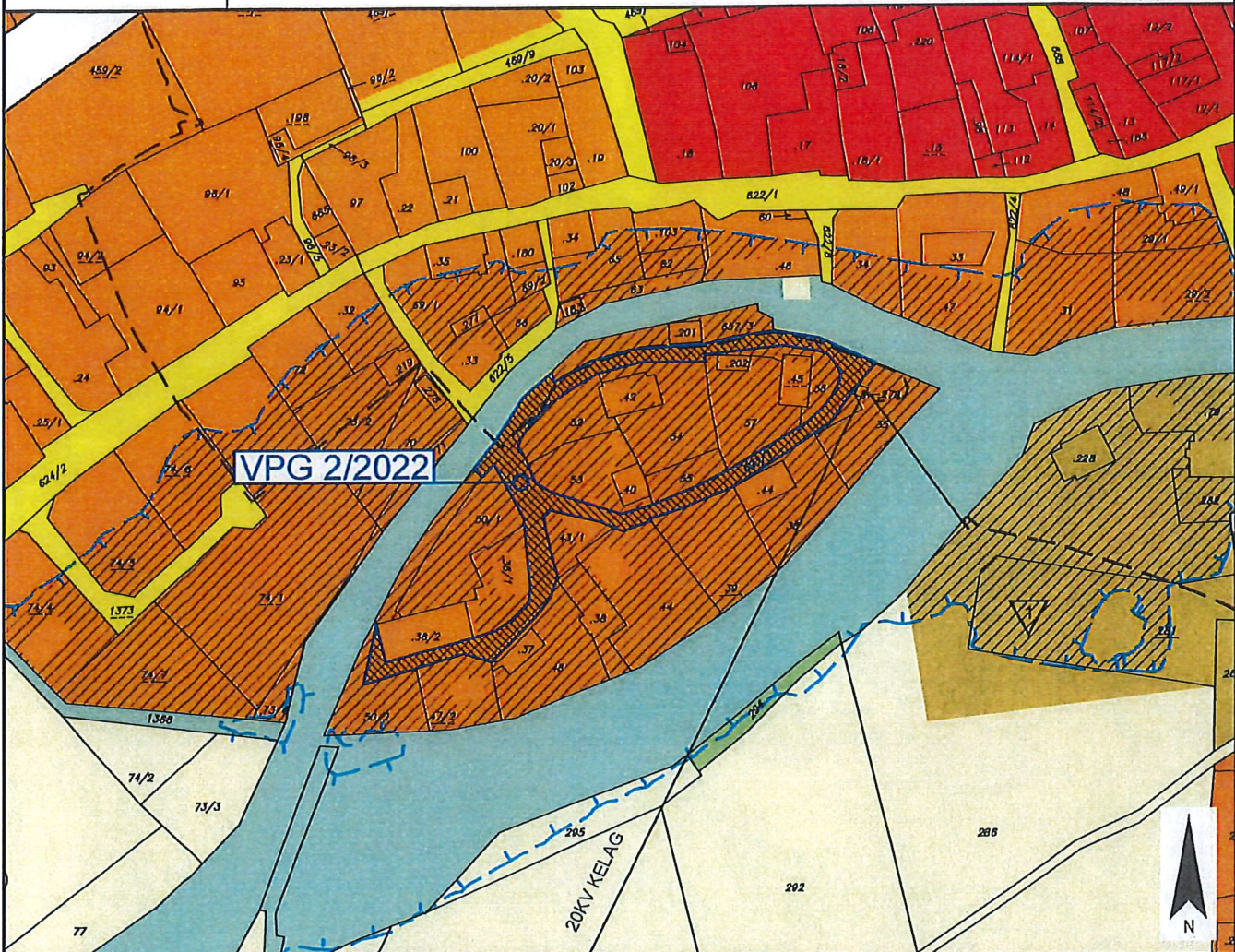
Ergänzende
Informationen:

Grundstück Nr.: Vollfläche 623/1 (ca. 1.910 m²)

Katastralgemeinde: Gurk (74406)

Maßstab: 1:2.000

Stand: 31.10.2022



Widmungsänderung von: Bauland - Wohngebiet - Aufschließungsgebiet

Widmungsänderung in: Verkehrsflächen - allgemeine Verkehrsfläche

Kundmachung: vom 30.1.2023 bis 28.2.2023

Flächenausmaß beschlossen: ca. 1.910 m²

Genehmigungsvermerk:

Gemeinderatsbeschluss in der
Sitzung vom: 30.3.2023

Zahl: 610-0/2023



Marktgemeinde
Gurk

Europastraße 8, 9524 Villach
Telefon: 04242 23323
E-Mail: office@l-w-k.at
www.l-w-k.at



Art des Planes: Lageplan zum Umwidmungsantrag

VPG-Nummer: 3a/2022

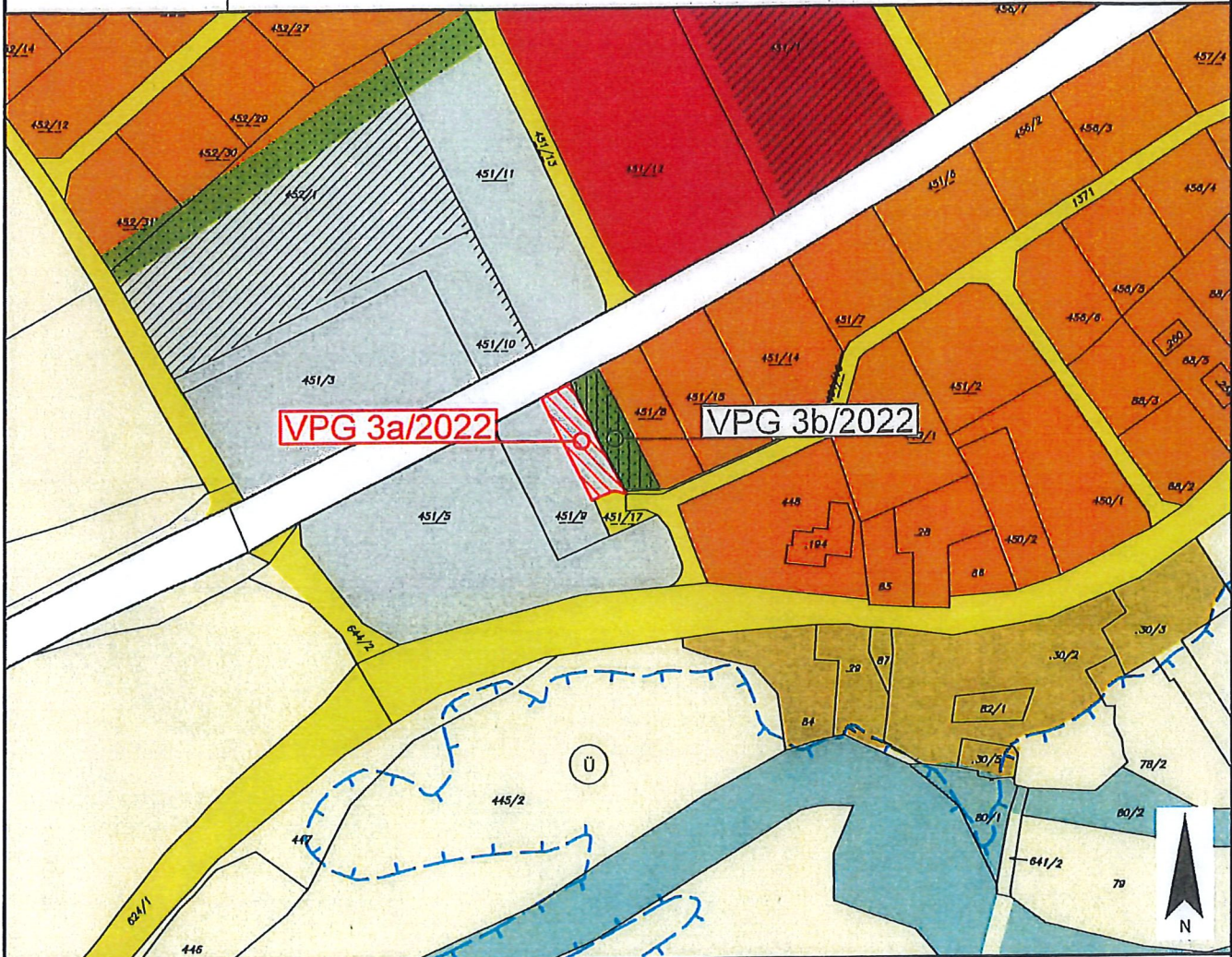
Ergänzende
Informationen:

Grundstück Nr.: Teilfläche 451/9 (ca. 350 m²)

Katastralgemeinde: Gurk (74406)

Maßstab: 1:2.000

Stand: 03.11.2022



Widmungsänderung von: Bauland - Gewerbegebiet



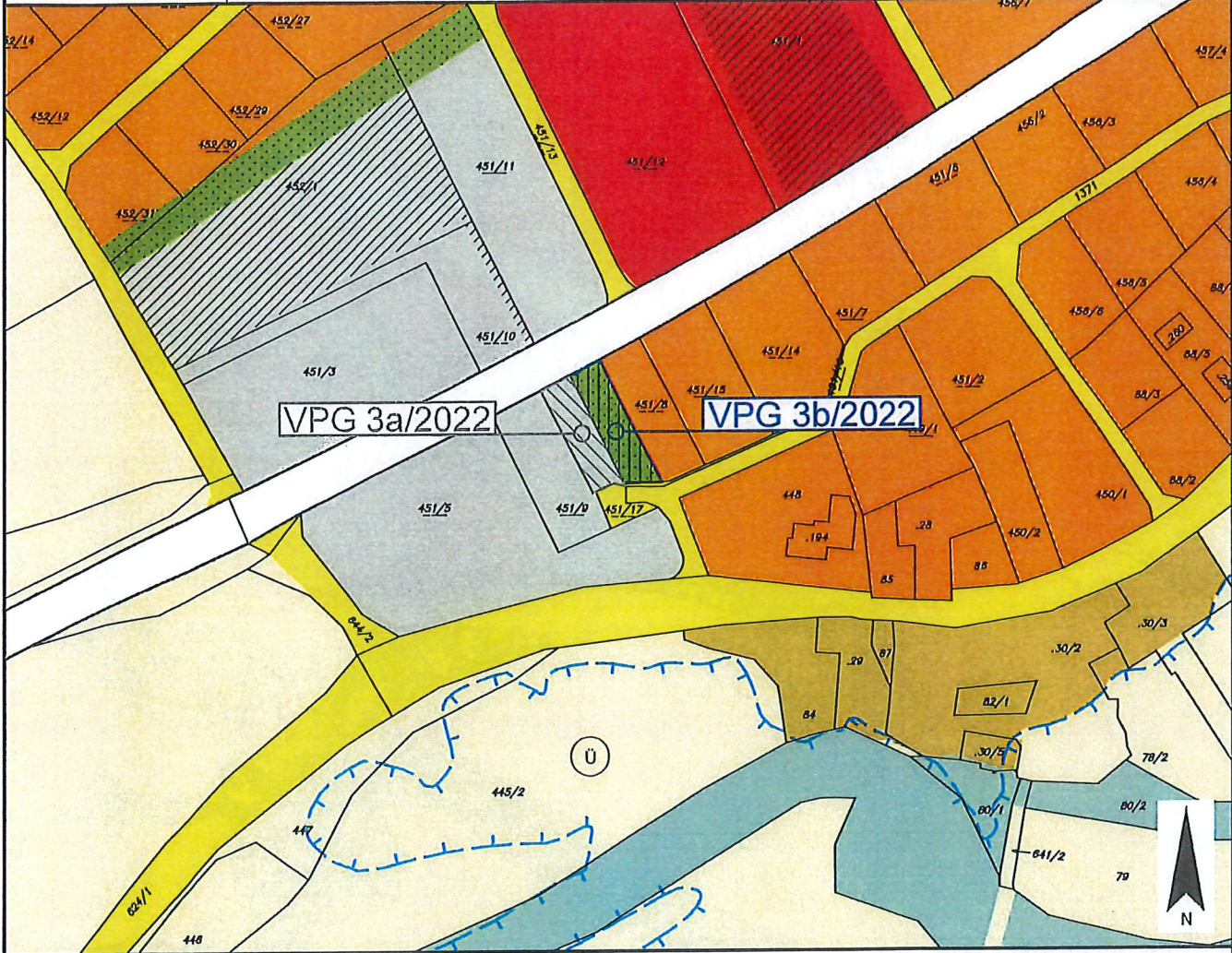
Widmungsänderung in: Grünland - Schutzstreifen als Immissionsschutz

Kundmachung: vom 30.1.2023 bis 28.2.2023

Flächenausmaß beschlossen: ca. 350 m²

Genehmigungsvermerk:

Gemeinderatsbeschluss in der
Sitzung vom: 30.3.2023
Zahl: 610-0/2023

	Marktgemeinde Gurk	Europastraße 8, 9524 Villach Telefon: 04242 23323 E-Mail: office@l-w-k.at www.l-w-k.at	
Art des Planes: Lageplan zum Umwidmungsantrag		VPG-Nummer: 3b/2022	
Ergänzende Informationen:		Grundstück Nr.: Teilfläche 451/8 (ca. 394 m ²)	
		Katastralgemeinde: Gurk (74406)	
		Maßstab: 1:2.000 Stand: 03.11.2022	
			
Widmungsänderung von: Grünland - Schutzstreifen als Immissionsschutz			
Widmungsänderung in: Bauland - Wohngebiet			
Kundmachung: vom <u>30.1.2023</u>		bis <u>28.2.2023</u>	
Flächenausmaß beschlossen: ca. 394 m ²		Genehmigungsvermerk:	
Gemeinderatsbeschluss in der			
Sitzung vom: <u>30.3.2023</u> Zahl: <u>610-0/2023</u>			

