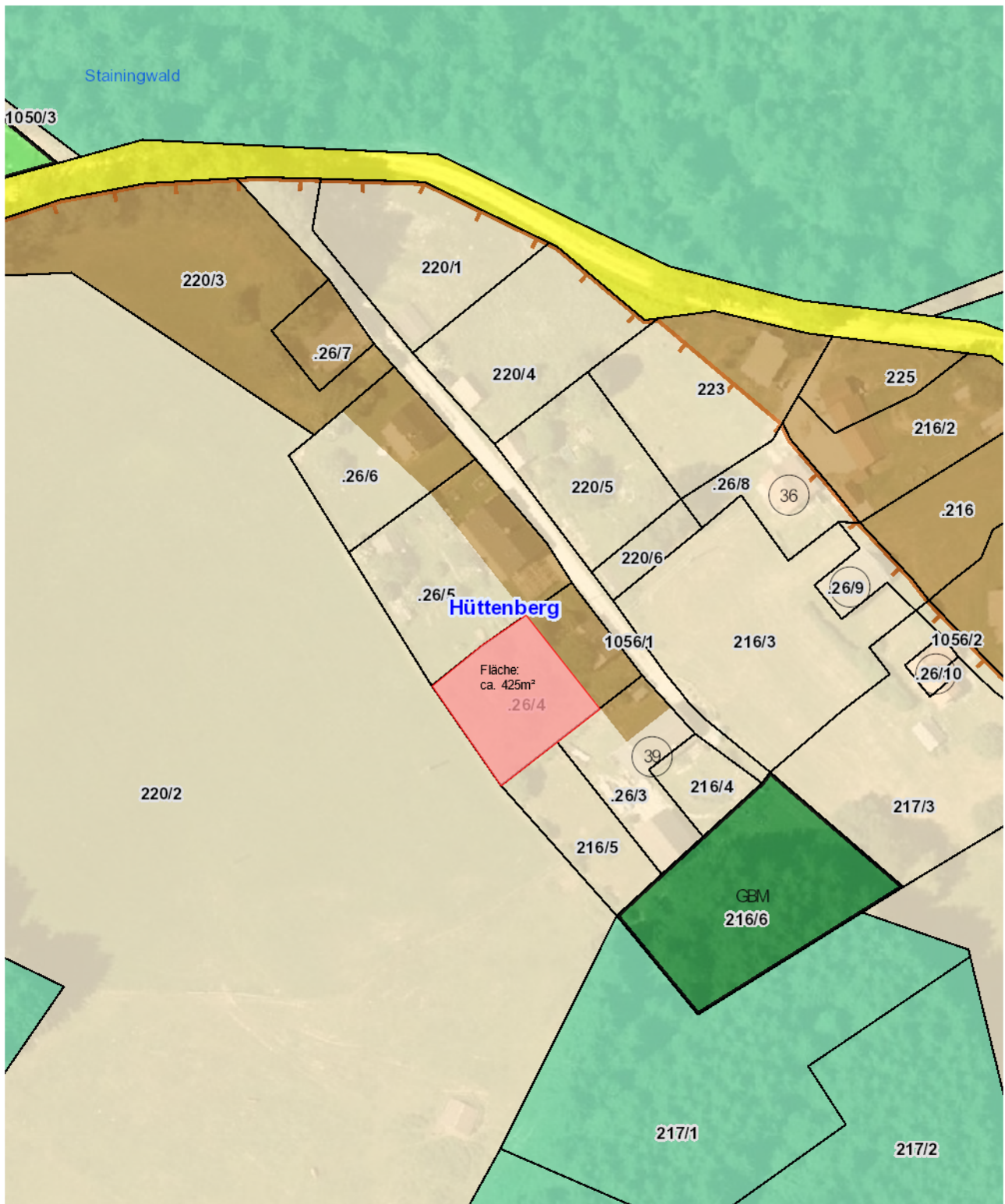


Änderung Flächenwidmungsplan LAND KÄRNTEN

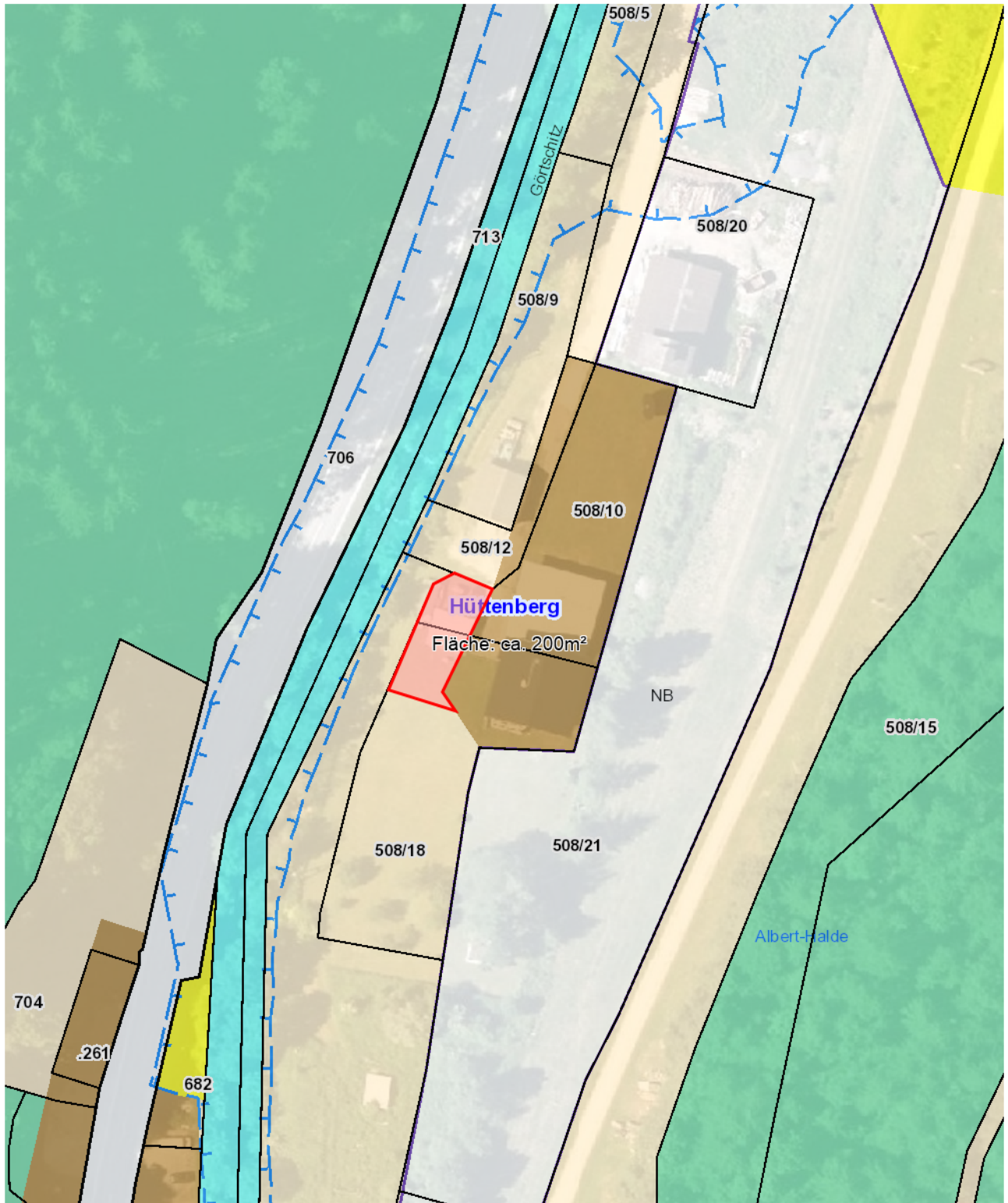
Umwidmung 01/2022 KAGIS

Gemeinde:	Marktgemeinde Hüttenberg	Auflage	
Katastralgemeinde:	74116 Knappenberg	von:	11.05.2022 bis: 08.06.2022
Grundstücke:	.26/4		
Fläche [m ²]:	ca. 425m²		
Von Widmung:	Grünland - Für die Land- und Forstwirtschaft bestimmte Fläche, Ödland		
In Widmung:	Bauland - Dorfgebiet	Gemeinderatsbeschluss vom:	22.08.2022



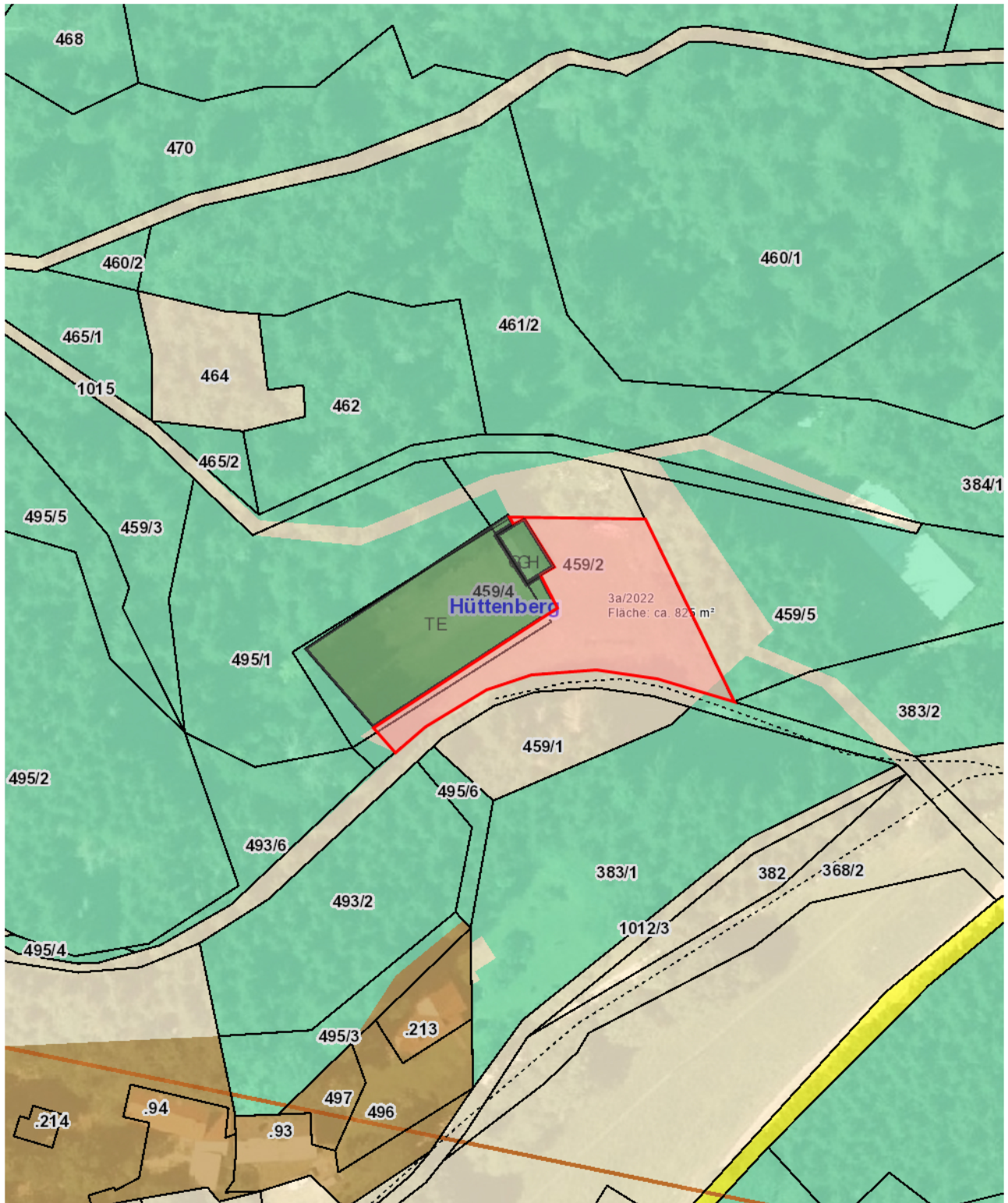
Änderung Flächenwidmungsplan LAND  **KÄRNTEN**
Umwidmung 02/2022 **KAGIS**

Gemeinde:	Marktgemeinde Hüttenberg	Auflage	
Katastralgemeinde:	74111 Hüttenberg	von: 11.05.2022	bis: 08.06.2022
Grundstücke:	508/10 (ca. 85m²) u. 508/18 (ca. 115m²)		
Fläche [m ²]:	ca. 200m²		
Von Widmung:	Grünland - Für die Land- und Forstwirtschaft bestimmte Fläche, Ödland		
In Widmung:	Bauland - Dorfgebiet	Gemeinderatsbeschluss vom: 22.08.2022	



Änderung Flächenwidmungsplan LAND  **KÄRNTEN**
Umwidmung 3a/2022 KAGIS

Gemeinde:	Marktgemeinde Hüttenberg	Auflage	
Katastralgemeinde:	74116 - Knappenberg	von:	11.05.2022 bis: 08.06.2022
Grundstücke:	459/2 (ca. 783m²) u. 459/4 (ca. 42m²)		
Fläche [m ²]:	ca. 825m²		
Von Widmung:	Grünland - Für die Land- und Forstwirtschaft bestimmte Fläche, Ödland		
In Widmung:	Grünland - Tiergarten, (Streichel-) Zoo	Gemeinderatsbeschluss vom:	22.08.2022



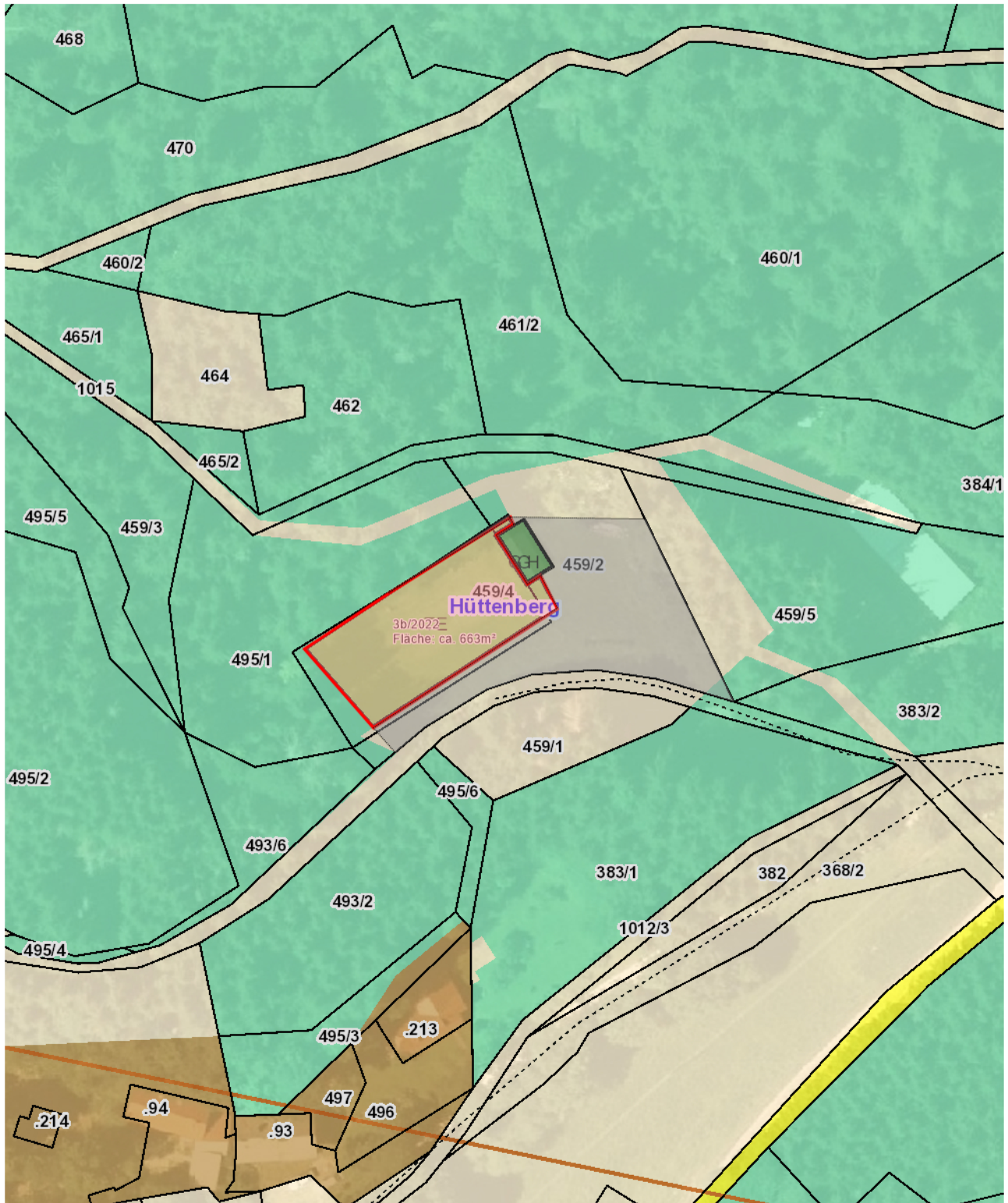
Änderung Flächenwidmungsplan LAND KÄRNTEN

Umwidmung 3b/2022 KAGIS

Gemeinde: **Marktgemeinde Hüttenberg**
Katastralgemeinde: **74116 - Knappenberg**
Grundstücke: **459/2 (ca. 21m²) u. 459/4 (ca. 642m²)**
Fläche [m²]: **ca. 663m²**
Von Widmung: **Grünland - Tennisplatz**
In Widmung: **Grünland - Tiergarten, (Streichel-) Zoo**

Auflage
von: **11.05.2022** bis: **08.06.2022**

Gemeinderatsbeschluss vom: **22.08.2022**



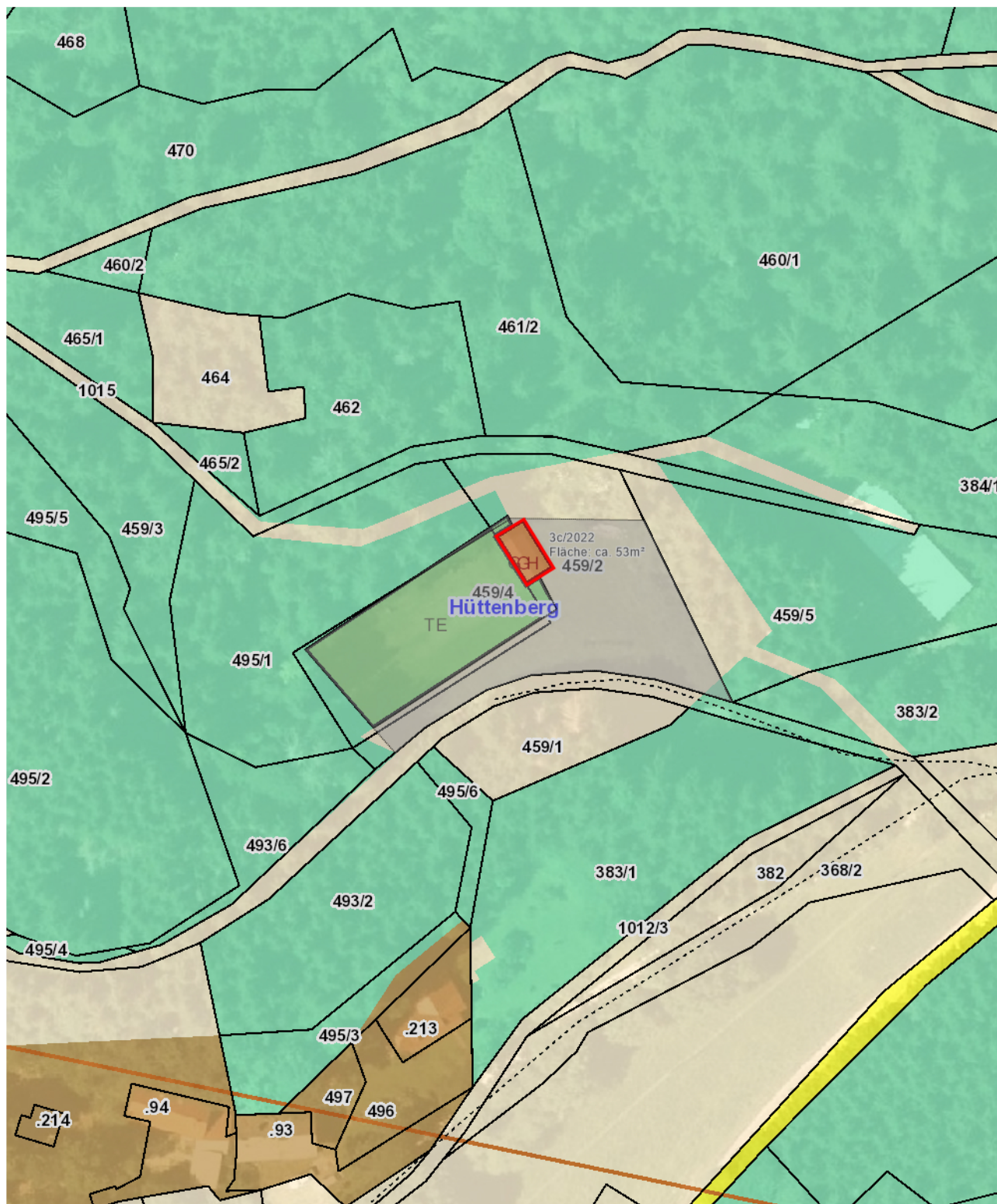
Änderung Flächenwidmungsplan LAND KÄRNTEN

Umwidmung 3c/2022 KAGIS

Gemeinde: **Marktgemeinde Hüttenberg**
Katastralgemeinde: **74116 - Knappenberg**
Grundstücke: **459/2**
Fläche [m²]: **ca. 53m²**
Von Widmung: **Grünland - Garten-, und Gerätehütte**
In Widmung: **Grünland - Tiergarten, (Streichel-) Zoo**

Auflage
von: **11.05.2022** bis: **08.06.2022**

Gemeinderatsbeschluss vom: **22.08.2022**



Änderung Flächenwidmungsplan LAND KÄRNTEN

Umwidmung 3d/2022 KAGIS

Gemeinde:	Marktgemeinde Hüttenberg	Auflage	
Katastralgemeinde:	74116 - Knappenberg	von: 11.05.2022	bis: 08.06.2022
Grundstücke:	459/2 (ca. 3m²) u. 495/1 (ca. 7m²)		
Fläche [m ²]:	ca. 10m²		
Von Widmung:	Grünland - Tennisplatz		
In Widmung:	Grünland - Für die Land- und Forstwirtschaft bestimmte Fläche, Ödland	Gemeinderatsbeschluss vom:	22.08.2022

