MARKTGEMEINDE LIEBENFELS

M 1:1000

UMWIDMUNG: 07/2021

KATASTRAL-GEMEINDE: LIEBENFELS (74503)

Widmungsänderung von:	Bauland - Wohngebiet - Aufschließungsgebiet
Widmungsänderung in:	Bauland - Wohngebiet
Grundstück(e):	98/34 (Vollfläche - 643 m²)
Fläche (Summe):	643 m²

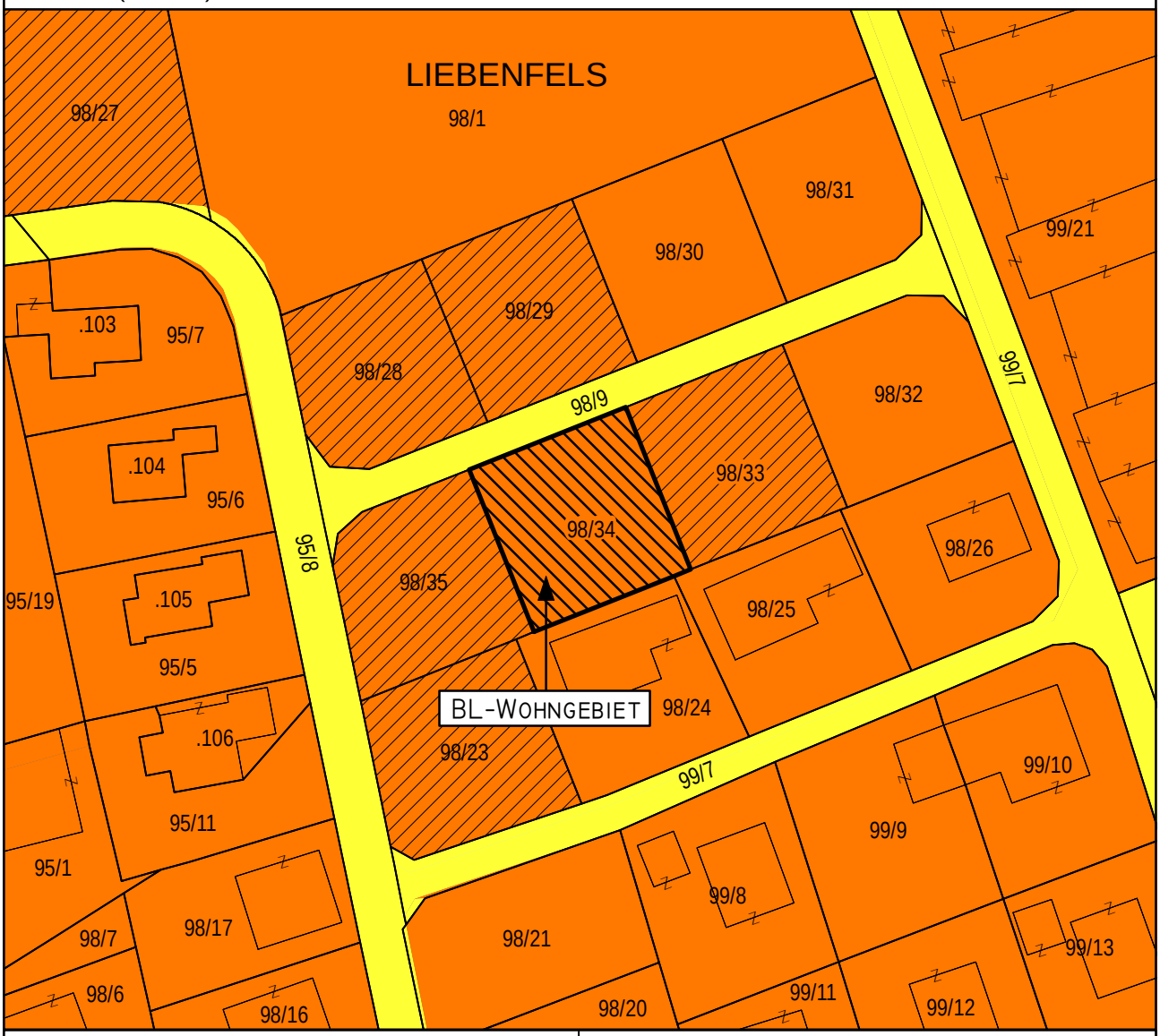

0 M 1:1000 50 M

Klagenfurt, 20.12.2021

Kundmachung: von: 29.09.2021

bis: 27.10.2021

Zahl: 031-2/2021-2

Gemeinderatsbeschluss:

Sitzung vom: 20.12.2021

MAG. WERNER FROHNWIESER
INGENIEURBÜRO FÜR RAUMPLANUNG UND RAUMORDNUNG
DR. R. CANAVALGASSE 110/316, 9020 KLAGENFURT
T: 0463/916252 M: 0680/3034352
werner.frohnwieser@bg-raumplanung.at
MITGLIED DES FACHVERBANDES

MARKTGEMEINDE LIEBENFELS

M 1:1000

UMWIDMUNG: 08/2021

KATASTRAL-GEMEINDE: ROTTSCHAFT FEISTRITZ (74525)

Widmungsänderung von:	Bauland - Dorfgebiet - Aufschließungsgebiet
Widmungsänderung in:	Bauland - Dorfgebiet
Grundstück(e):	221/3 (Teilfläche - ca. 2.114 m²), 222 (Teilfläche - ca. 95 m²)
Fläche (Summe):	ca. 2.209 m²

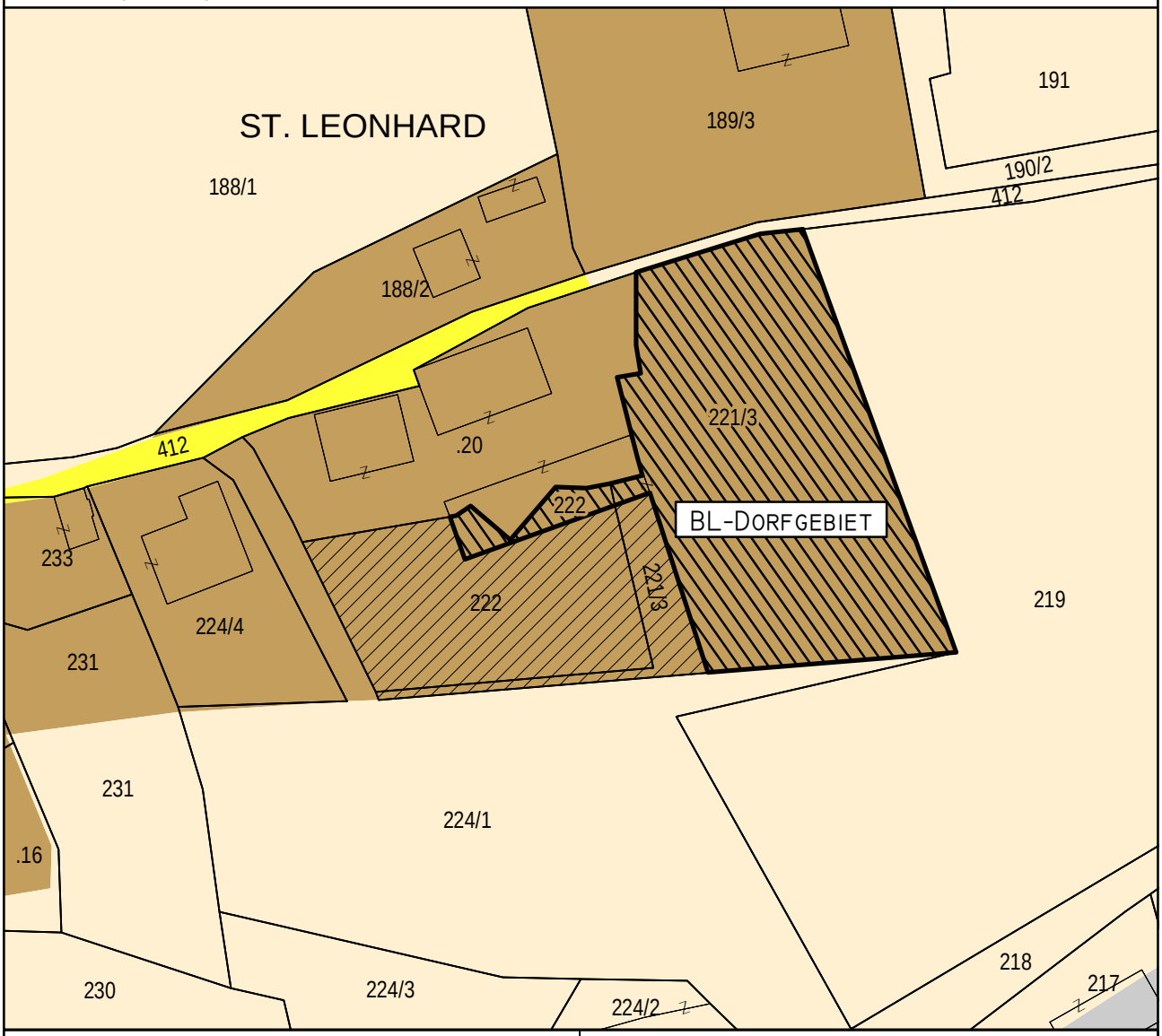

0 M 1:1000 50 M

Klagenfurt, 20.12.2021

Kundmachung: von: 29.09.2021

bis: 27.10.2021

Zahl: 031-2/2021-2

Gemeinderatsbeschluss:

Sitzung vom: 20.12.2021

MAG. WERNER FROHNWIESER
INGENIEURBÜRO FÜR RAUMPLANUNG UND RAUMORDNUNG
DR. R. CANAVALGASSE 110/316, 9020 KLAGENFURT
T: 0463/916252 M: 0680/3034352
werner.frohnwieser@bg-raumplanung.at
MITGLIED DES FACHVERBANDES

MARKTGEMEINDE LIEBENFELS

M 1:1000

UMWIDMUNG: 09/2021

KATASTRAL-GEMEINDE: GRADENEGG (74509)

Widmungsänderung von:	Bauland - Dorfgebiet - Aufschließungsgebiet
Widmungsänderung in:	Bauland - Dorfgebiet
Grundstück(e):	89 (Teilfläche - ca. 2.441 m²)
Fläche (Summe):	ca. 2.441 m²

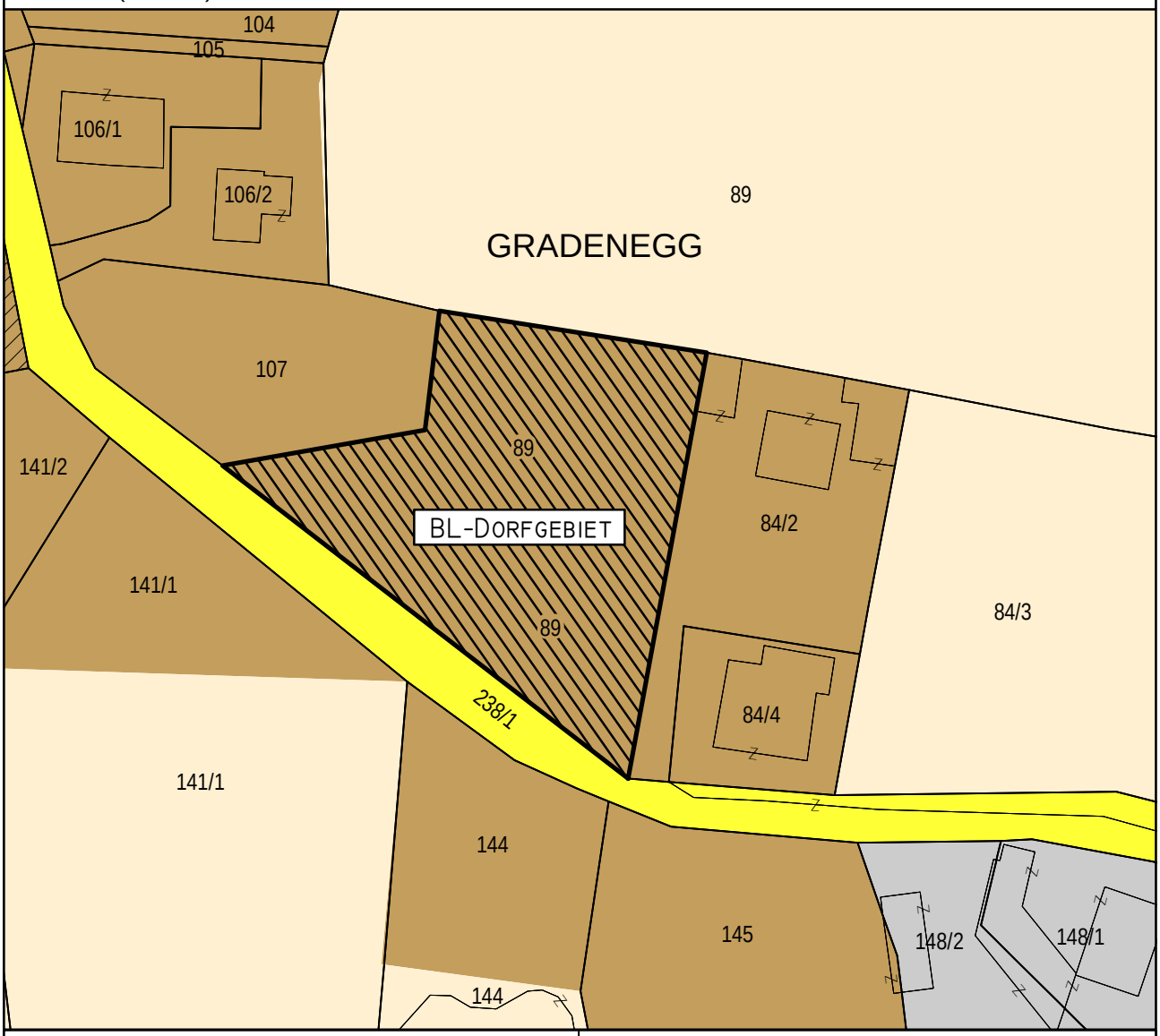

0 M 1:1000 50 M

Klagenfurt, 20.12.2021

Kundmachung: von: 29.09.2021

bis: 27.10.2021

Zahl: 031-2/2021-2

Gemeinderatsbeschluss:

Sitzung vom: 20.12.2021

MAG. WERNER FROHNWIESER
INGENIEURBÜRO FÜR RAUMPLANUNG UND RAUMORDNUNG
DR. R. CANAVALGASSE 110/316, 9020 KLAGENFURT
T: 0463/916252 M: 0680/3034352
werner.frohnwieser@bg-raumplanung.at
MITGLIED DES FACHVERBANDES

MARKTGEMEINDE LIEBENFELS	M 1:1000	UMWIDMUNG: 12/2021 KATASTRAL-GEMEINDE: LIEBENFELS (74503)

Widmungsänderung von: Bauland - Wohngebiet - Aufschließungsgebiet
Widmungsänderung in: Bauland - Wohngebiet
Grundstück(e): 98/33 (Vollfläche - 643 m²)
Fläche (Summe): 643 m²

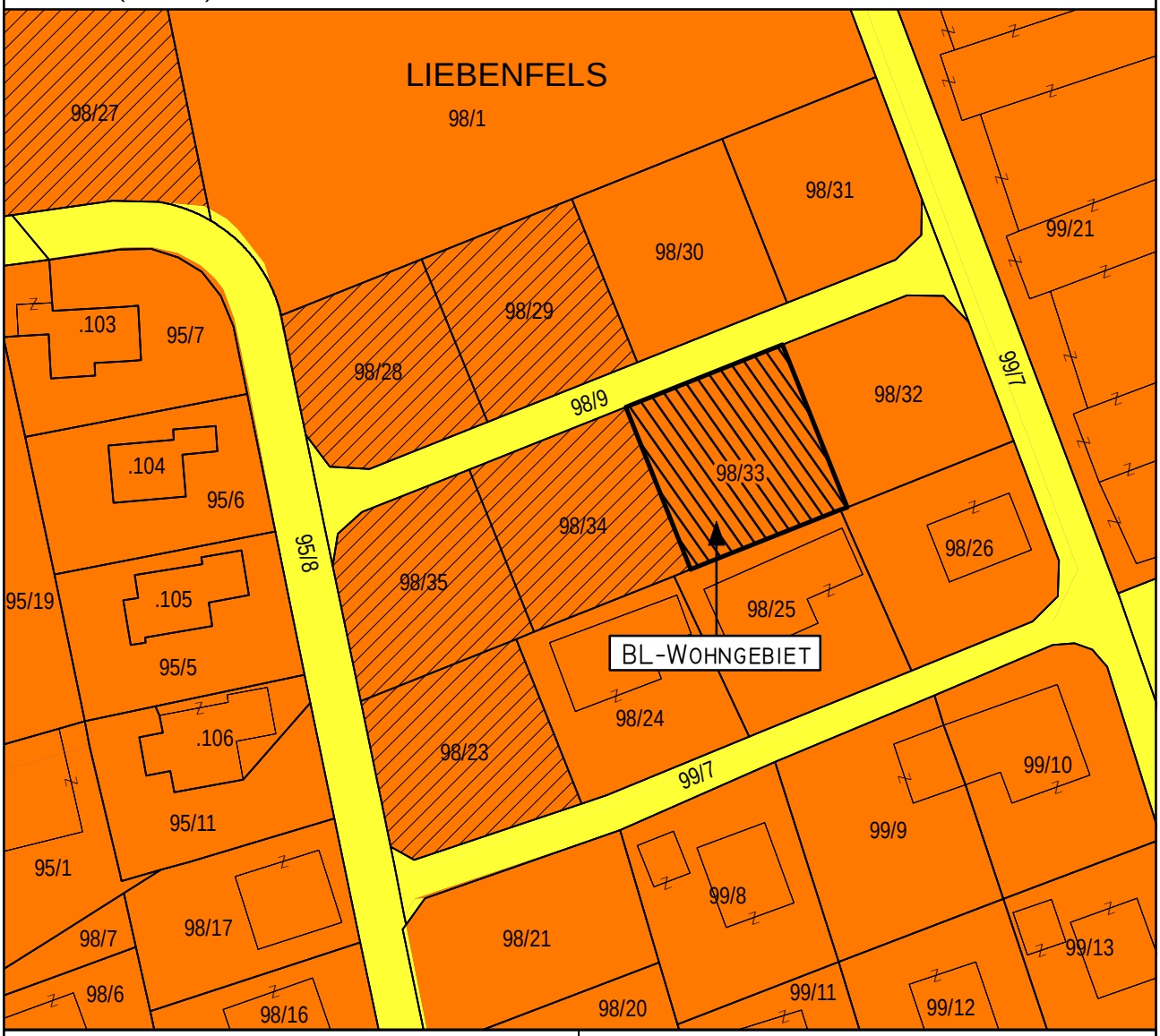

0 M 1:1000 50 M

Klagenfurt, 20.12.2021

Kundmachung: von: 29.09.2021
bis: 27.10.2021
Zahl: 031-2/2021-2

Gemeinderatsbeschluss:
Sitzung vom: 20.12.2021

MAG. WERNER FROHNWIESER
INGENIEURBÜRO FÜR RAUMPLANUNG UND RAUMORDNUNG
DR. R. CANAVALGASSE 110/316, 9020 KLAGENFURT
T: 0463/916252 M: 0680/3034352
werner.frohnwieser@bg-raumplanung.at
MITGLIED DES FACHVERBANDES

	Unterzeichner	Marktgemeinde Liebenfels
	Datum/Zeit-UTC	2022-04-07T13:22:30+02:00
	Aussteller-Zertifikat	a-sign-corporate-07
	Serien-Nr.	364622500
Prüfinformation	Dieses Dokument wurde amtssigniert. Informationen zur Prüfung der elektronischen Signatur und des Ausdrucks finden Sie unter http://www.liebenfels.at/buergerservice/amtssignatur	
Hinweis	Dieses Dokument wurde amtssigniert. Auch ein Ausdruck dieses Dokuments hat gemäß § 20 E-Government-Gesetz die Beweiskraft einer öffentlichen Urkunde.	