MARKTGEMEINDE LIEBENFELS	M 1:2000	UMWIDMUNG: IA/2021 KATASTRAL-GEMEINDE: HARDEGG (74511)

Widmungsänderung von:	Grünland - Für die Land- und Forstwirtschaft bestimmte Fläche, Ödland
Widmungsänderung in:	Bauland - Dorfgebiet
Grundstück(e):	183/1 (Teilfläche - ca. 2.745 m²)
Fläche (Summe):	ca. 2.745 m²

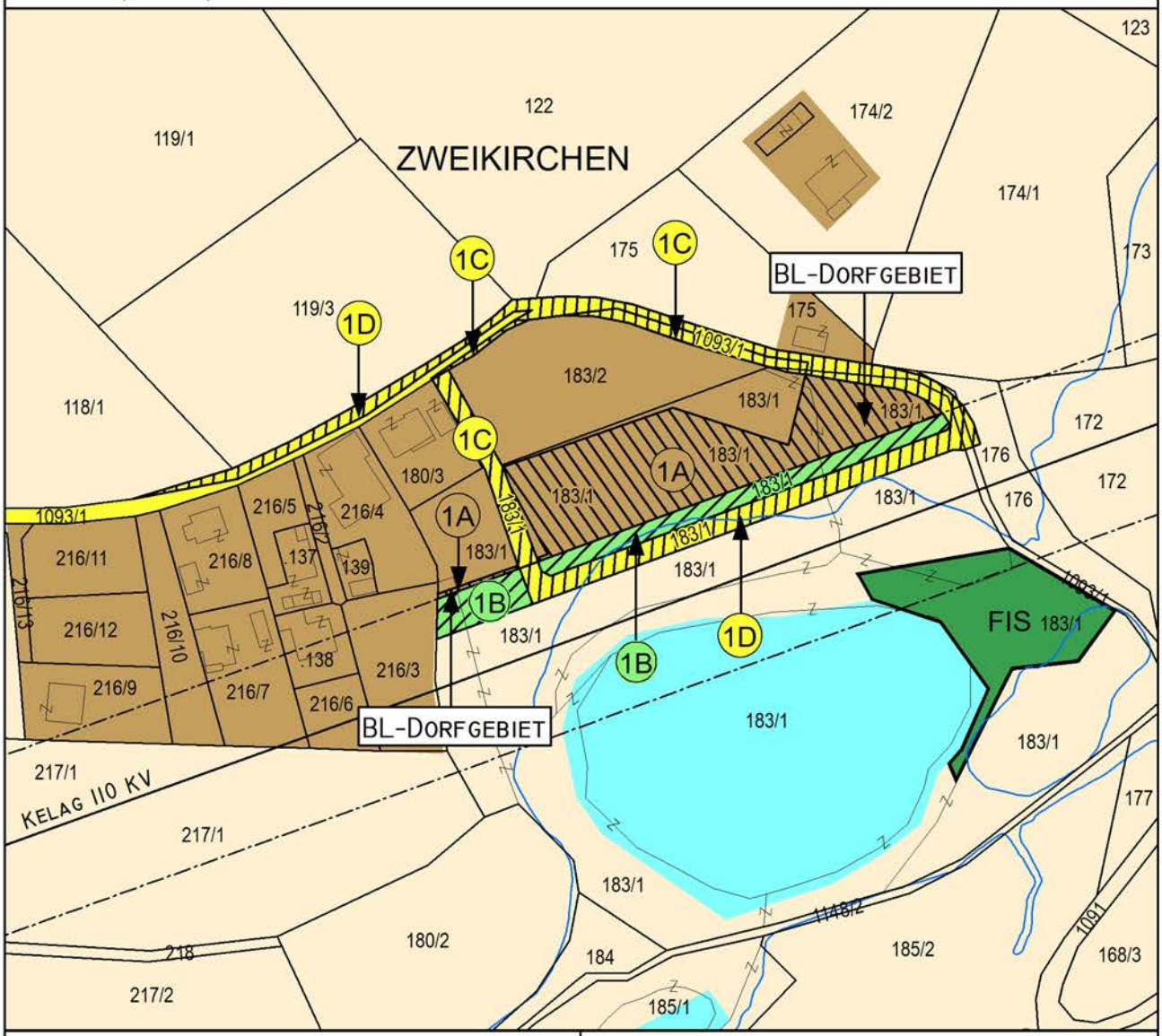

0 M 1:2000 100M

Klagenfurt, 20.12.2021

Kundmachung: von: 29.09.2021
bis: 27.10.2021
Zahl: 031-2/2021-3

Gemeinderatsbeschluss:
Sitzung vom: 20.12.2021

MAG. WERNER FROHNWIESER
INGENIEURBÜRO FÜR RAUMPLANUNG UND RAUMORDNUNG
DR. R. CANAVALGASSE 110/316, 9020 KLAGENFURT
T: 0463/916252 M: 0680/3034352
werner.frohnwieser@bg-raumplanung.at
MITGLIED DES FACHVERBANDES

MARKTGEMEINDE LIEBENFELS	M 1:2000	UMWIDMUNG: IB/2021 KATASTRAL-GEMEINDE: HARDEGG (74511)

Widmungsänderung von: Grünland - Für die Land- und Forstwirtschaft bestimmte Fläche, Ödland
Widmungsänderung in: Grünland - Garten
Grundstück(e): 183/1 (Teilfläche - ca. 956 m²)
Fläche (Summe): ca. 956 m²

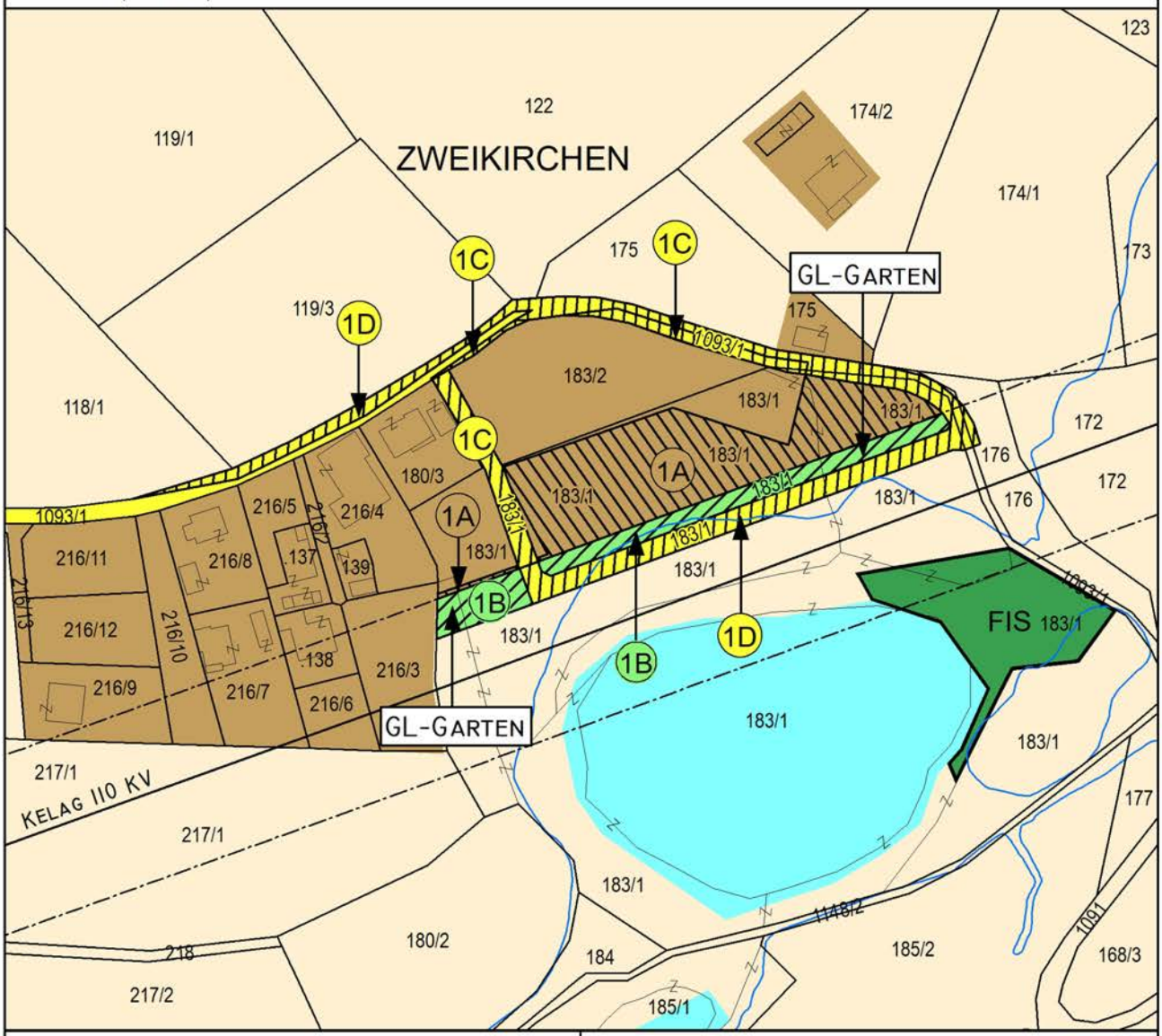

0 M 1:2000 100M

Klagenfurt, 20.12.2021

Kundmachung: von: 29.09.2021
bis: 27.10.2021
Zahl: 031-2/2021-3

Gemeinderatsbeschluss:
Sitzung vom: 20.12.2021

MAG. WERNER FROHNWIESER
INGENIEURBÜRO FÜR RAUMPLANUNG UND RAUMORDNUNG
DR. R. CANAVALGASSE 110/316, 9020 KLAGENFURT
T: 0463/916252 M: 0680/3034352
werner.frohnwieser@bg-raumplanung.at
MITGLIED DES FACHVERBANDES

MARKTGEMEINDE LIEBENFELS	M 1:2000	UMWIDMUNG: IC/2021 KATASTRAL-GEMEINDE: HARDEGG (74511)

Widmungsänderung von: Bauland - Dorfgebiet
Widmungsänderung in: Verkehrsflächen - allgemeine Verkehrsfläche
Grundstück(e): 183/1 (Teilfläche - ca. 338 m²), 1093/1 (Teilfläche - ca. 248 m²)
Fläche (Summe): ca. 586 m²

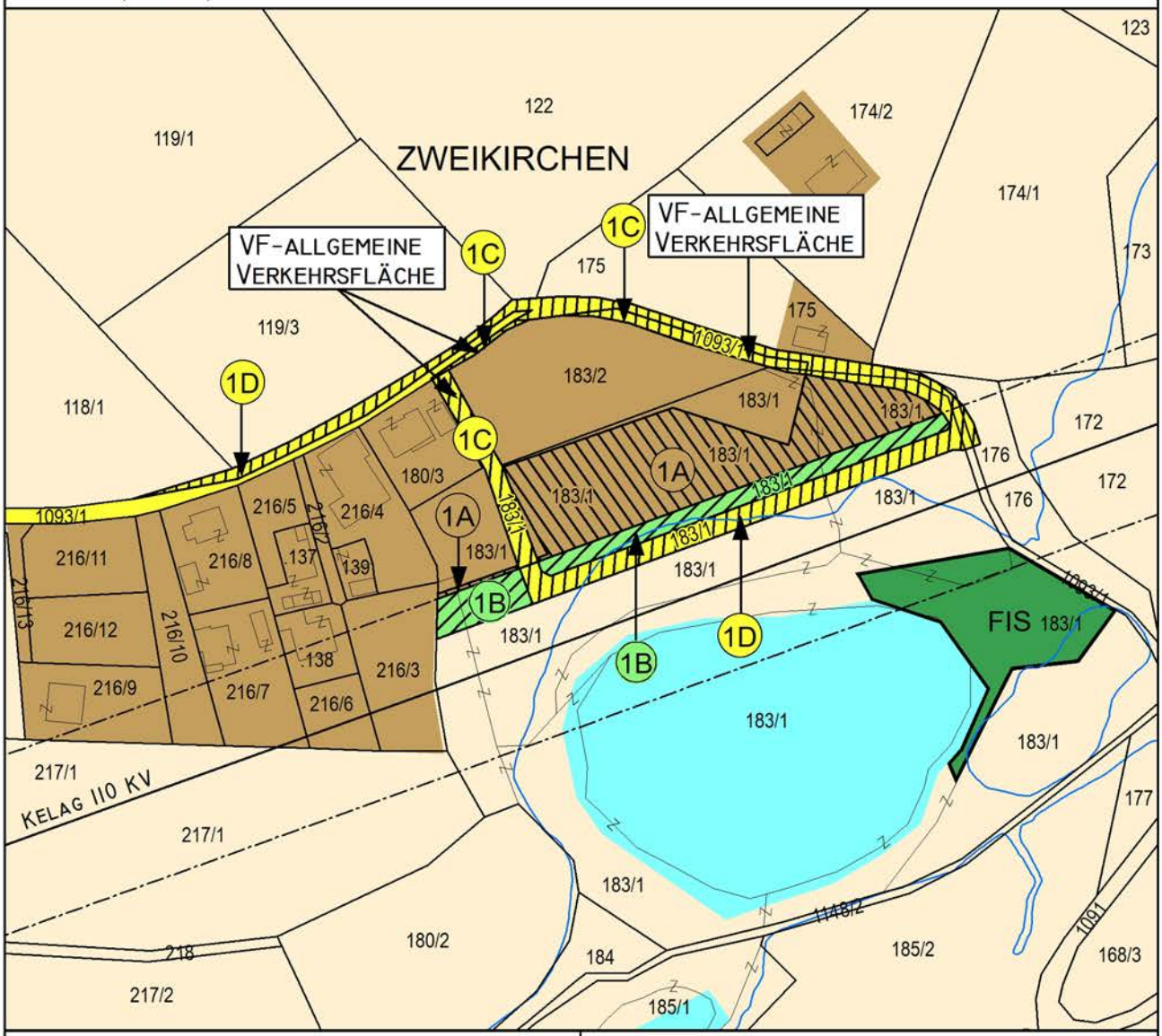

0 M 1:2000 100M

Klagenfurt, 20.12.2021

Kundmachung: von: 29.09.2021
bis: 27.10.2021
Zahl: 031-2/2021-3

Gemeinderatsbeschluss:
Sitzung vom: 20.12.2021

MAG. WERNER FROHNWIESER
INGENIEURBÜRO FÜR RAUMPLANUNG UND RAUMORDNUNG
DR. R. CANAVALGASSE 110/316, 9020 KLAGENFURT
T: 0463/916252 M: 0680/3034352
werner.frohnwieser@bg-raumplanung.at
MITGLIED DES FACHVERBANDES

MARKTGEMEINDE LIEBENFELS	M 1:2000	UMWIDMUNG: ID/2021 KATASTRAL-GEMEINDE: HARDEGG (74511)

Widmungsänderung von:	Grünland - Für die Land- und Forstwirtschaft bestimmte Fläche, Ödland
Widmungsänderung in:	Verkehrsflächen - allgemeine Verkehrsfläche
Grundstück(e):	176 (Teilfläche - ca. 27 m²), 183/1 (Teilfläche - ca. 995 m²), 1093/1 (Teilfläche - ca. 810 m²)
Fläche (Summe):	ca. 1.832 m²

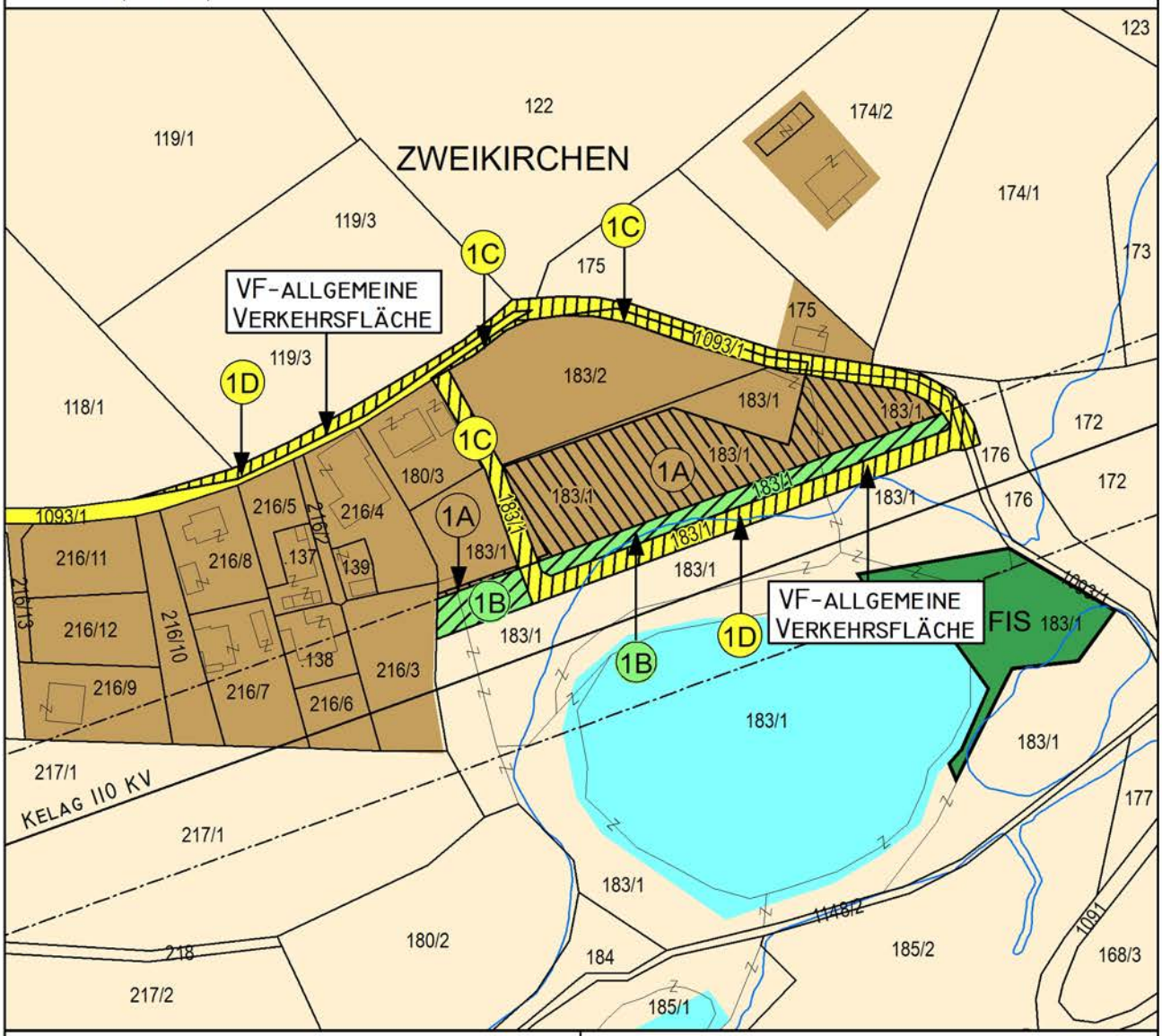

0 M 1:2000 100M

Klagenfurt, 20.12.2021

Kundmachung: von: 29.09.2021 bis: 27.10.2021 Zahl: 031-2/2021-3	Gemeinderatsbeschluss: Sitzung vom: 20.12.2021

MAG. WERNER FROHNWIESER
INGENIEURBÜRO FÜR RAUMPLANUNG UND RAUMORDNUNG
DR. R. CANAVALGASSE 110/316, 9020 KLAGENFURT
T: 0463/916252 M: 0680/3034352
werner.frohnwieser@bg-raumplanung.at
MITGLIED DES FACHVERBANDES

MARKTGEMEINDE LIEBENFELS

M 1:1000

UMWIDMUNG: 2A/2021

KATASTRAL-GEMEINDE: HARDEGG (74511)

Widmungsänderung von: Bauland - Dorfgebiet
Widmungsänderung in: Grünland - Für die Land- und Forstwirtschaft bestimmte Fläche, Ödland
Grundstück(e): 34/3 (Teilfläche - ca. 331 m²)
Fläche (Summe): ca. 331 m²

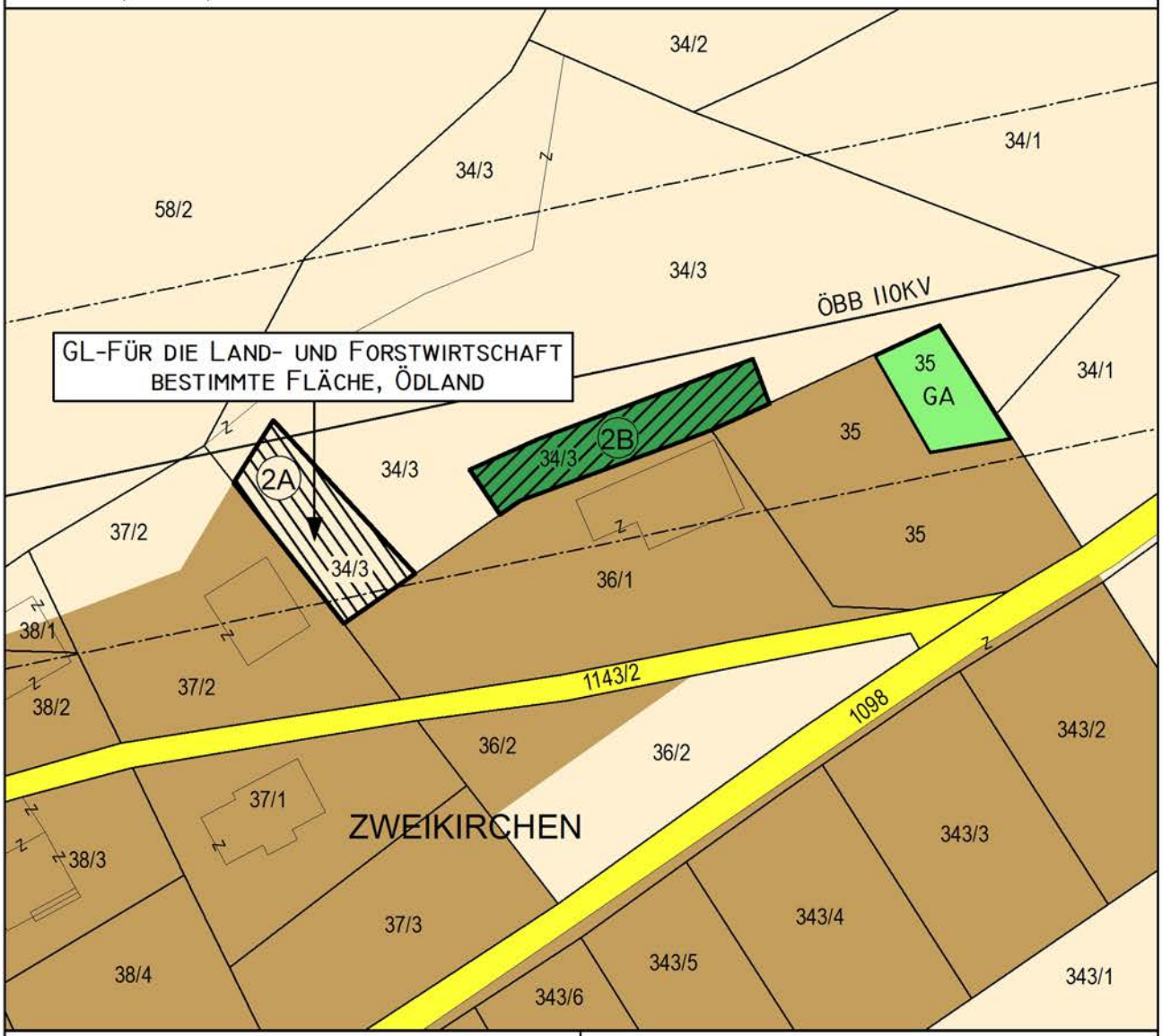

0 M 1:1000 50 M

Klagenfurt, 20.12.2021

Kundmachung: von: 29.09.2021
bis: 27.10.2021
Zahl: 031-2/2021-3

Gemeinderatsbeschluss:
Sitzung vom: 20.12.2021

MAG. WERNER FROHNWIESER
INGENIEURBÜRO FÜR RAUMPLANUNG UND RAUMORDNUNG
DR. R. CANAVALGASSE 110/316, 9020 KLAGENFURT
T: 0463/916252 M: 0680/3034352
werner.frohnwieser@bg-raumplanung.at
MITGLIED DES FACHVERBANDES

MARKTGEMEINDE LIEBENFELS

M 1:1000

UMWIDMUNG: 2B/2021

KATASTRAL-GEMEINDE: HARDEGG (74511)

Widmungsänderung von:	Grünland - Für die Land- und Forstwirtschaft bestimmte Fläche, Ödland
Widmungsänderung in:	Grünland - Nebengebäude
Grundstück(e):	34/3 (Teilfläche - ca. 331 m²)
Fläche (Summe):	ca. 331 m²

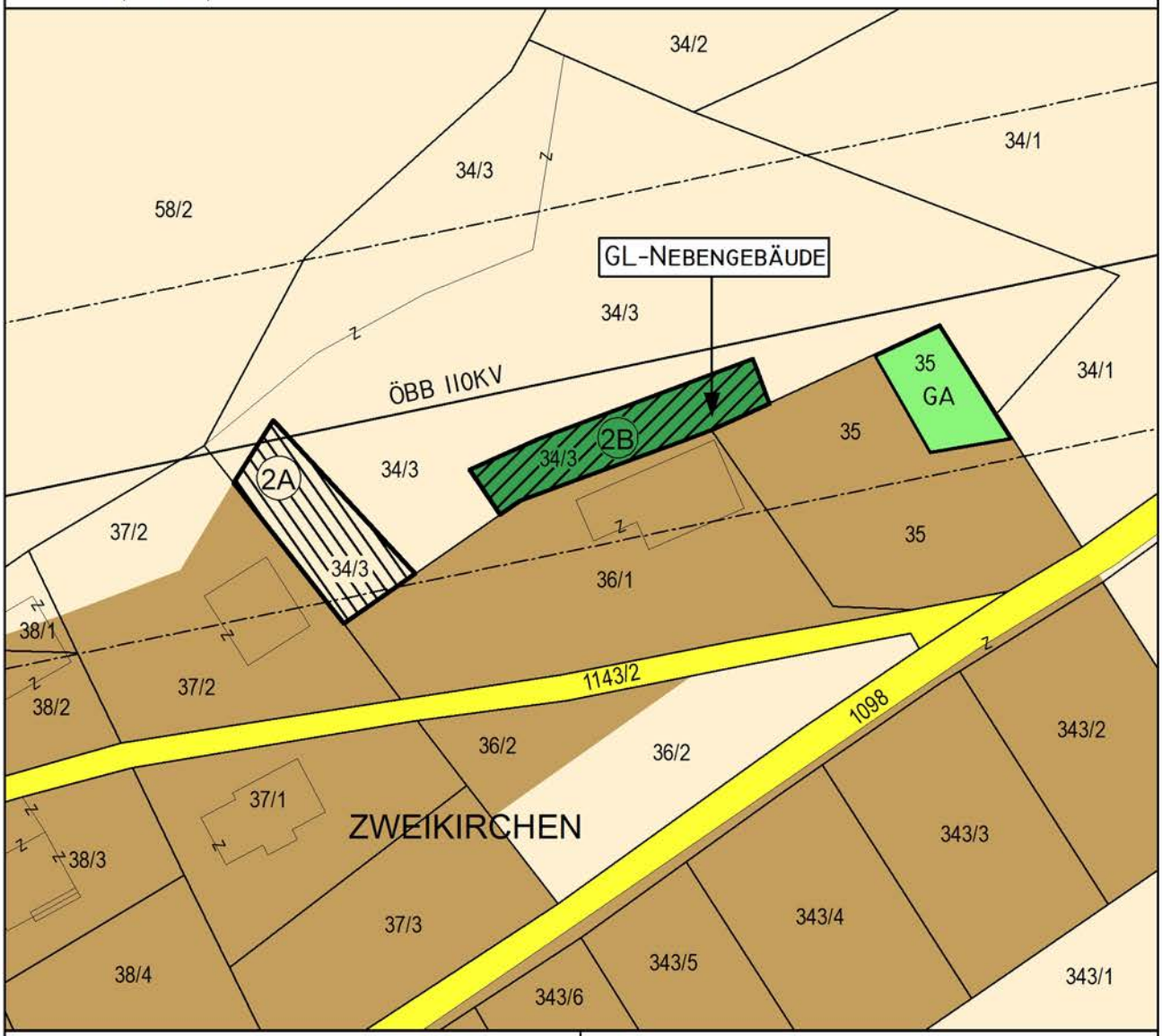

0 M 1:1000 50 M

Klagenfurt, 20.12.2021

Kundmachung: von: 29.09.2021
bis: 27.10.2021
Zahl: 031-2/2021-3

Gemeinderatsbeschluss:
Sitzung vom: 20.12.2021

MAG. WERNER FROHNWIESER
INGENIEURBÜRO FÜR RAUMPLANUNG UND RAUMORDNUNG
DR. R. CANAVALGASSE 110/316, 9020 KLAGENFURT
T: 0463/916252 M: 0680/3034352
werner.frohnwieser@bg-raumplanung.at
MITGLIED DES FACHVERBANDES

MARKTGEMEINDE LIEBENFELS

M 1:1000

UMWIDMUNG: 5A/2021

KATASTRAL-GEMEINDE: ROSENBICHL (74524)

Widmungsänderung von:	Grünland - Für die Land- und Forstwirtschaft bestimmte Fläche, Ödland
Widmungsänderung in:	Bauland - Wohngebiet
Grundstück(e):	145/1 (Teilfläche - ca. 800 m²)
Fläche (Summe):	ca. 800 m²

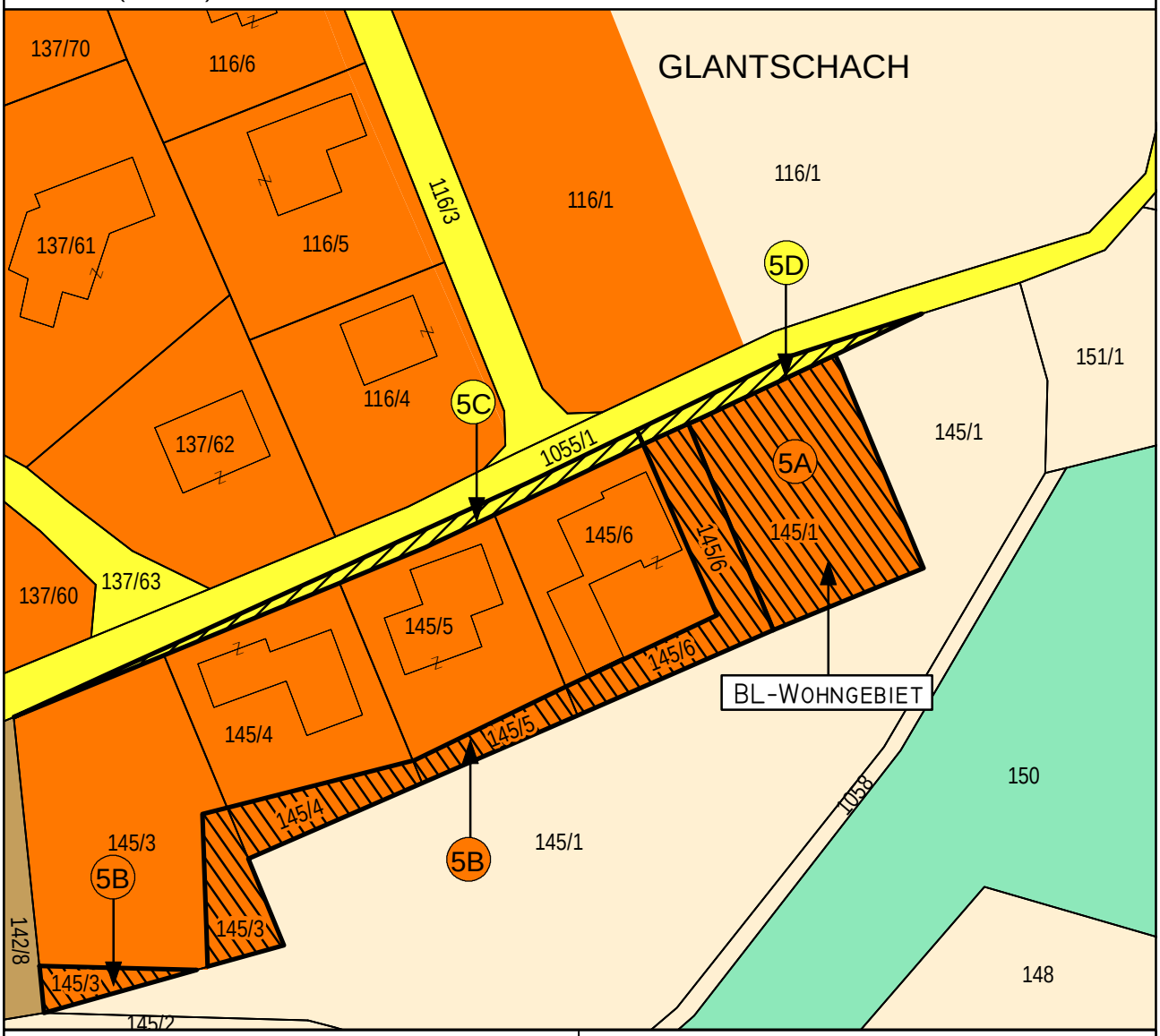

0 M 1:1000 50 M

Klagenfurt, 20.12.2021

Kundmachung: von: 29.09.2021

bis: 27.10.2021

Zahl: 031-2/2021-3

Gemeinderatsbeschluss:

Sitzung vom: 20.12.2021

MAG. WERNER FROHNWIESER
INGENIEURBÜRO FÜR RAUMPLANUNG UND RAUMORDNUNG
DR. R. CANAVALGASSE 110/316, 9020 KLAGENFURT
T: 0463/916252 M: 0680/3034352
werner.frohnwieser@bg-raumplanung.at
MITGLIED DES FACHVERBANDES

MARKTGEMEINDE LIEBENFELS

M 1:1000

UMWIDMUNG: 5B/2021

KATASTRAL-GEMEINDE: ROSENBICHL (74524)

Widmungsänderung von:	Grünland - Für die Land- und Forstwirtschaft bestimmte Fläche, Ödland
Widmungsänderung in:	Bauland - Wohngebiet
Grundstück(e):	145/3 (Teilfläche - ca. 247 m²), 145/4 (Teilfläche - ca. 164 m²), 145/5 (Teilfläche - ca. 102 m²), 145/6 (Teilfläche - ca. 354 m²)
Fläche (Summe):	ca. 867 m²

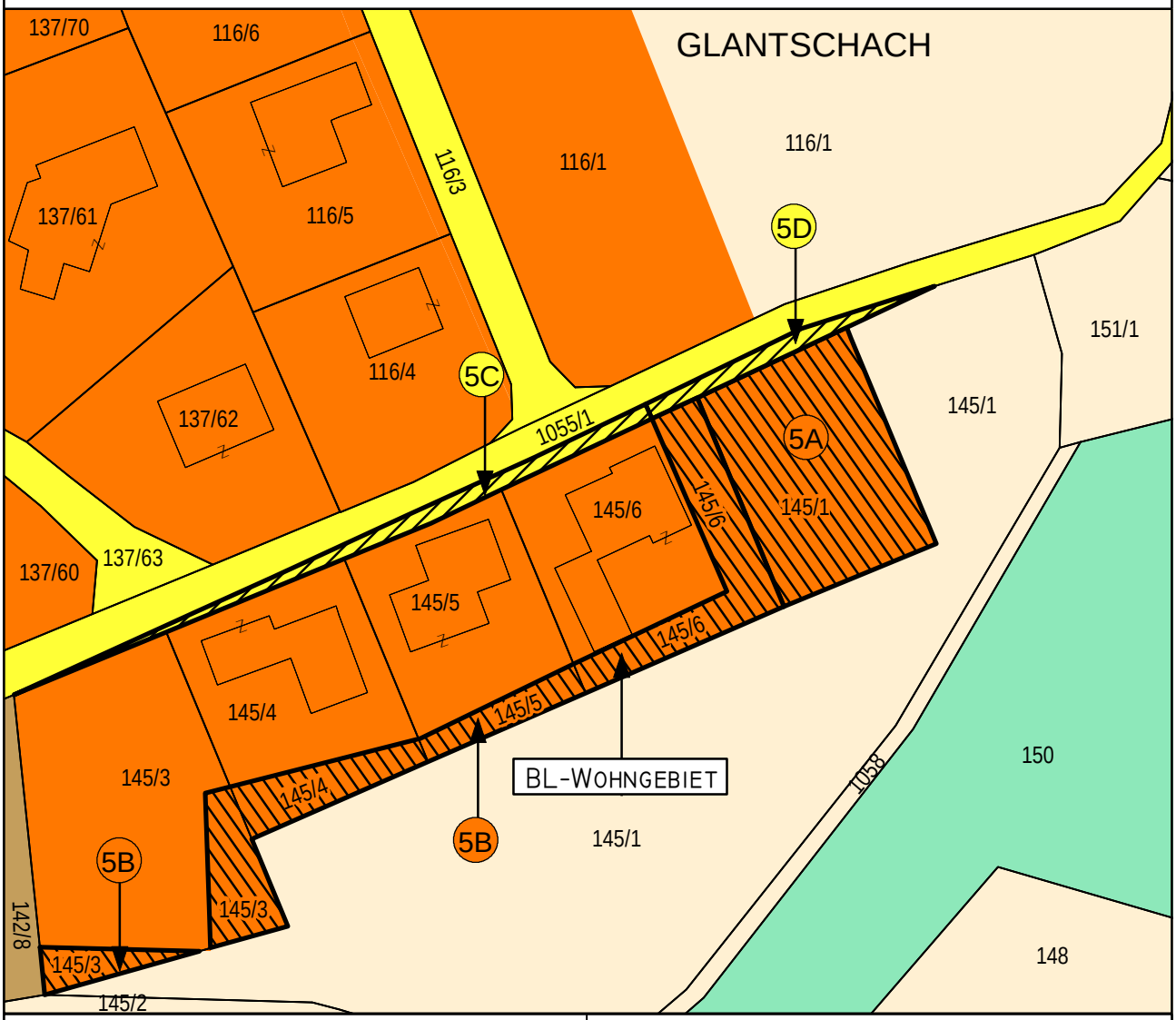

0 M 1:1000 50 M

Klagenfurt, 20.12.2021

Kundmachung: von: 29.09.2021

bis: 27.10.2021

Zahl: 031-2/2021-3

Gemeinderatsbeschluss:

Sitzung vom: 20.12.2021

MAG. WERNER FROHNWIESER
INGENIEURBÜRO FÜR RAUMPLANUNG UND RAUMORDNUNG
DR. R. CANAVALGASSE 110/316, 9020 KLAGENFURT
T: 0463/916252 M: 0680/3034352
werner.frohnwieser@bg-raumplanung.at
MITGLIED DES FACHVERBANDES

MARKTGEMEINDE LIEBENFELS

M 1:1000

UMWIDMUNG: 5C/2021

KATASTRAL-GEMEINDE: ROSENBICHL (74524)

Widmungsänderung von:	Bauland - Wohngebiet
Widmungsänderung in:	Verkehrsflächen - allgemeine Verkehrsfläche
Grundstück(e):	1055/1 (Teilfläche - ca. 162 m²)
Fläche (Summe):	ca. 162 m²

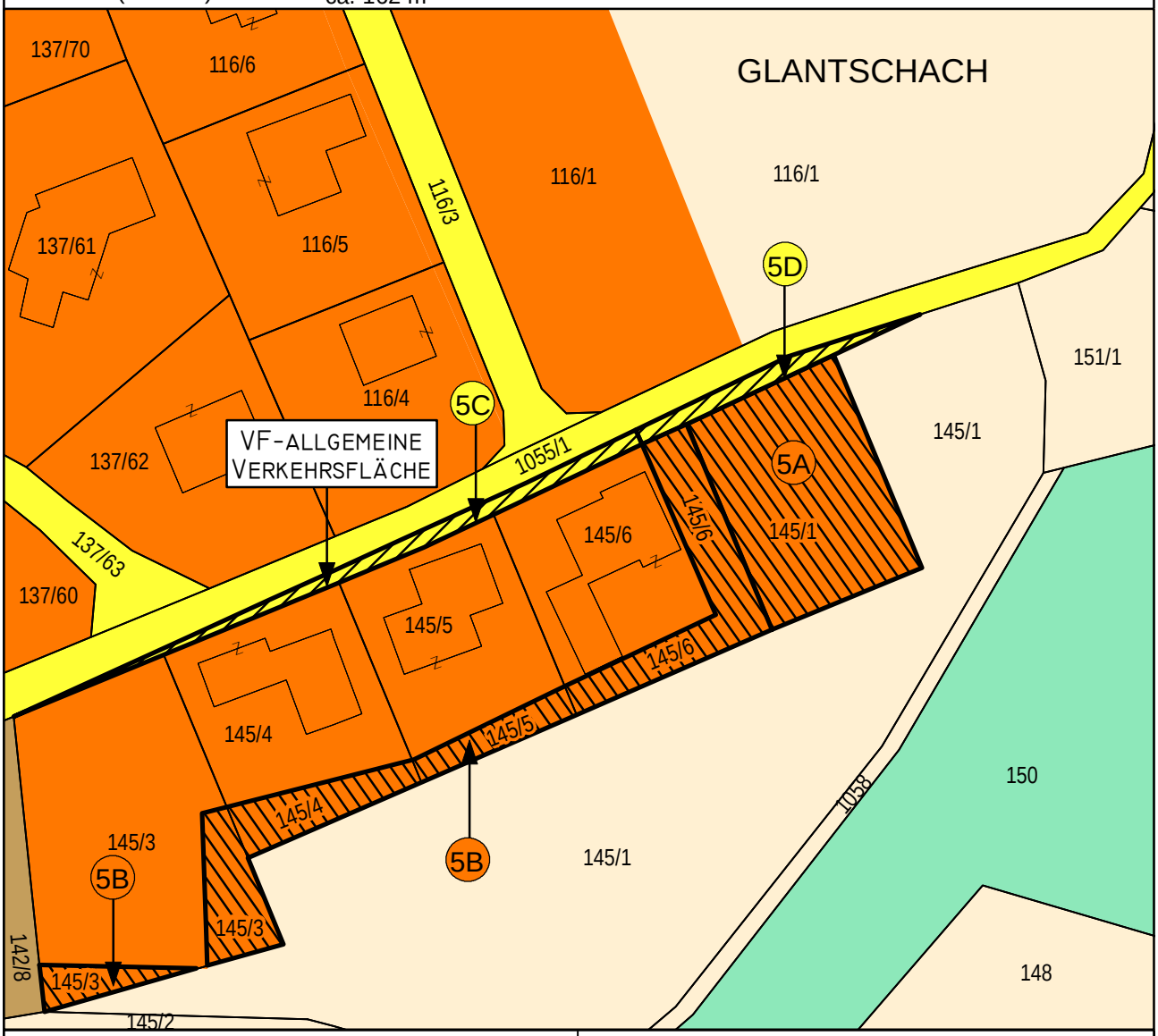

0 M 1:1000 50 M

Klagenfurt, 20.12.2021

Kundmachung: von: 29.09.2021

bis: 27.10.2021

Zahl: 031-2/2021-3

Gemeinderatsbeschluss:

Sitzung vom: 20.12.2021

MAG. WERNER FROHNWIESER
INGENIEURBÜRO FÜR RAUMPLANUNG UND RAUMORDNUNG
DR. R. CANAVALGASSE 110/316, 9020 KLAGENFURT
T: 0463/916252 M: 0680/3034352
werner.frohnwieser@bg-raumplanung.at
MITGLIED DES FACHVERBANDES

MARKTGEMEINDE LIEBENFELS

M 1:1000

UMWIDMUNG: 5D/2021

KATASTRAL-GEMEINDE: ROSENBICHL (74524)

Widmungsänderung von:	Grünland - Für die Land- und Forstwirtschaft bestimmte Fläche, Ödland
Widmungsänderung in:	Verkehrsflächen - allgemeine Verkehrsfläche
Grundstück(e):	1055/1 (Teilfläche - ca. 91 m²)
Fläche (Summe):	ca. 91 m²

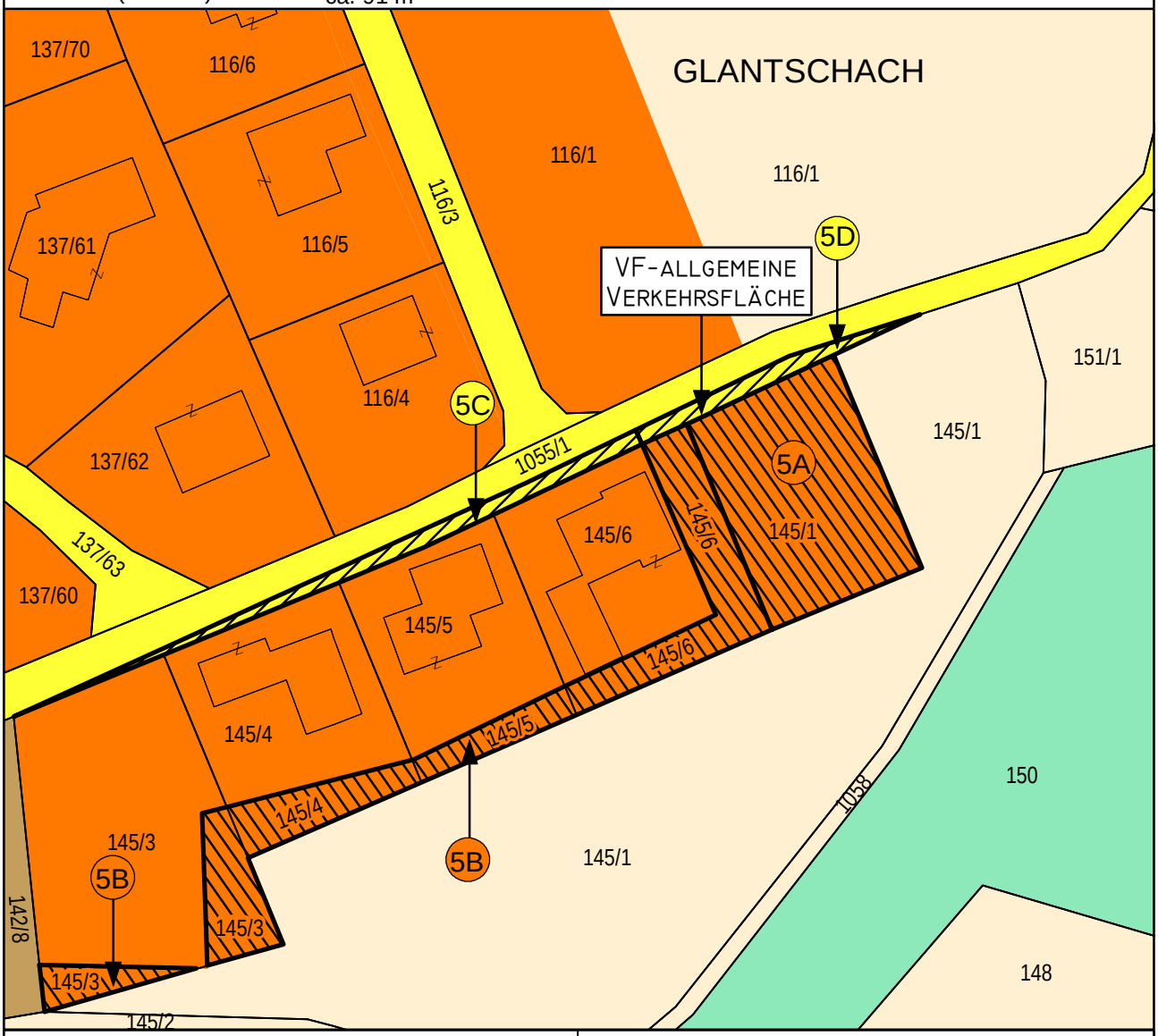

0 M 1:1000 50 M

Klagenfurt, 20.12.2021

Kundmachung: von: 29.09.2021

bis: 27.10.2021

Zahl: 031-2/2021-3

Gemeinderatsbeschluss:

Sitzung vom: 20.12.2021

MAG. WERNER FROHNWIESER
INGENIEURBÜRO FÜR RAUMPLANUNG UND RAUMORDNUNG
DR. R. CANAVALGASSE 110/316, 9020 KLAGENFURT
T: 0463/916252 M: 0680/3034352
werner.frohnwieser@bg-raumplanung.at
MITGLIED DES FACHVERBANDES

MARKTGEMEINDE LIEBENFELS

M 1:1000

UMWIDMUNG: 06/2021

KATASTRAL-GEMEINDE: ROSENBICHL (74524)

Widmungsänderung von:	Grünland - Für die Land- und Forstwirtschaft bestimmte Fläche, Ödland
Widmungsänderung in:	Grünland - Parkplatz
Grundstück(e):	93/3 (Teilfläche - ca. 709 m²), 93/5 (Teilfläche - ca. 45 m²), 94 (Teilfläche - ca. 304 m²)
Fläche (Summe):	ca. 1.058 m²

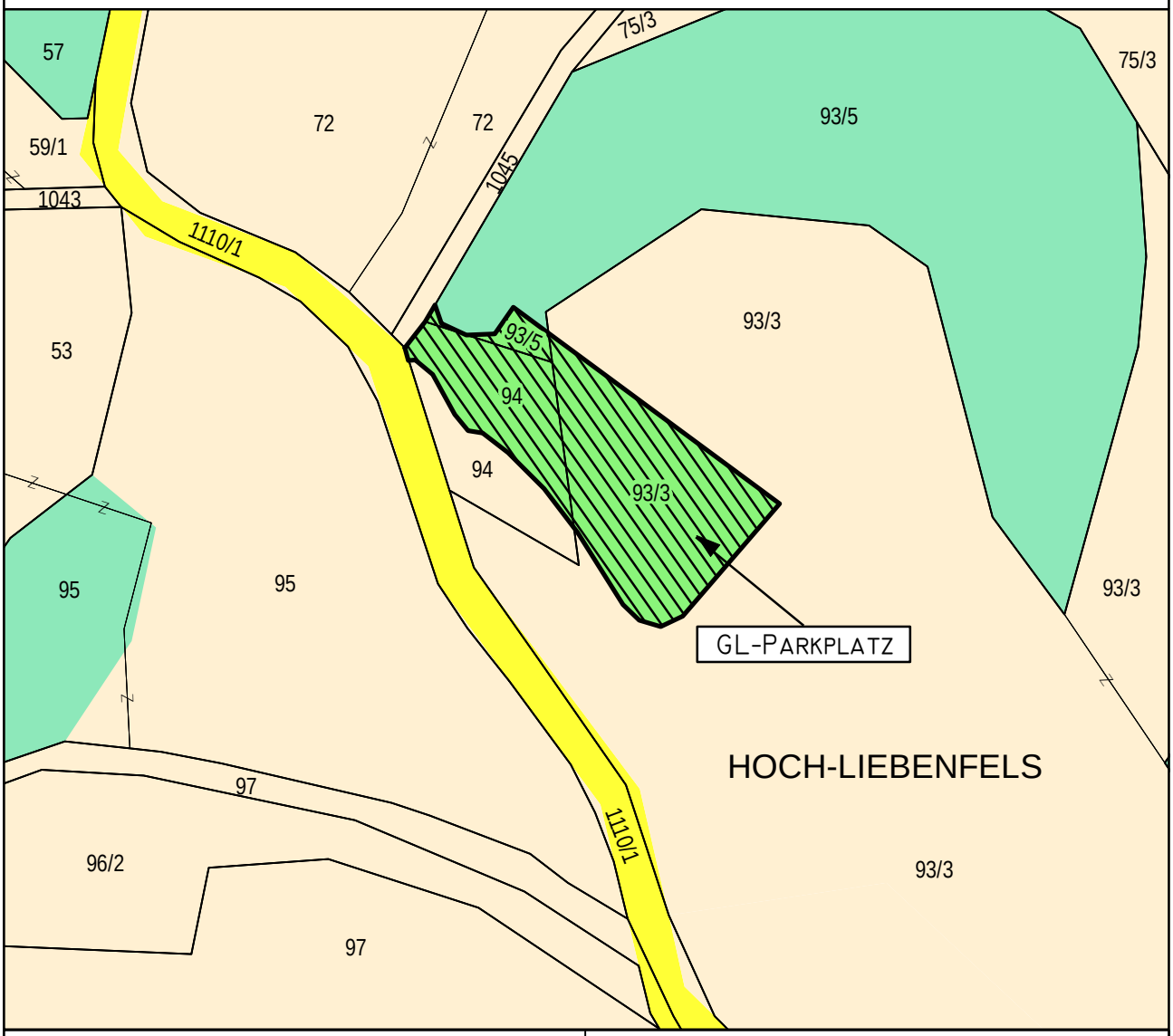

0 M 1:1000 50 M

Klagenfurt, 20.12.2021

Kundmachung: von: 29.09.2021

bis: 27.10.2021

Zahl: 031-2/2021-3

Gemeinderatsbeschluss:

Sitzung vom: 20.12.2021

VORSCHLAG ABT.12

MAG. WERNER FROHNWIESER
INGENIEURBÜRO FÜR RAUMPLANUNG UND RAUMORDNUNG
DR. R. CANAVALGASSE 110/316, 9020 KLAGENFURT
T: 0463/916252 M: 0680/3034352
werner.frohnwieser@bg-raumplanung.at
MITGLIED DES FACHVERBANDES

MARKTGEMEINDE LIEBENFELS

M 1:2000

UMWIDMUNG: 10/2021

KATASTRAL-GEMEINDE: HARDEGG (74511)

Widmungsänderung von:	Grünland - Für die Land- und Forstwirtschaft bestimmte Fläche, Ödland
Widmungsänderung in:	Bauland - Dorfgebiet
Grundstück(e):	345/2 (Teilfläche - ca. 1.850 m²), 345/7 (Teilfläche - ca. 17 m²)
Fläche (Summe):	ca. 1.867 m²

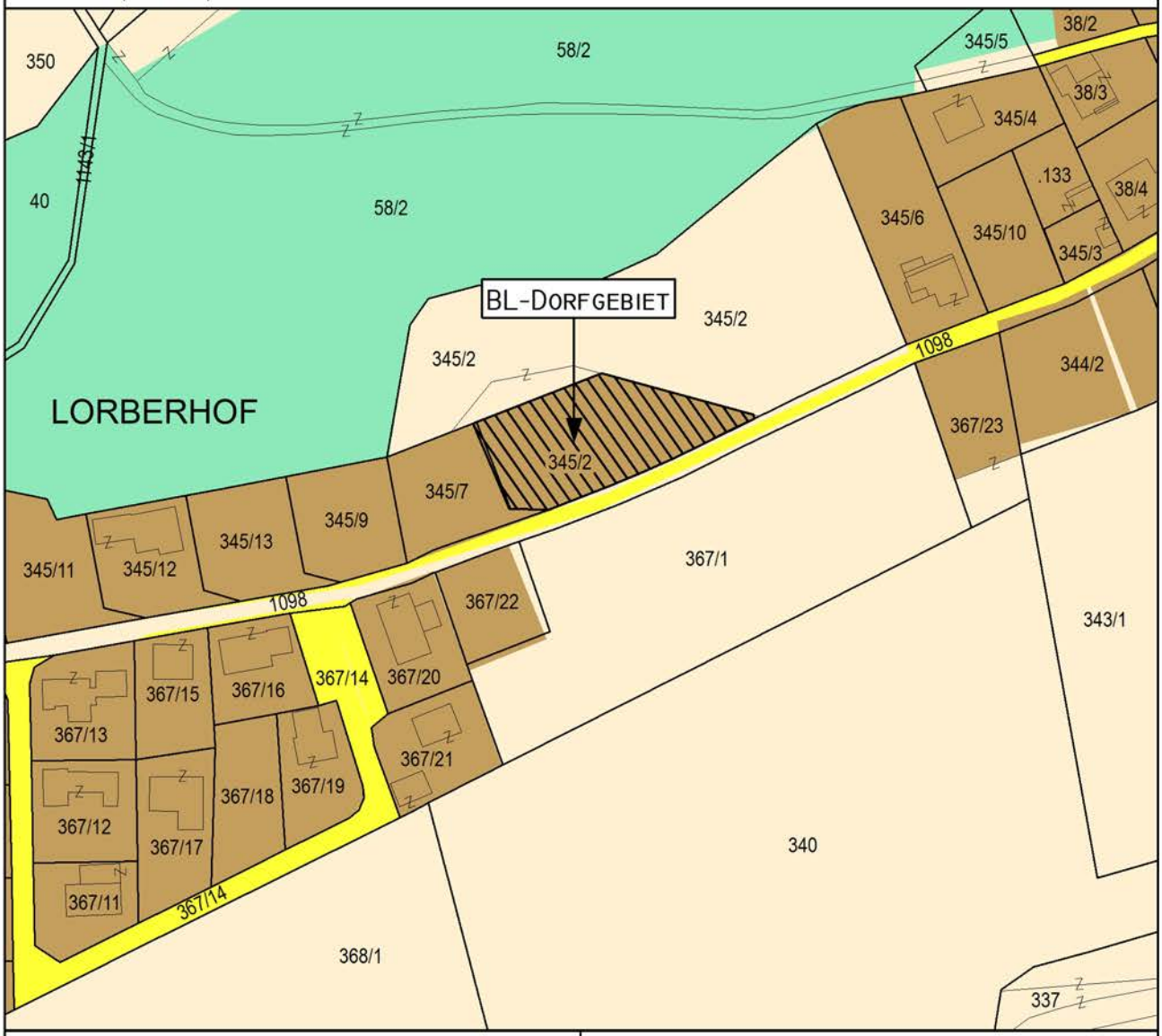

0 M 1:2000 100M

Klagenfurt, 20.12.2021

Kundmachung: von: 29.09.2021

bis: 27.10.2021

Zahl: 031-2/2021-3

Gemeinderatsbeschluss:

Sitzung vom: 20.12.2021

MAG. WERNER FROHNWIESER
INGENIEURBÜRO FÜR RAUMPLANUNG UND RAUMORDNUNG
DR. R. CANAVALGASSE 110/316, 9020 KLAGENFURT
T: 0463/916252 M: 0680/3034352
werner.frohnwieser@bg-raumplanung.at

MITGLIED DES FACHVERBANDES

MARKTGEMEINDE LIEBENFELS

M 1:2000

UMWIDMUNG: IIA/2021

KATASTRAL-GEMEINDE: HARDEGG (74511)

Widmungsänderung von:	Grünland - Für die Land- und Forstwirtschaft bestimmte Fläche, Ödland
Widmungsänderung in:	Bauland - Dorfgebiet
Grundstück(e):	367/1 (Teilfläche - ca. 1.982 m²), 367/22 (Teilfläche - ca. 70 m²)
Fläche (Summe):	ca. 2.052 m²

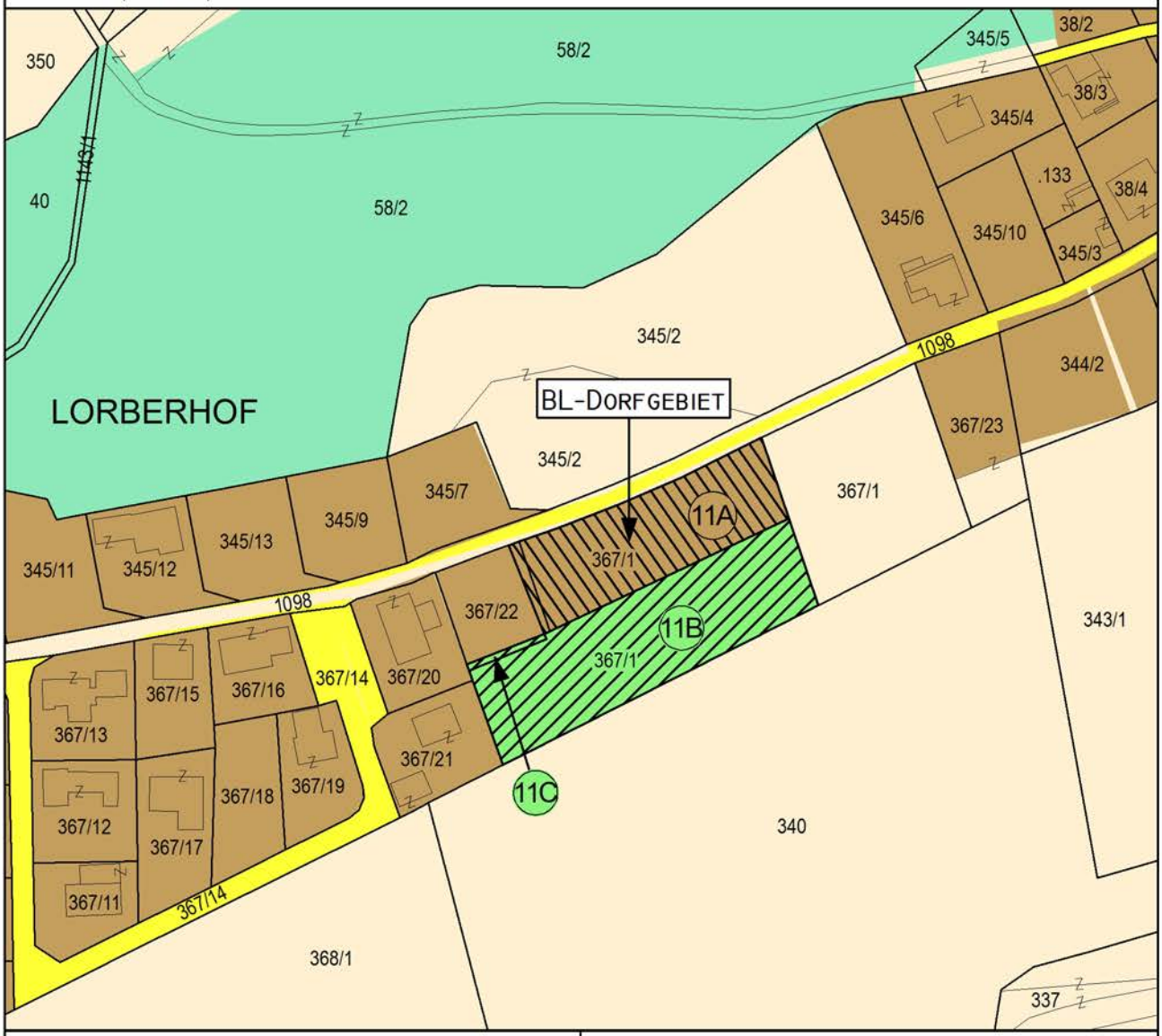

0 M 1:2000 100M

Klagenfurt, 20.12.2021

Kundmachung: von: 29.09.2021

bis: 27.10.2021

Zahl: 031-2/2021-3

Gemeinderatsbeschluss:

Sitzung vom: 20.12.2021

MAG. WERNER FROHNWIESER
INGENIEURBÜRO FÜR RAUMPLANUNG UND RAUMORDNUNG
DR. R. CANAVALGASSE 110/316, 9020 KLAGENFURT
T: 0463/916252 M: 0680/3034352
werner.frohnwieser@bg-raumplanung.at
MITGLIED DES FACHVERBANDES

MARKTGEMEINDE LIEBENFELS

M 1:2000

UMWIDMUNG: IIB/2021

KATASTRAL-GEMEINDE: HARDEGG (74511)

Widmungsänderung von:	Grünland - Für die Land- und Forstwirtschaft bestimmte Fläche, Ödland
Widmungsänderung in:	Grünland - Garten
Grundstück(e):	367/1 (Teilfläche - ca. 2.924 m²)
Fläche (Summe):	ca. 2.924 m²

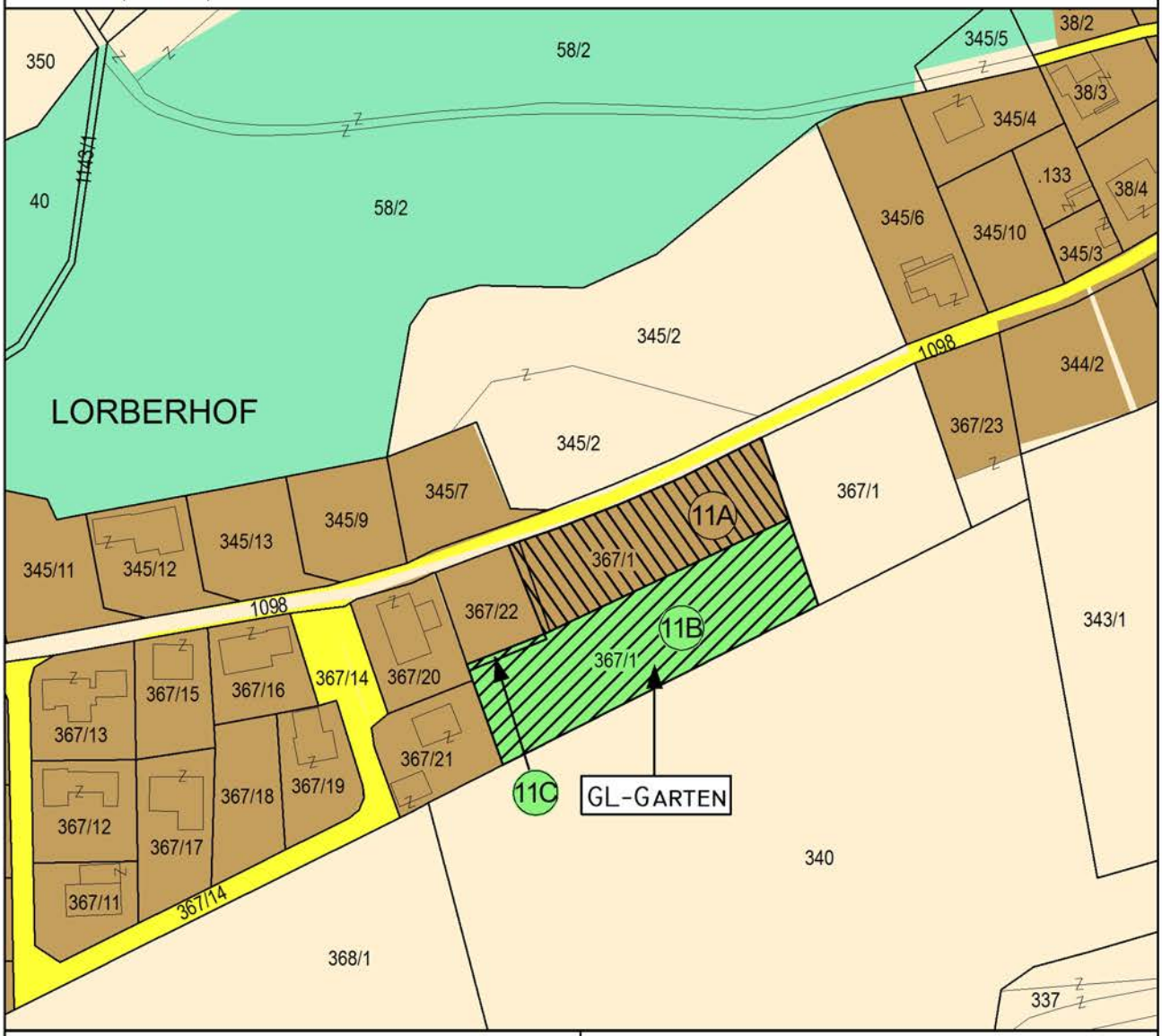

0 M 1:2000 100M

Klagenfurt, 20.12.2021

Kundmachung: von: 29.09.2021

bis: 27.10.2021

Zahl: 031-2/2021-3

Gemeinderatsbeschluss:

Sitzung vom: 20.12.2021

MAG. WERNER FROHNWIESER
INGENIEURBÜRO FÜR RAUMPLANUNG UND RAUMORDNUNG
DR. R. CANAVALGASSE 110/316, 9020 KLAGENFURT
T: 0463/916252 M: 0680/3034352
werner.frohnwieser@bg-raumplanung.at
MITGLIED DES FACHVERBANDES

MARKTGEMEINDE LIEBENFELS

M 1:2000

UMWIDMUNG: IIC/2021

KATASTRAL-GEMEINDE: HARDEGG (74511)

Widmungsänderung von: Bauland - Dorfgebiet
Widmungsänderung in: Grünland - Garten
Grundstück(e): 367/1 (Teilfläche - ca. 44 m²)
Fläche (Summe): ca. 44 m²

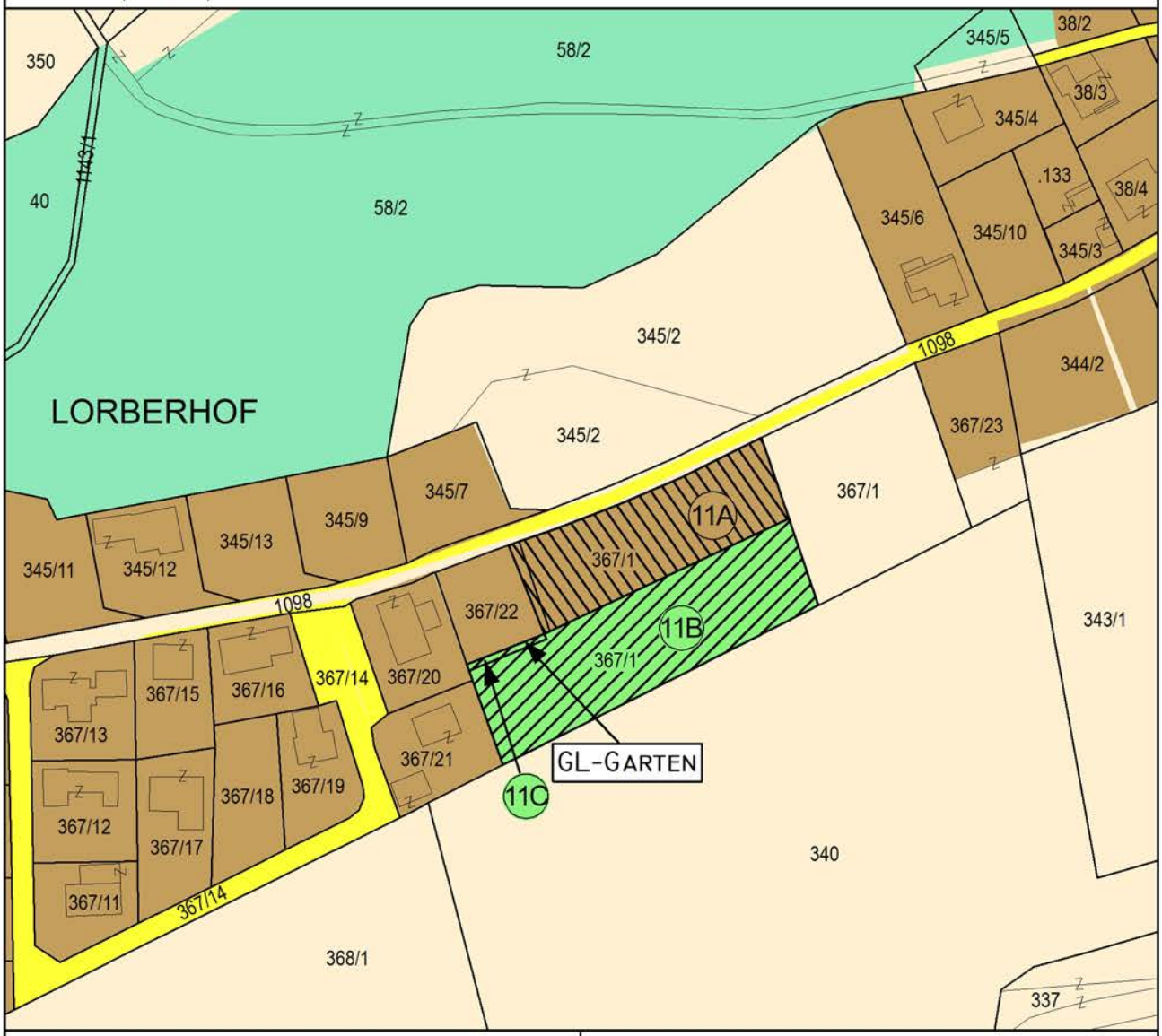

0 M 1:2000 100M

Klagenfurt, 20.12.2021

Kundmachung: von: 29.09.2021
bis: 27.10.2021
Zahl: 031-2/2021-3

Gemeinderatsbeschluss:
Sitzung vom: 20.12.2021

MAG. WERNER FROHNWIESER
INGENIEURBÜRO FÜR RAUMPLANUNG UND RAUMORDNUNG
DR. R. CANAVALGASSE 110/316, 9020 KLAGENFURT
T: 0463/916252 M: 0680/3034352
werner.frohnwieser@bg-raumplanung.at
MITGLIED DES FACHVERBANDES

MARKTGEMEINDE LIEBENFELS	M 1:1000	UMWIDMUNG: 13/2021 KATASTRAL-GEMEINDE: HARDEGG (74511)

Widmungsänderung von:	Grünland - Für die Land- und Forstwirtschaft bestimmte Fläche, Ödland
Widmungsänderung in:	Grünland - Hofstelle eines land - und forstwirtschaftlichen Betriebes
Grundstück(e):	1242 (Teilfläche - ca. 3.511 m²)
Fläche (Summe):	ca. 3.511 m²

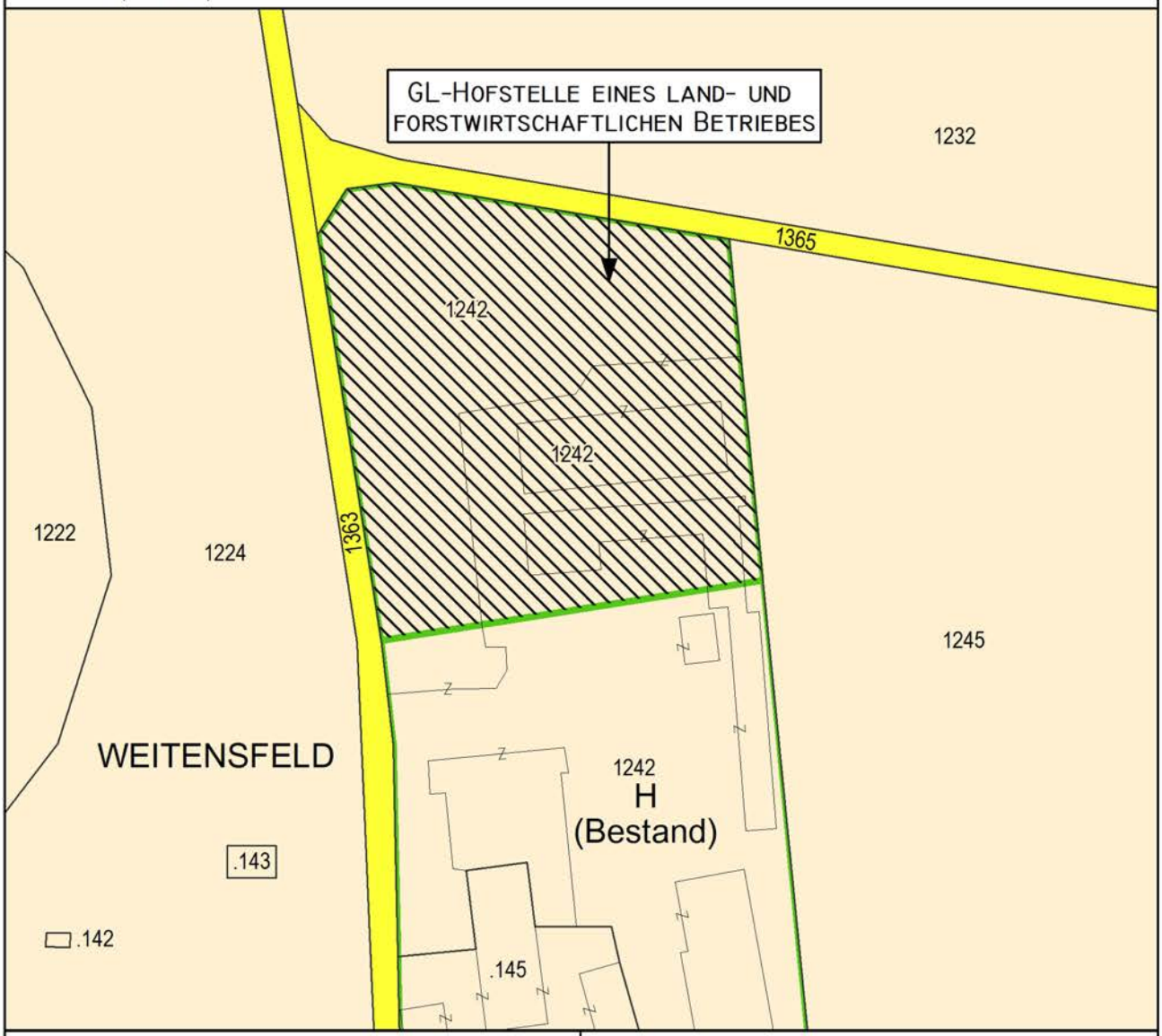

0 M 1:1000 50 M

Klagenfurt, 20.12.2021

Kundmachung: von: 29.09.2021
bis: 27.10.2021
Zahl: 031-2/2021-3

Gemeinderatsbeschluss:
Sitzung vom: 20.12.2021

MAG. WERNER FROHNWIESER
INGENIEURBÜRO FÜR RAUMPLANUNG UND RAUMORDNUNG
DR. R. CANAVALGASSE 110/316, 9020 KLAGENFURT
T: 0463/916252 M: 0680/3034352
werner.frohnwieser@bg-raumplanung.at
MITGLIED DES FACHVERBANDES

MARKTGEMEINDE LIEBENFELS

M 1:1000

UMWIDMUNG: 14/2021

KATASTRAL-GEMEINDE: ROSENBICHL (74524)

Widmungsänderung von: Bauland - Dorfgebiet
Widmungsänderung in: Grünland - Photovoltaikanlage
Grundstück(e): 562/16 (Teilfläche - ca. 151 m²)
Fläche (Summe): ca. 151 m²

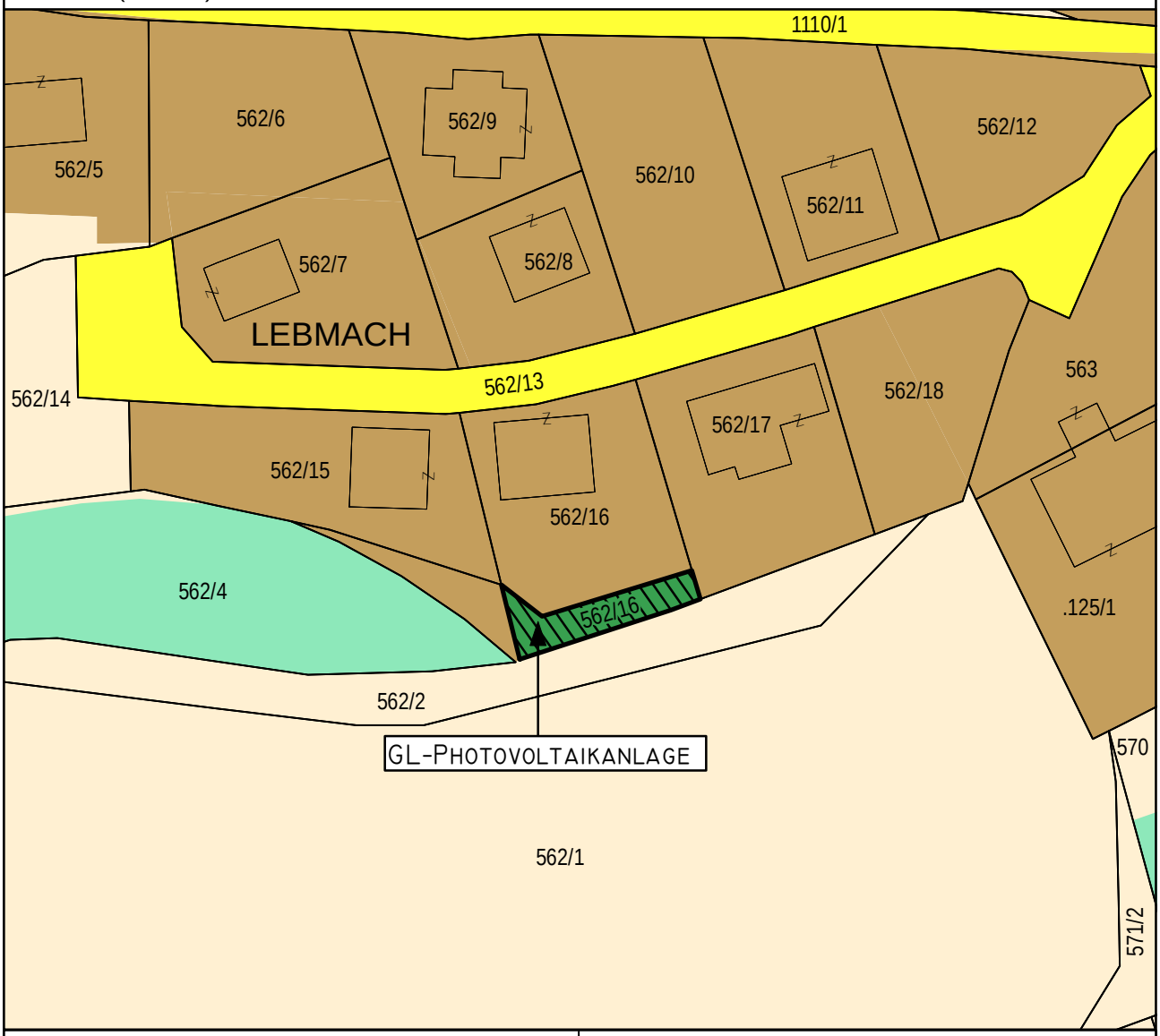

0 M 1:1000 50 M

Klagenfurt, 20.12.2021

Kundmachung: von: 29.09.2021
bis: 27.10.2021
Zahl: 031-2/2021-3

Gemeinderatsbeschluss:

Sitzung vom: 20.12.2021

MAG. WERNER FROHNWIESER
INGENIEURBÜRO FÜR RAUMPLANUNG UND RAUMORDNUNG
DR. R. CANAVALGASSE 110/316, 9020 KLAGENFURT
T: 0463/916252 M: 0680/3034352
werner.frohnwieser@bg-raumplanung.at
MITGLIED DES FACHVERBANDES

	Unterzeichner	Marktgemeinde Liebenfels
	Datum/Zeit-UTC	2024-01-25T10:34:03+01:00
	Aussteller-Zertifikat	a-sign-corporate-07
	Serien-Nr.	364622500
Prüfinformation	Dieses Dokument wurde amtssigniert. Informationen zur Prüfung der elektronischen Signatur und des Ausdrucks finden Sie unter http://www.liebenfels.at/buergerservice/amtssignatur	
Hinweis	Dieses Dokument wurde amtssigniert. Auch ein Ausdruck dieses Dokuments hat gemäß § 20 E-Government-Gesetz die Beweiskraft einer öffentlichen Urkunde.	