KAGIS Maps
kann mehr...

Umwidmung 1/2023

Parz. Nr. 446, 74303 Grades

LAND KÄRNTEN
KAGIS

Erstellt am: **13.04.2023** von: **Anja Auer** Maßstab: **1:500**

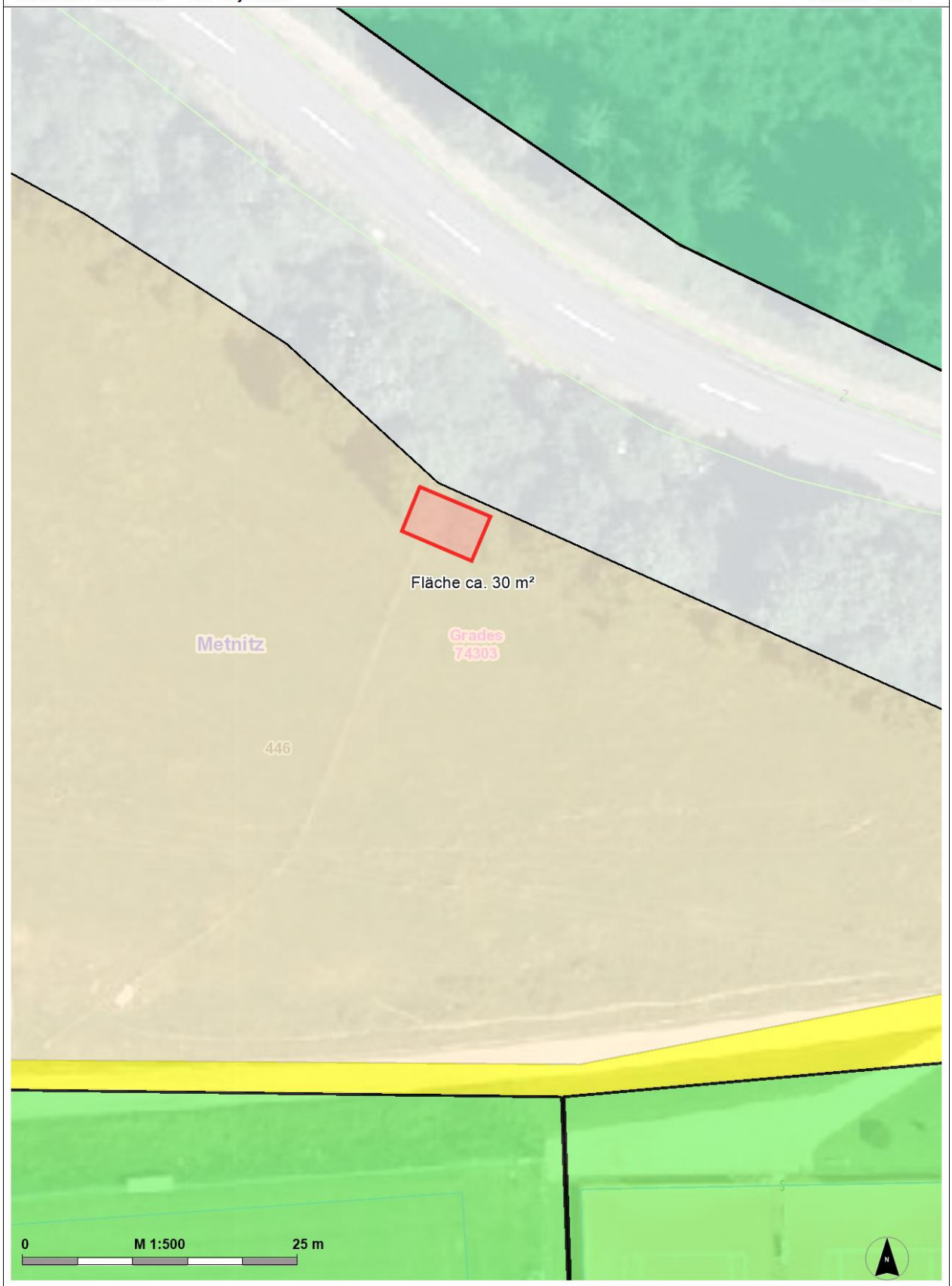

© Land Kärnten - KAGIS, BEV
Keine Haftung für Verfügbarkeit, Vollständigkeit und Richtigkeit der Darstellung.

Amt der Kärntner Landesregierung
web: https://kagis.ktn.gv.at/
email: kagis@ktn.gv.at

KAGIS Maps
kann mehr...

Umwidmung 2/2023

Parz. Nr. 486, 497, 498, 499 KG 74306 Metnitz Land

LAND KÄRNTEN
KAGIS

Erstellt am: **13.04.2023** von: **Anja Auer** Maßstab: **1:1000**

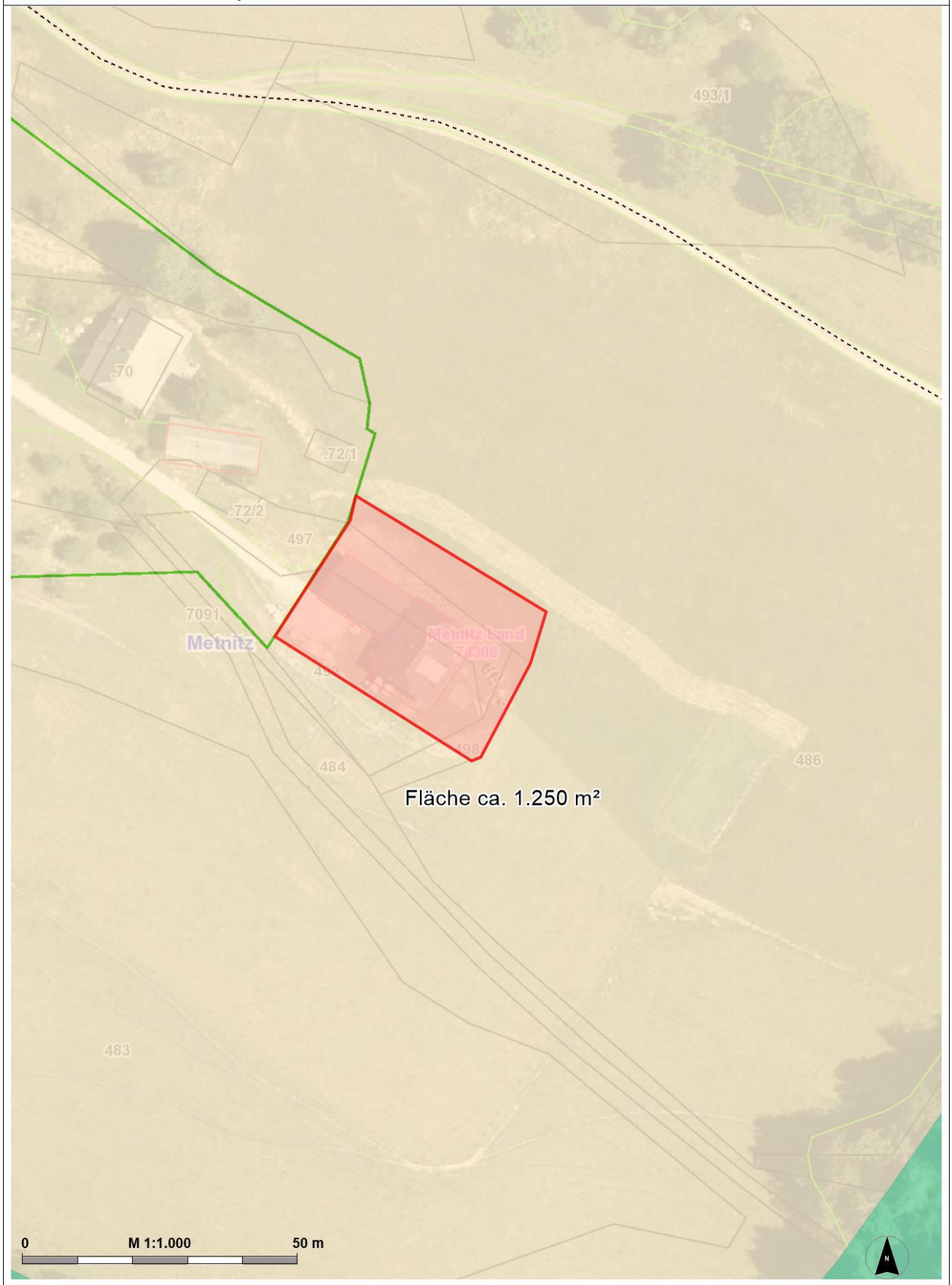

© Land Kärnten - KAGIS, BEV
Keine Haftung für Verfügbarkeit, Vollständigkeit und Richtigkeit der Darstellung.

Amt der Kärntner Landesregierung
web: https://kagis.ktn.gv.at/
email: kagis@ktn.gv.at

KAGIS Maps
kann mehr...

Umwidmung 3/2023

Parz. Nr. 2625, 2626, 2629, 2633 KG 74306 Metnitz Land

LAND KÄRNTEN
KAGIS

Erstellt am: **13.04.2023** von: **Anja Auer** Maßstab: **1:1000**

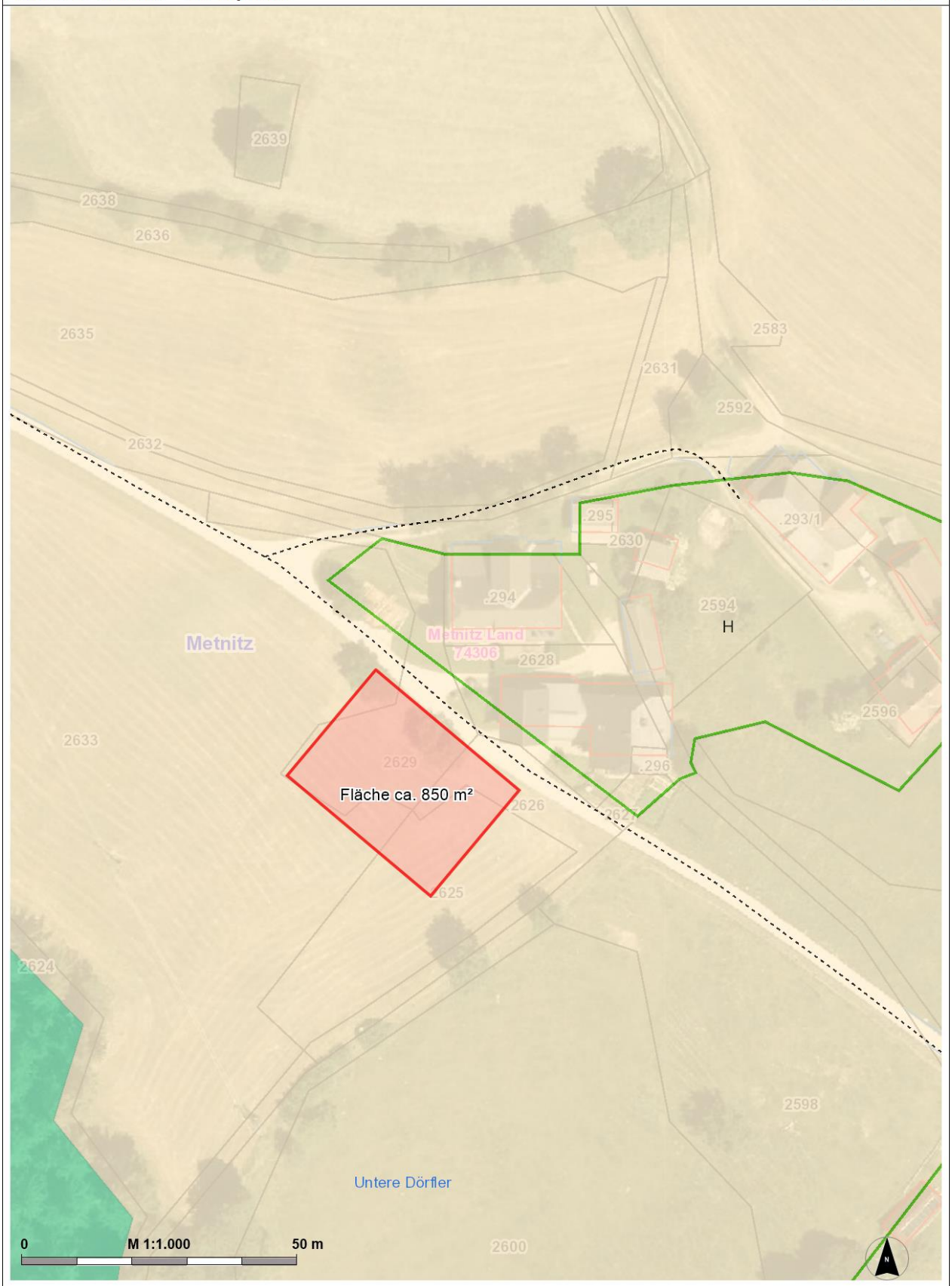

© Land Kärnten - KAGIS, BEV
Keine Haftung für Verfügbarkeit, Vollständigkeit und Richtigkeit der Darstellung.

Amt der Kärntner Landesregierung
web: https://kagis.ktn.gv.at/
email: kagis@ktn.gv.at

KAGIS Maps
kann mehr...

Umwidmung 4/2023

Parz. Nr. 1229, 74301 Feistritz

LAND KÄRNTEN
KAGIS

Erstellt am: **29.06.2023** von: **Anja Auer** Maßstab: **1:500**

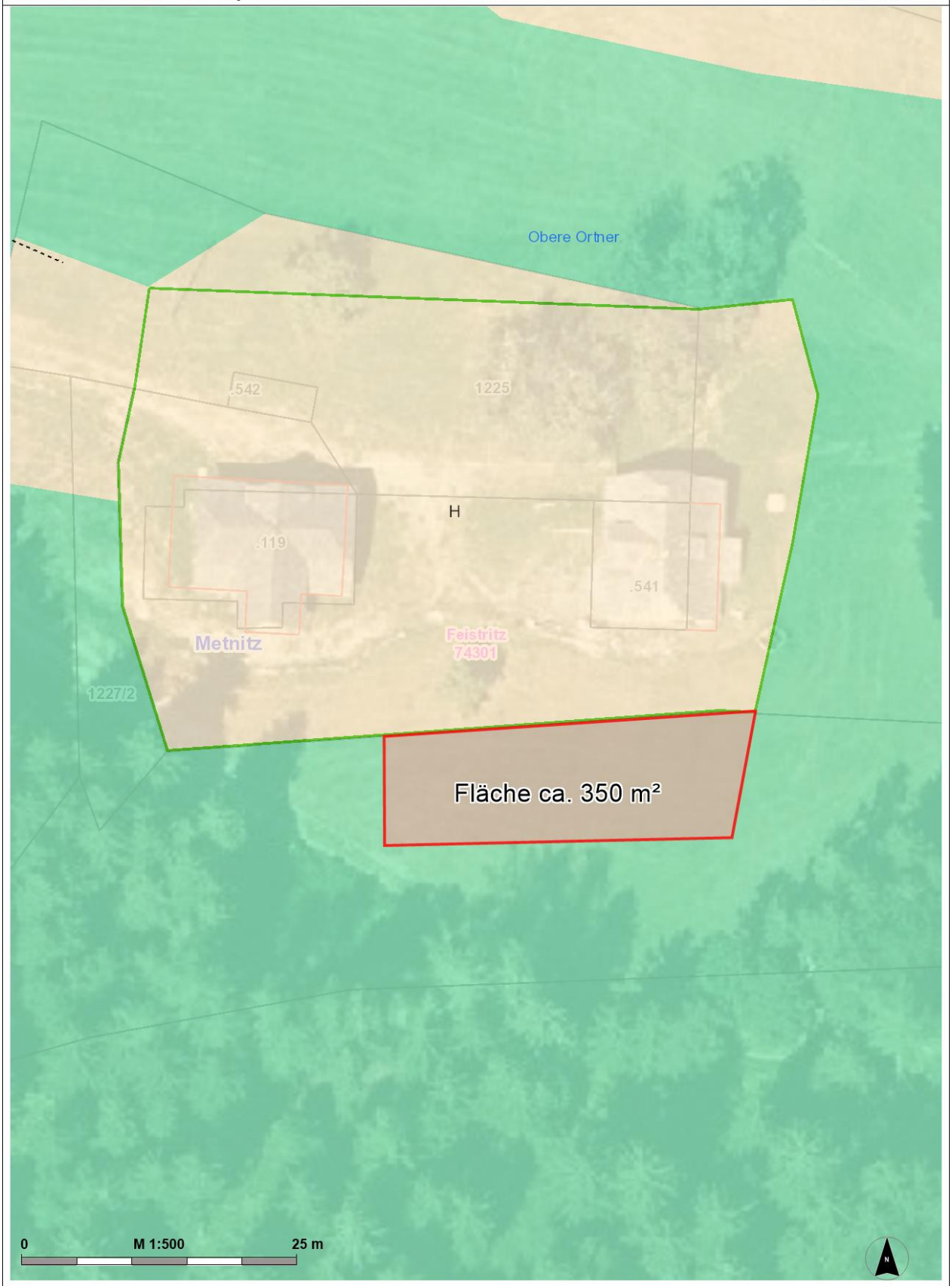

© Land Kärnten - KAGIS, BEV
Keine Haftung für Verfügbarkeit, Vollständigkeit und Richtigkeit der Darstellung.

Amt der Kärntner Landesregierung
web: https://kagis.ktn.gv.at/
email: kagis@ktn.gv.at

KAGIS Maps
kann mehr...

Umwidmung 5/2023

Parz Nr. 2326 und 2338, 74306 Metnitz Land

LAND KÄRNTEN
KAGIS

Erstellt am: **14.06.2023** von: **Anja Auer** Maßstab: **1:500**

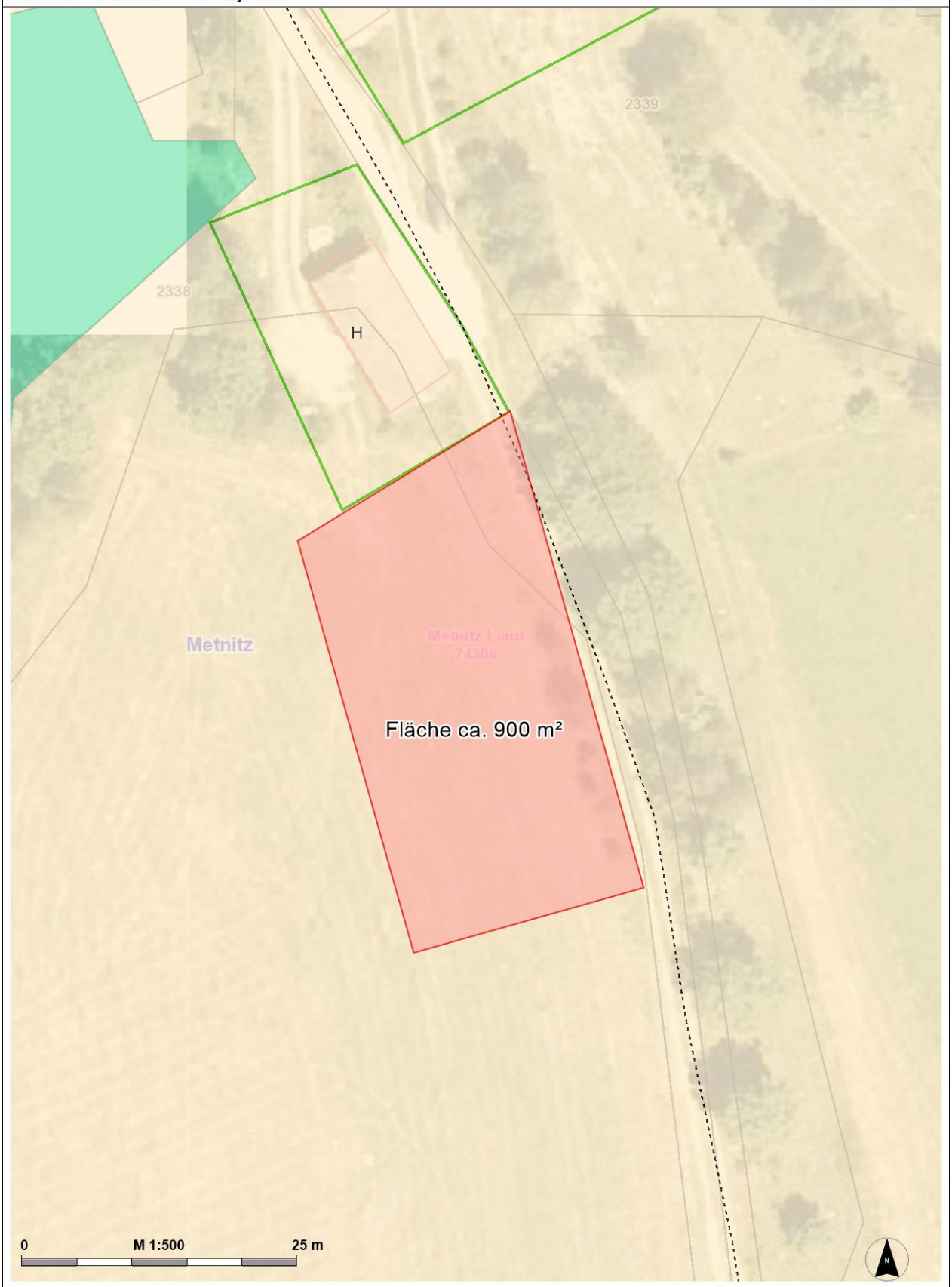

© Land Kärnten - KAGIS, BEV
Keine Haftung für Verfügbarkeit, Vollständigkeit und Richtigkeit der Darstellung.

Amt der Kärntner Landesregierung
web: https://kagis.ktn.gv.at/
email: kagis@ktn.gv.at

KAGIS Maps
kann mehr...

Umwidmung 6/2023

Parz Nr. 2937, 2936, 2940, KG 74301 Feistritz

LAND KÄRNTEN
KAGIS

Erstellt am: **28.06.2023** von: **Anja Auer** Maßstab: **1:1000**

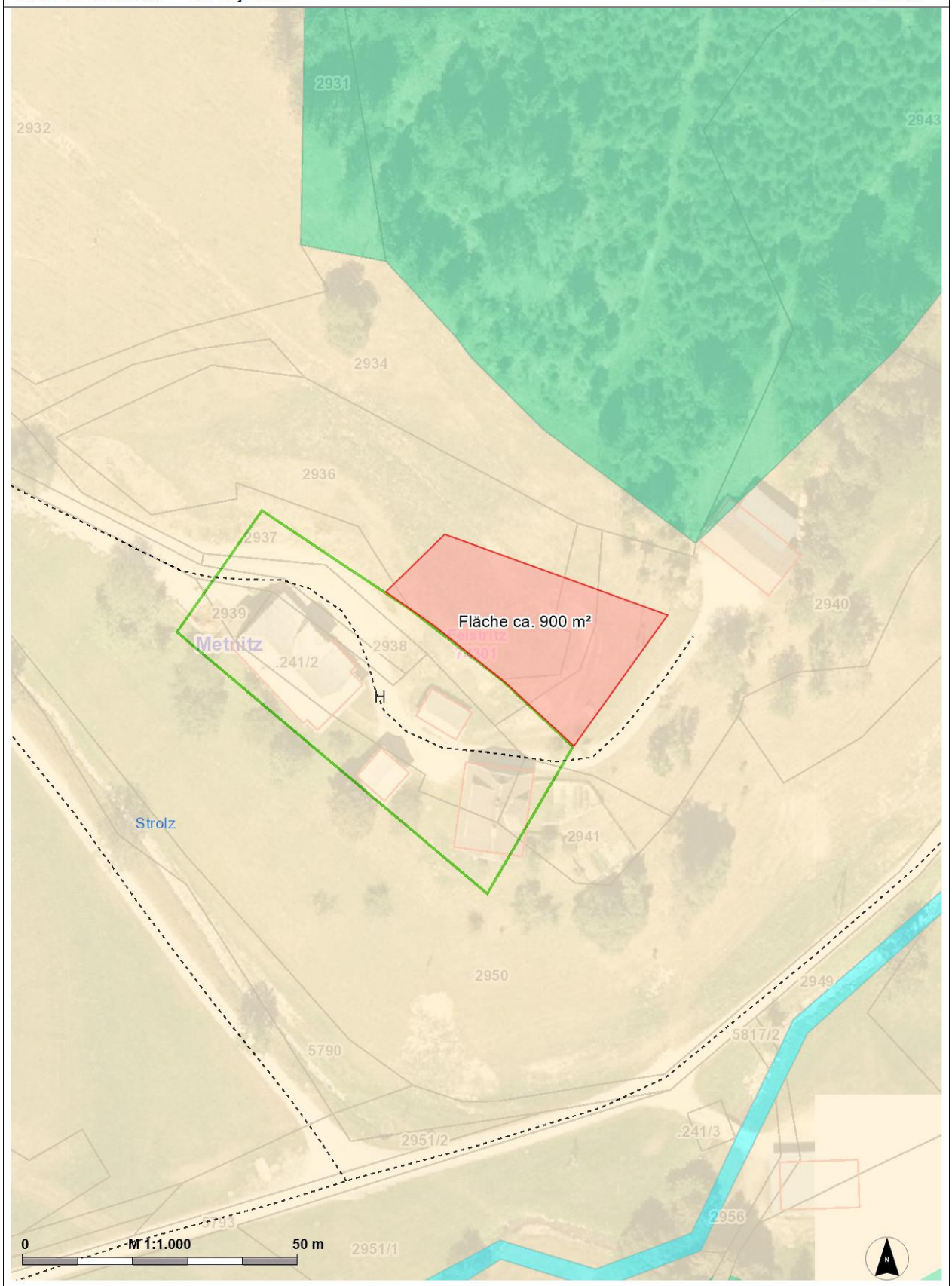

© Land Kärnten - KAGIS, BEV
Keine Haftung für Verfügbarkeit, Vollständigkeit und Richtigkeit der Darstellung.

Amt der Kärntner Landesregierung
web: https://kagis.ktn.gv.at/
email: kagis@ktn.gv.at

KAGIS Maps
kann mehr...

Umwidmung 7/2023

Parz. Nr. 328/2, KG 74305 Metnitz Markt

LAND KÄRNTEN
KAGIS

Erstellt am: **29.06.2023** von: **Anja Auer** Maßstab: **1:250**

© Land Kärnten - KAGIS, BEV
Keine Haftung für Verfügbarkeit, Vollständigkeit und Richtigkeit der Darstellung.

Amt der Kärntner Landesregierung
web: https://kagis.ktn.gv.at/
email: kagis@ktn.gv.at

KAGIS Maps
kann mehr...

Umwidmung 8/2023

Parz. Nr. 4203/1, KG 74301

LAND KÄRNTEN
KAGIS

Erstellt am: **18.07.2023** von: **Irina Dörflinger-Kotulsky** Maßstab: **1:500**

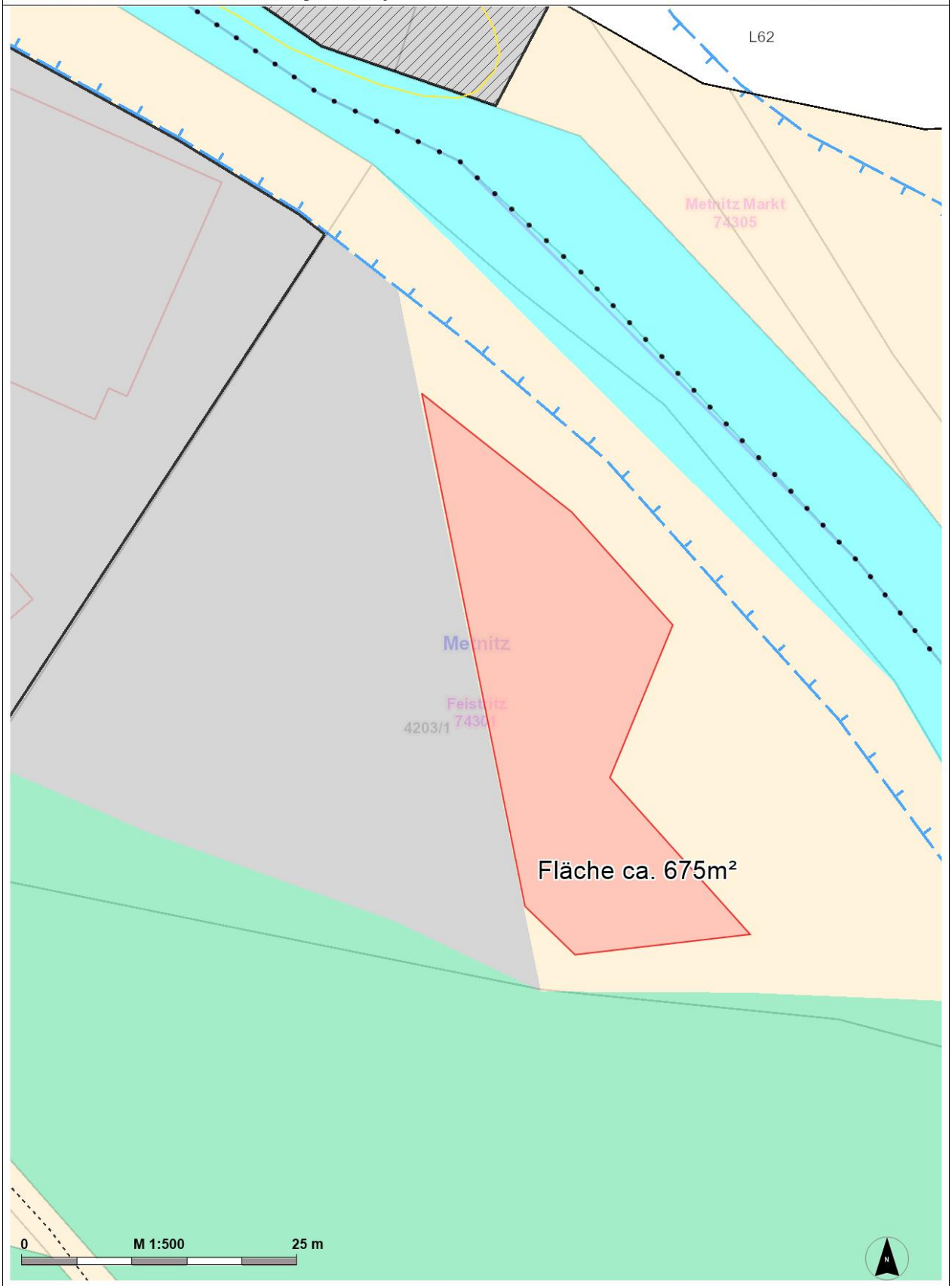

© Land Kärnten - KAGIS, BEV
Keine Haftung für Verfügbarkeit, Vollständigkeit und Richtigkeit der Darstellung.

Amt der Kärntner Landesregierung
web: https://kagis.ktn.gv.at/
email: kagis@ktn.gv.at

KAGIS Maps
kann mehr...

Umwidmung 9/2023

Parz. Nr. 300/3 und 303/6, KG 74303 Grades

LAND KÄRNTEN
KAGIS

Erstellt am: **18.07.2023** von: **Anja Auer** Maßstab: **1:500**

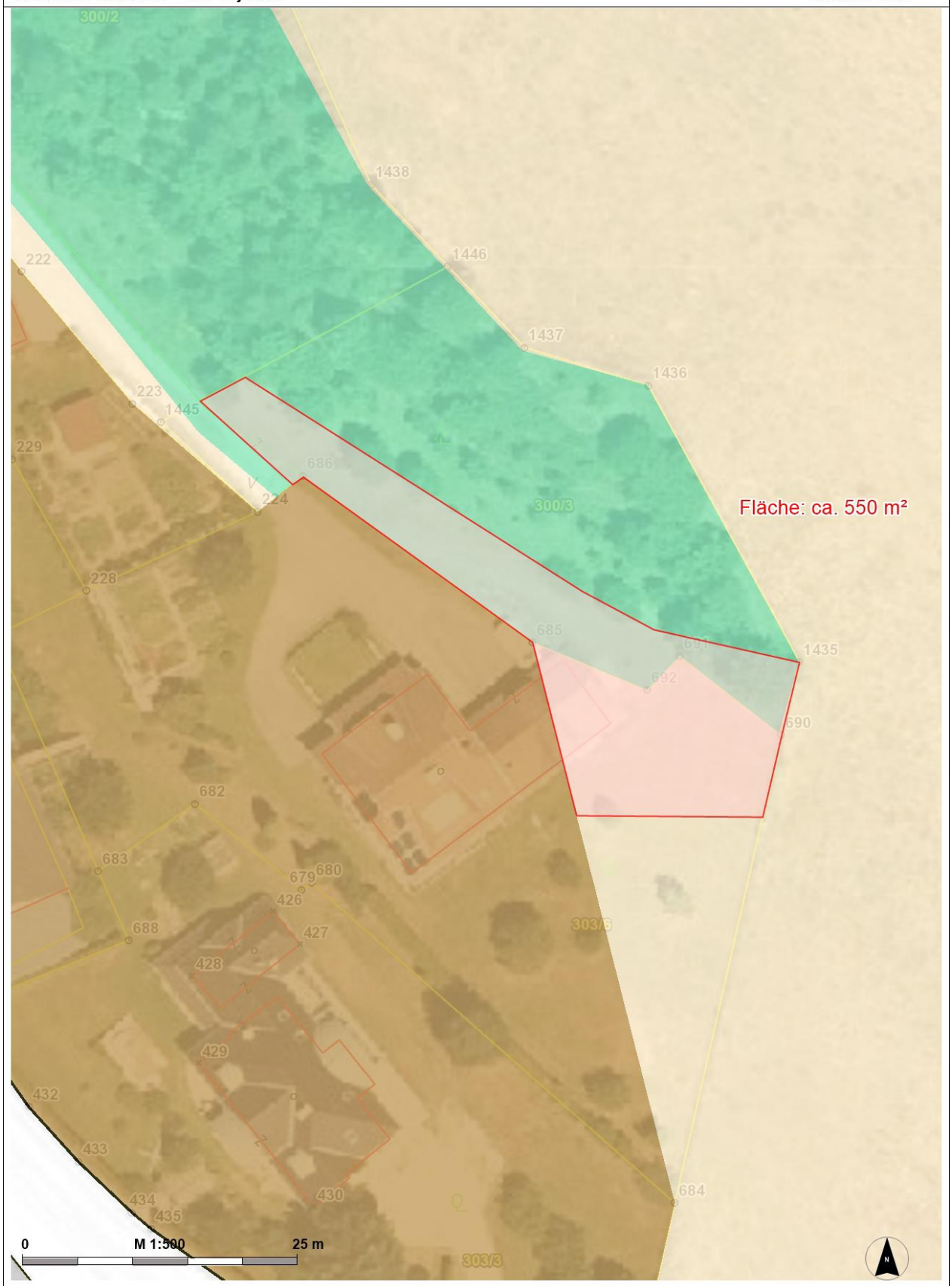

© Land Kärnten - KAGIS, BEV
Keine Haftung für Verfügbarkeit, Vollständigkeit und Richtigkeit der Darstellung.

Amt der Kärntner Landesregierung
web: https://kagis.ktn.gv.at/
email: kagis@ktn.gv.at

KAGIS Maps
kann mehr...

Umwidmung 13/2023

Parz. Nr.4393/3, KG 74306 Metnitz Land

LAND KÄRNTEN
KAGIS

Erstellt am: **18.07.2023** von: **Irina Dörflinger-Kotulsky** Maßstab: **1:250**

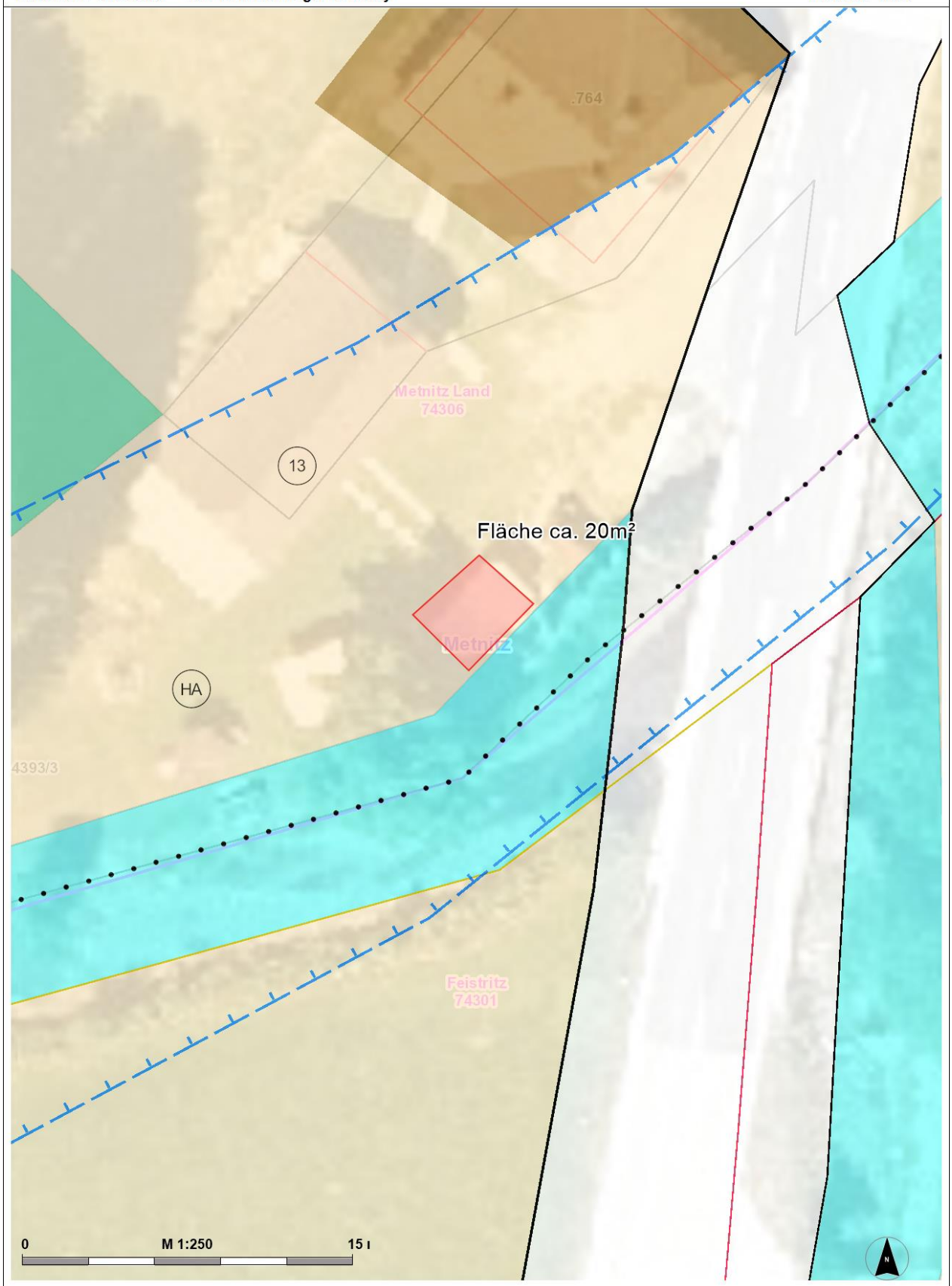

© Land Kärnten - KAGIS, BEV
Keine Haftung für Verfügbarkeit, Vollständigkeit und Richtigkeit der Darstellung.

Amt der Kärntner Landesregierung
web: https://kagis.ktn.gv.at/
email: kagis@ktn.gv.at

KAGIS Maps
kann mehr...

Umwidmung 14/2023

Parz. Nr. 76, 74305 Metnitz Markt

LAND KÄRNTEN
KAGIS

Erstellt am: **13.11.2023** von: **Anja Auer** Maßstab: **1:500**

© Land Kärnten - KAGIS, BEV
Keine Haftung für Verfügbarkeit, Vollständigkeit und Richtigkeit der Darstellung.

Amt der Kärntner Landesregierung
web: https://kagis.ktn.gv.at/
email: kagis@ktn.gv.at

KAGIS Maps
kann mehr...

Umwidmung 17/2023

Parz. Nr. .438, KG 74306 Metnitz Land

LAND KÄRNTEN
KAGIS

Erstellt am: **15.09.2023** von: **Anja Auer** Maßstab: **1:250**

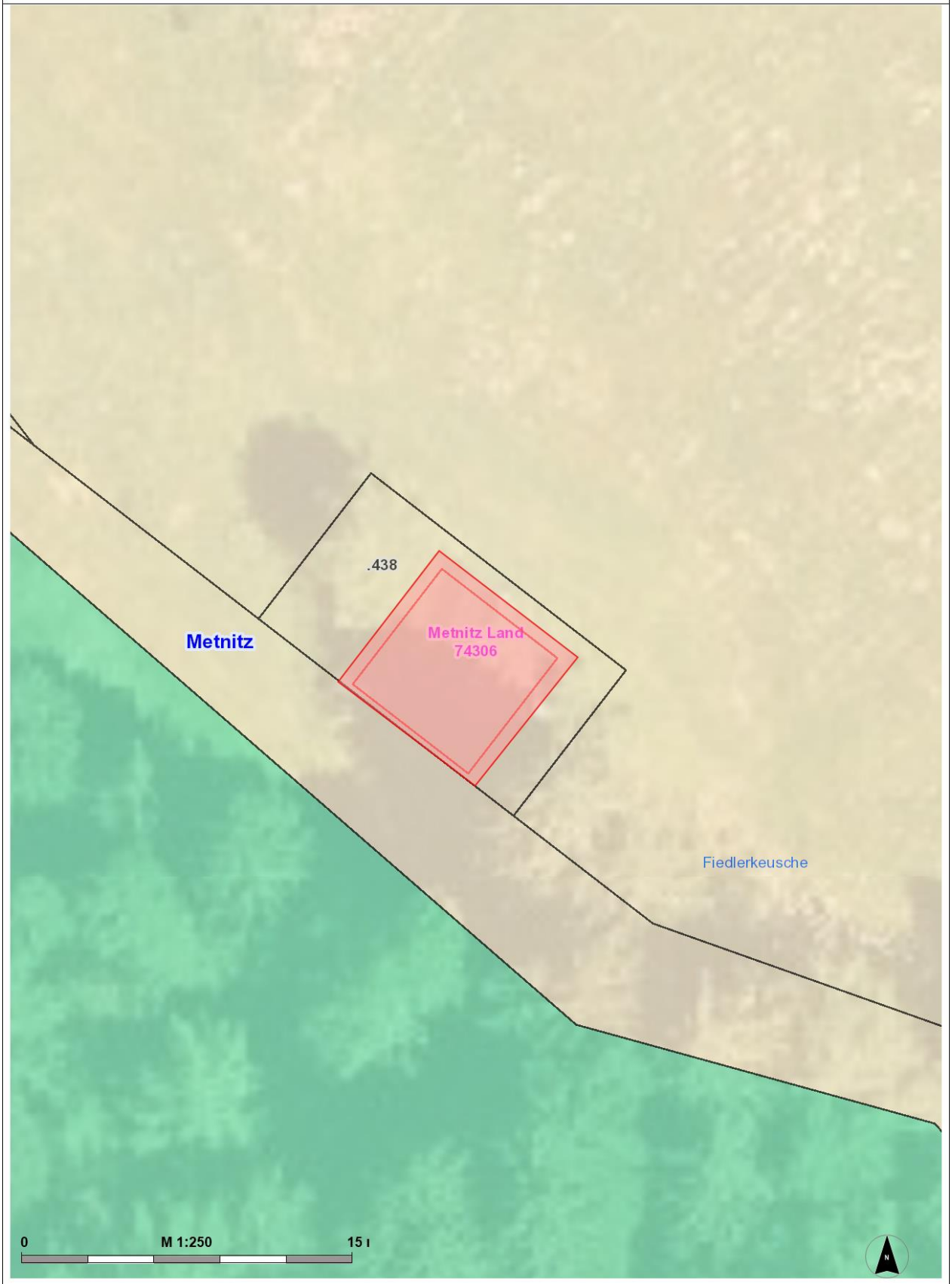

© Land Kärnten - KAGIS, BEV
Keine Haftung für Verfügbarkeit, Vollständigkeit und Richtigkeit der Darstellung.

Amt der Kärntner Landesregierung
web: https://kagis.ktn.gv.at/
email: kagis@ktn.gv.at

KAGIS Maps
kann mehr...

Umwidmung 18/2023

Parz. Nr. 2283, 5818, 2279, 2278 KG 74301 Feistritz

LAND KÄRNTEN
KAGIS

Erstellt am: **18.09.2023** von: **Anja Auer** Maßstab: **1:1000**

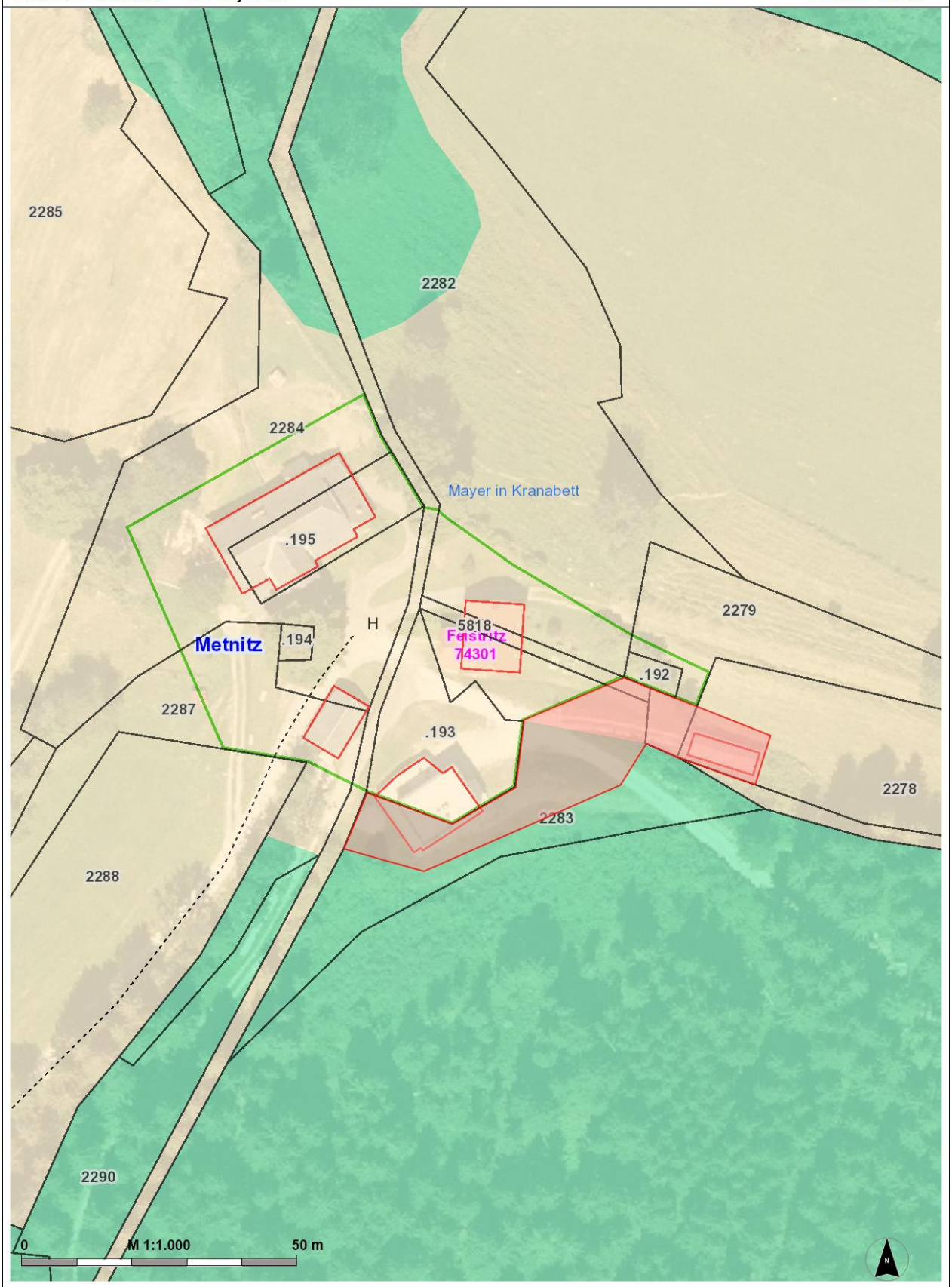

© Land Kärnten - KAGIS, BEV
Keine Haftung für Verfügbarkeit, Vollständigkeit und Richtigkeit der Darstellung.

Amt der Kärntner Landesregierung
web: https://kagis.ktn.gv.at/
email: kagis@ktn.gv.at

KAGIS Maps
kann mehr...

Umwidmung 19a/2023

Parz. Nr. 6221, 6220, 6218, .673/4, 6213/2, 6209 KG 74306 Metnitz Land

LAND KÄRNTEN
KAGIS

Erstellt am: **22.09.2023** von: **Anja Auer** Maßstab: **1:1000**

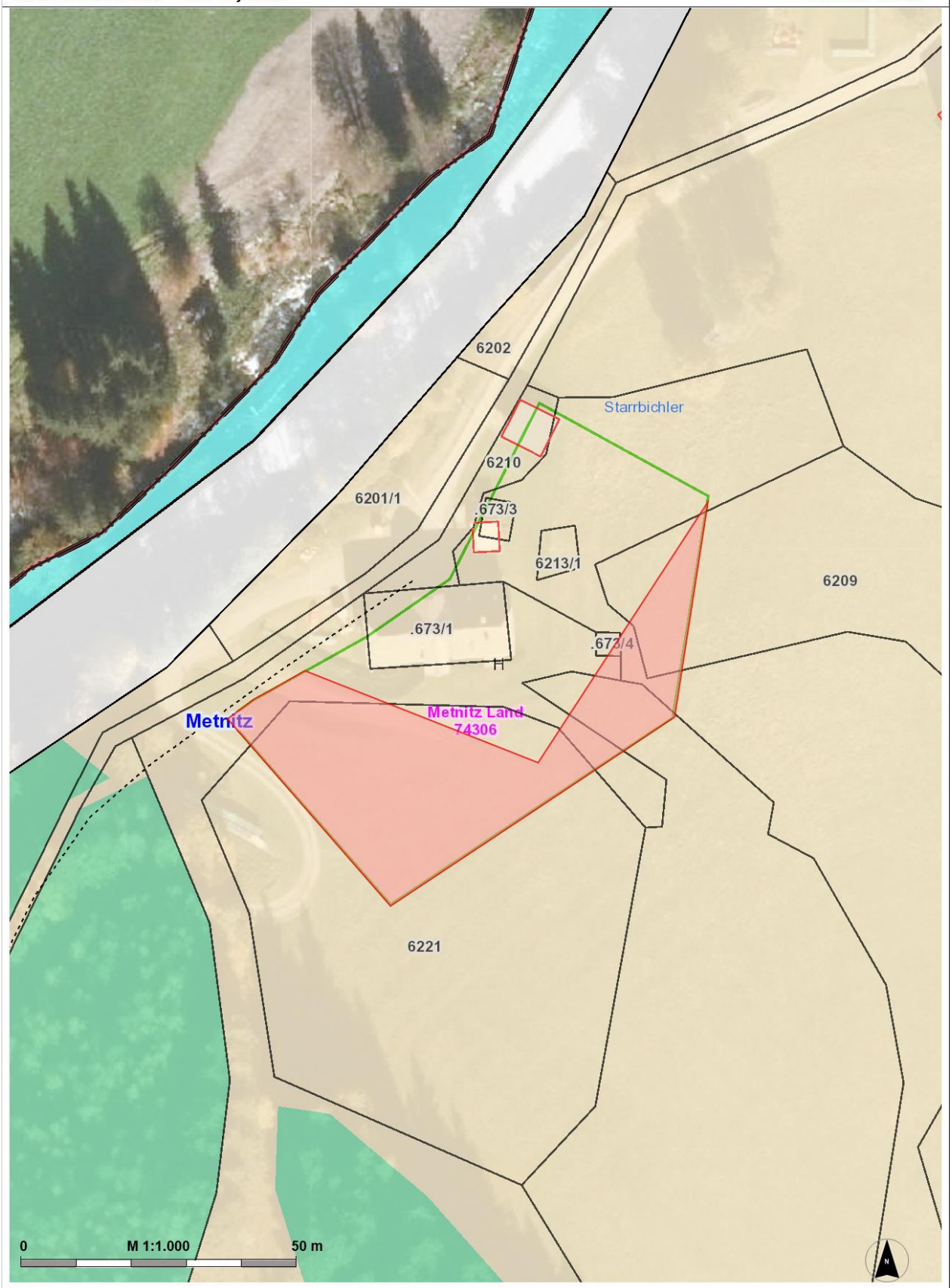

© Land Kärnten - KAGIS, BEV
Keine Haftung für Verfügbarkeit, Vollständigkeit und Richtigkeit der Darstellung.

Amt der Kärntner Landesregierung
web: https://kagis.ktn.gv.at/
email: kagis@ktn.gv.at

KAGIS Maps
kann mehr...

Umwidmung 19b/2023

Parz. Nr. 6220, 6213/2, .673/3, 7332/2, 6201/1, 6210, 6208, KG 74306 Metnitz

LAND KÄRNTEN
KAGIS

Erstellt am: **22.09.2023** von: **Anja Auer** Maßstab: **1:1000**

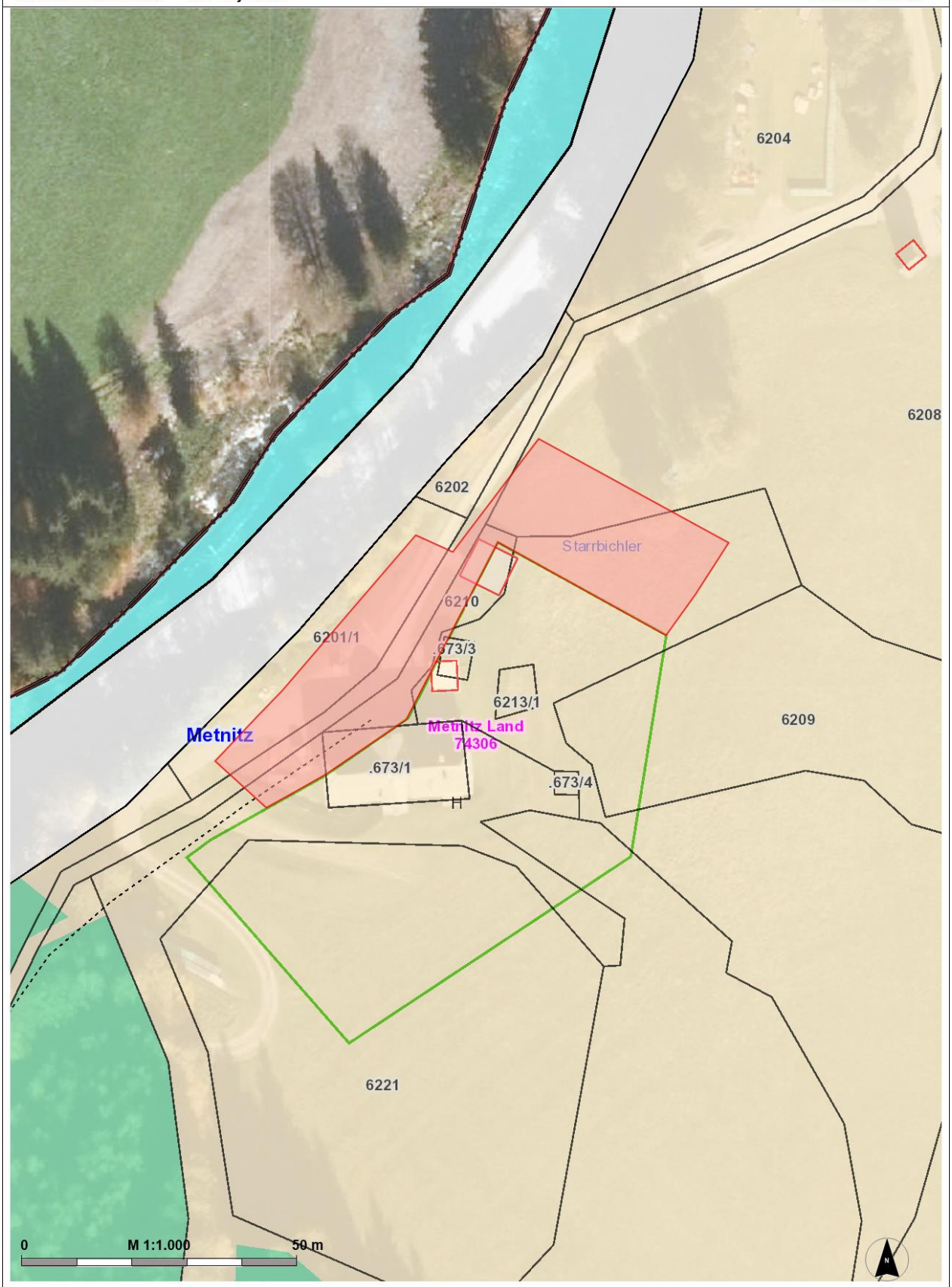

© Land Kärnten - KAGIS, BEV
Keine Haftung für Verfügbarkeit, Vollständigkeit und Richtigkeit der Darstellung.

Amt der Kärntner Landesregierung
web: https://kagis.ktn.gv.at/
email: kagis@ktn.gv.at

	Unterzeichner	Marktgemeinde Metnitz
	Datum/Zeit-UTC	2023-11-13T09:13:33+01:00
	Aussteller-Zertifikat	a-sign-corporate-07
	Serien-Nr.	97268764
Prüfinformation	Dieses Dokument wurde amtssigniert. Informationen zur Prüfung der elektronischen Signatur und des Ausdrucks finden Sie unter http://www.metnitz.gv.at/amtssignatur	
Hinweis	Dieses Dokument wurde amtssigniert. Auch ein Ausdruck dieses Dokuments hat gemäß § 20 E-Government-Gesetz die Beweiskraft einer öffentlichen Urkunde.	