


- Legende**
- Hauptleitung
  - Anschlussleitung
  - H Hochbehälter
  - Versorgungsbereich
  - Katastralgemeindengrenze
  - Gemeindegrenze

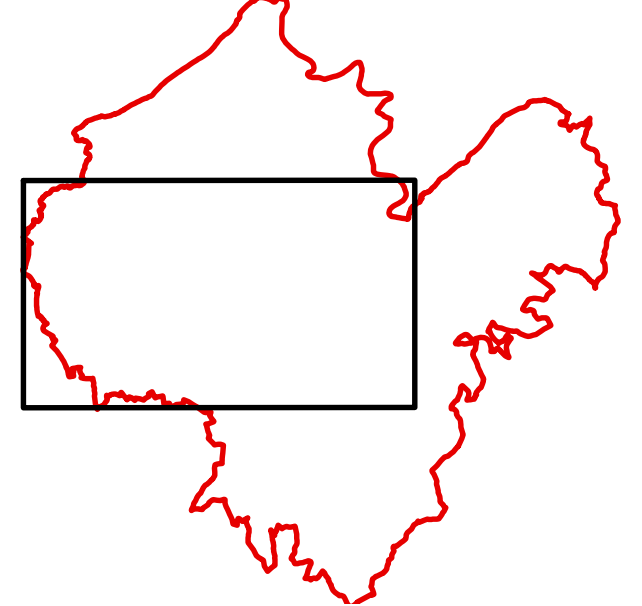
**Gemeinde St. Georgen am Längsee**




**Wasser - Versorgungsbereich**


Plan zur Verordnung des Gemeinderates der Gemeinde St. Georgen am Längsee vom 21. Dezember 2022, Zahl 810-0/D/10259/2022.

**Lageplan 1:5000**



© BMV - 2021, Bundesamt für Eich- und Vermessungswesen Wien

<small>Planersteller:</small>	<small>Plannummer:</small>
	1 : 5000
<small>geo-line DATENVERARBEITUNGS- UND HANDELSGESELLSCHAFT M.B.H. A-9100 Vöcklabruck, Herzog-Bernhard-Platz 6, Tel. 0423237337, office@geo-line.at</small>	<small>Datum:</small> 12.12.2022
<small>Vermessung:</small>	<small>Vermessungsdatum:</small>

	<p><b>Dieses Dokument wurde amtssigniert!</b></p> <p>Informationen unter <a href="https://www.st-georgen-laengsee.gv.at/Buergerservice/Amtssignatur">https://www.st-georgen-laengsee.gv.at/Buergerservice/Amtssignatur</a></p>
<p><b>Hinweis</b></p>	<p>Dieses Dokument wurde amtssigniert. Auch ein Ausdruck dieses Dokuments hat gemäß § 20 E-Government-Gesetz die Beweiskraft einer öffentlichen Urkunde.</p>

— Signatur aufgebracht von Ing. Stefan Petrasko MA, 14.12.2022 05:28:54