


- Legende**
- Hauptleitung
 - Anschlussleitung
 - H Hochbehälter
 - Versorgungsbereich
 - Katastralgemeindegrenze
 - Gemeindegrenze

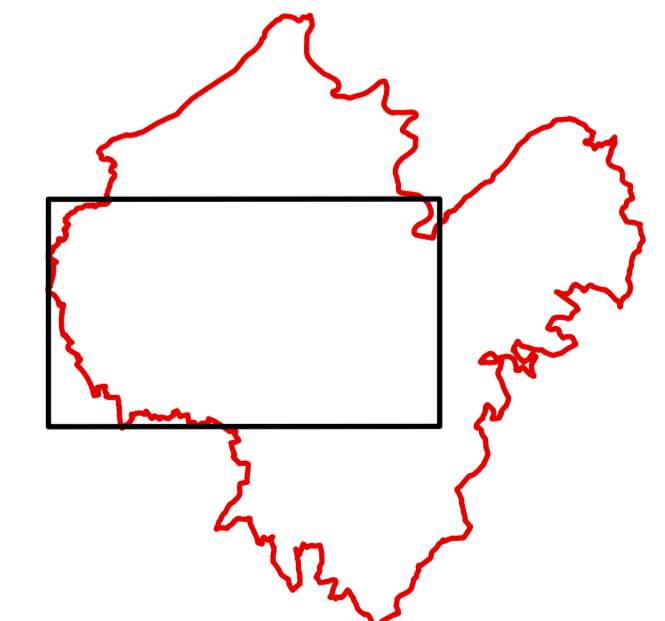
Gemeinde St. Georgen am Längsee




Wasser - Versorgungsbereich

Plan zur Verordnung des Gemeinderates der Gemeinde St. Georgen am Längsee
vom 29. 12. 2020, Zahl 810/D/64149/2020

Lageplan 1:5000



© BMV-Stand: September 2019
© BEV - 2021, Bundesamt für Eich- und Vermessungswesen Wien

Plansteller:  GEO-LINE geo-line DATEN-ERARBEITUNGS- UND HANDELSGESELLSCHAFT M.B.H. A-9100 Völkernmarkt, Herzog-Bernhard-Platz 6, Tel. 04232/37337, office@geo-line.at	Plannummer: 1 - 5000 Datum: 18. 12. 2020
Vermessung	Vermessungsdatum:

	<p>Dieses Dokument wurde amtssigniert!</p> <p>Informationen unter https://www.st-georgen-laengsee.gv.at/Buergerservice/Amtssignatur</p>
<p>Hinweis</p>	<p>Dieses Dokument wurde amtssigniert. Auch ein Ausdruck dieses Dokuments hat gemäß § 20 E-Government-Gesetz die Beweiskraft einer öffentlichen Urkunde.</p>

Signatur aufgebracht von Ing. Stefan Petrasko MA, 30.12.2020 19:38:38