Gemeinde St. Georgen am Längsee
Hauptstraße 24, A-9314 Launsdorf
Tel.: 04213 4100
E-Mail: st-georgen-lgs@ktn.gde.at

Verordnung

des Gemeinderates der Gemeinde St. Georgen am Längsee vom 29. November 2022, Zahl: 031-1/D/9942/2022, genehmigt mit Bescheid der Kärntner Landesregierung vom 20. Juni 2023, Zahl: 03-Ro-101-1/12-2023, mit welcher der Flächenwidmungsplan geändert wird.

Gemäß § 13 in Verbindung mit § 34 des Kärntner Raumordnungsgesetzes 2021 – K-ROG 2021 wird verordnet:

§ 1

1) Der Flächenwidmungsplan der Gemeinde St. Georgen am Längsee wird wie folgt geändert:

   2a/2021 Umwidmung einer Teilfläche von 1.208 m² des Grundstückes 1276/1(T) in der KG 74507 Goggerwenig von Grünland - Land- und Forstwirtschaft bestimmte Fläche, Ödland in Verkehrsflächen – allgem. Verkehrsfläche

   2b/2021 Umwidmung einer Teilfläche von 1.705 m² des Grundstückes 75/2(T) in der KG 74533 Taggenbrunn von Grünland - Land- und Forstwirtschaft bestimmte Fläche, Ödland in Verkehrsflächen – allgem. Verkehrsfläche

   2c/2021 Umwidmung einer Teilfläche von 183 m² der Grundstücke 33/1(T) und 33/2(T) in der KG 74533 Taggenbrunn von Verkehrsflächen – allgem. Verkehrsfläche in Grünland Land- und Forstwirtschaft, Ödland

   2d/2021 Umwidmung einer Teilfläche von 5 m² des Grundstückes 75/2(T) in der KG 74533 Taggenbrunn von Bauland Dorfgebiet SW-Freizeitwohnsitz in Verkehrsflächen – allgem. Verkehrsfläche

   2e/2021 Umwidmung einer Teilfläche von 8 m² der Grundstücke 484(T), 466(T) und 1275(T) in der KG 74507 Goggerwenig von Verkehrsflächen – allgem. Verkehrsfläche in Grünland Land- und Forstwirtschaft, Ödland

2) Die planliche Darstellung in der Anlage bildet einen integrierten Bestandteil dieser Verordnung.

§ 2

Diese Verordnung tritt mit Ablauf des Tages der Kundmachung im elektronischen Amtsblatt in Kraft.

Der Bürgermeister:
Wolfgang Grilz

Fax: 04213 4100-23 | www.st-georgen-laengsee.gv.at

Anlagen zur Verordnung des Gemeinderates der Gemeinde St. Georgen am Längsee vom 29. November 2022, Zahl: 031-1/D/9942/2022:

Gemeinde
St. Georgen am Längsee

Lageplan
Umwidmung 02a/2021

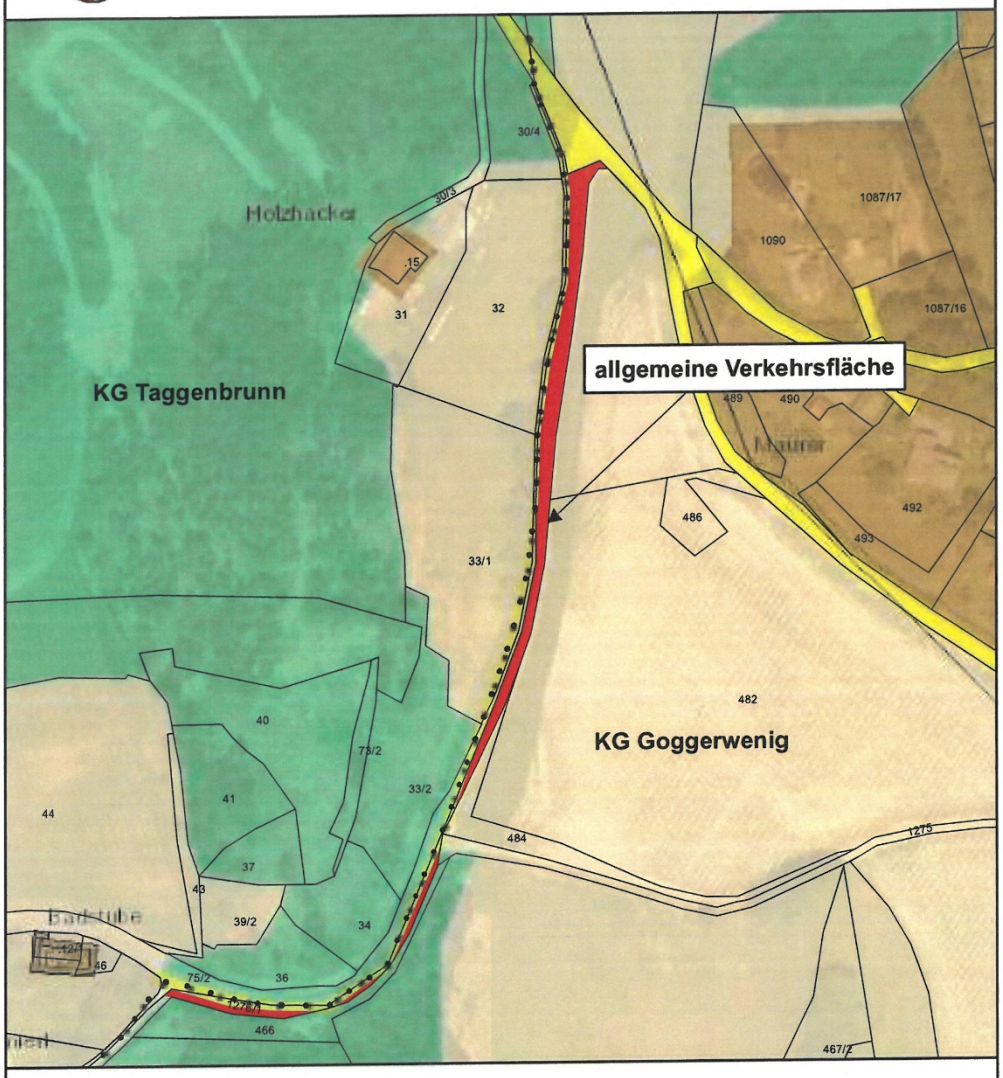

Umwidmung

von: Grünland - Land- und Forstwirtschaft

in: Verkehrsflächen - allgemeine Verkehrsfläche

Katastralgemeinde: Goggerwenig

1276/1(T)	1208m²
Summe:	1208m²

Kundmachung von _____ bis _____

Gemeinderatsbeschluss vom _____

Völkermarkt, 03.03.2021

N

M 1 : 2.000

Mag. Dr. Silvester Jernej
Ingenieurbüro für Raumplanung und Raumordnung
Griffner Straße 16c
9100 Völkermarkt
T +43 (0) 42 32/37 37 5
M +43 (0) 650/922 47 37
office@raumplanung-jernej.at
www.raumplanung-jernej.at

Gemeinde
St. Georgen am Längsee

Lageplan
Umwidmung 02b/2021

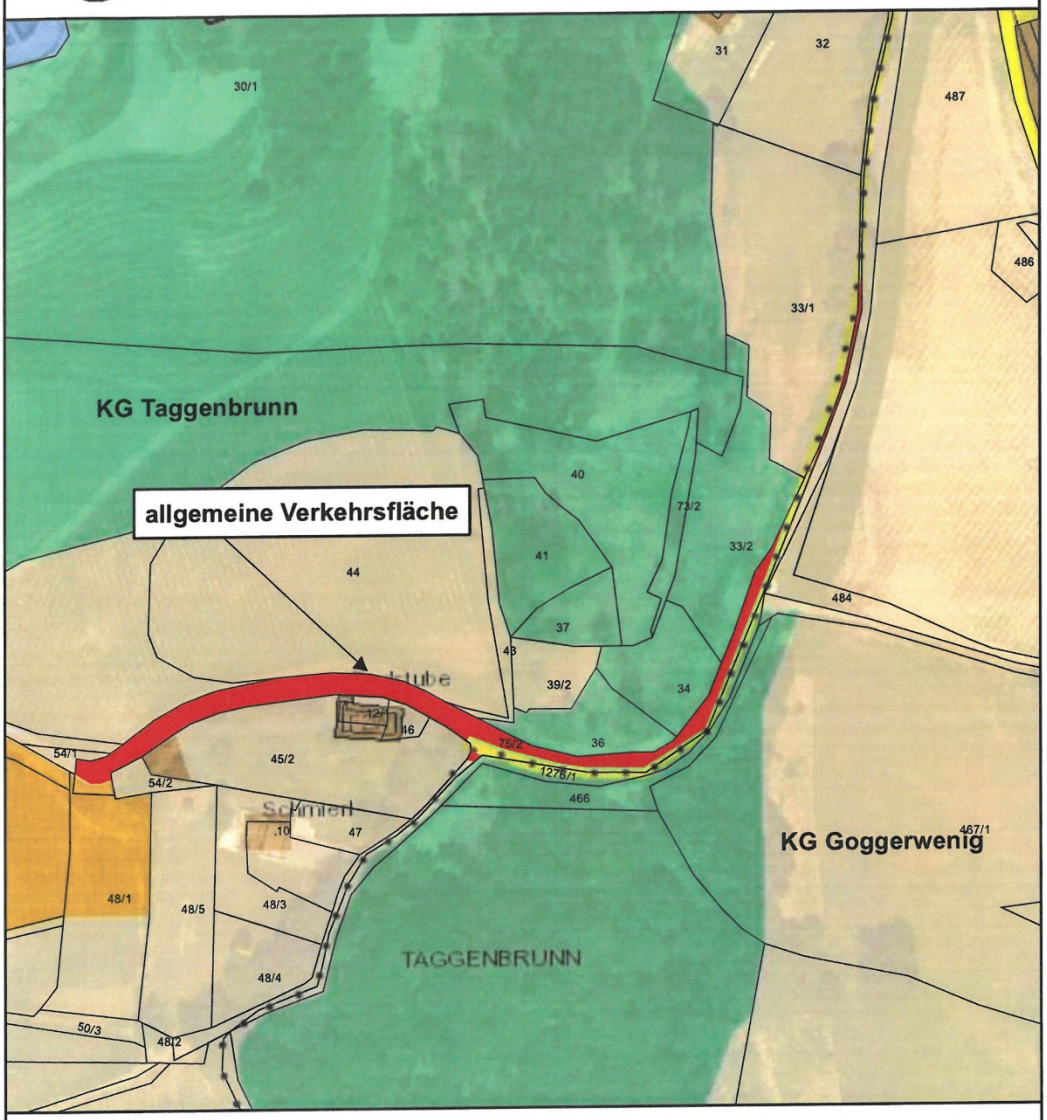

Umwidmung

von: Grünland - Land- und Forstwirtschaft

in: Verkehrsflächen - allgemeine Verkehrsfläche

Katastralgemeinde: Taggenbrunn

75/2(T)	1705m²
Summe:	1705m²

Kundmachung von _____ bis _____

Gemeinderatsbeschluss vom _____

Völkermarkt, 08.03.2021

N

M 1 : 2.000

Mag. Dr. Silvester Jernej
Ingenieurbüro für Raumplanung und Raumordnung
Griffner Straße 16c
9100 Völkermarkt
T +43 (0) 42 32/37 37 5
M +43 (0) 650/922 47 37
office@raumplanung-jernej.at
www.raumplanung-jernej.at

Gemeinde
St. Georgen am Längsee

Lageplan
Umwidmung 02c/2021

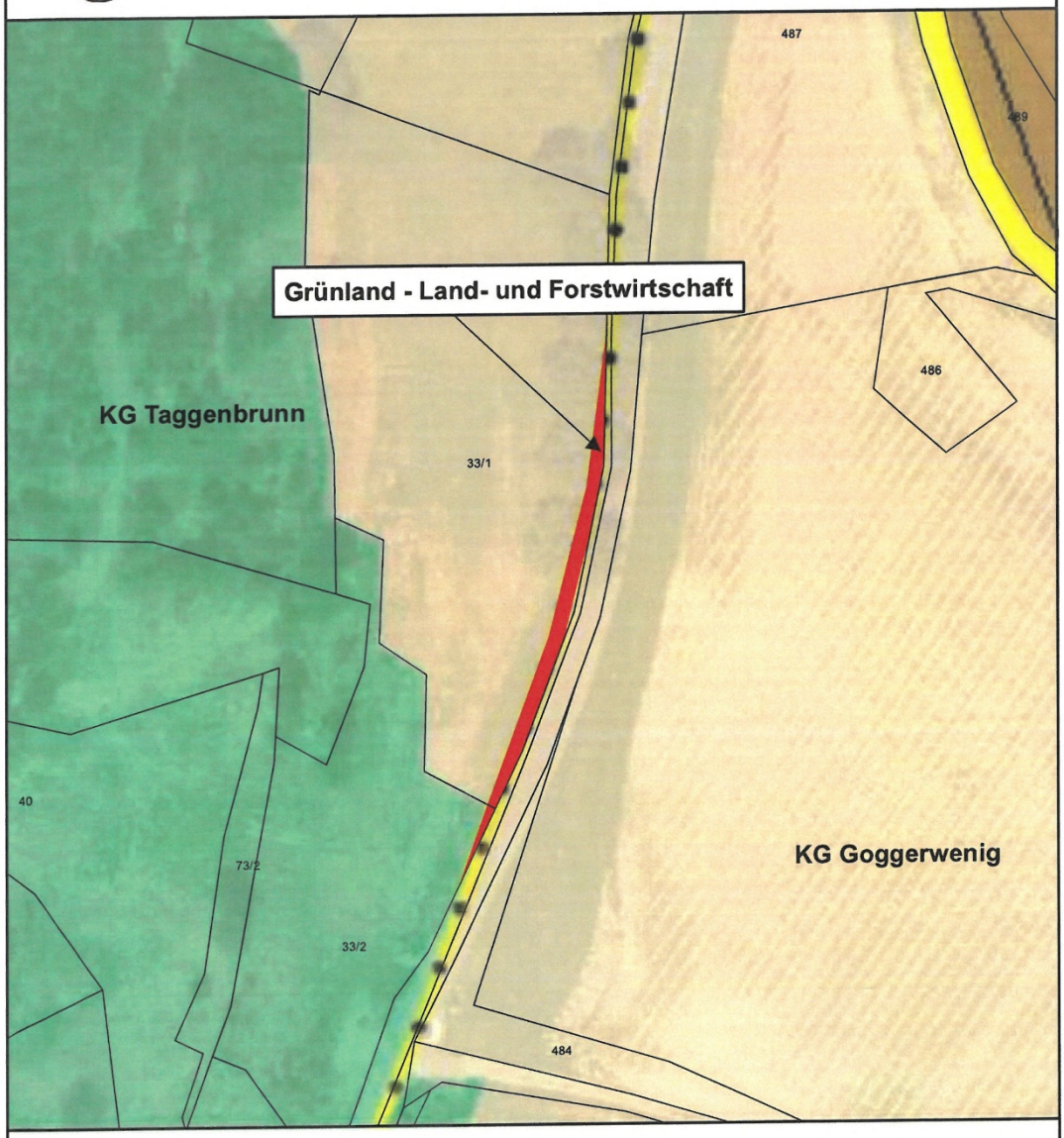

Umwidmung

von: Verkehrsflächen - allgemeine Verkehrsfläche

in: Grünland - Land- und Forstwirtschaft

Katastralgemeinde: Taggenbrunn

33/1(T)	171m²
33/2(T)	12m²
Summe:	183m²

Kundmachung von _____ bis _____

Gemeinderatsbeschluss vom _____

Völkermarkt, 03.03.2021

N

M 1 : 1.000

Mag. Dr. Silvester Jernej
Ingenieurbüro für Raumplanung und Raumordnung
Griffner Straße 16c
9100 Völkermarkt
T +43 (0) 42 32/37 37 5
M +43 (0) 650/922 47 37
office@raumplanung-jernej.at
www.raumplanung-jernej.at

Gemeinde
St. Georgen am Längsee

Lageplan
Umwidmung 02d/2021

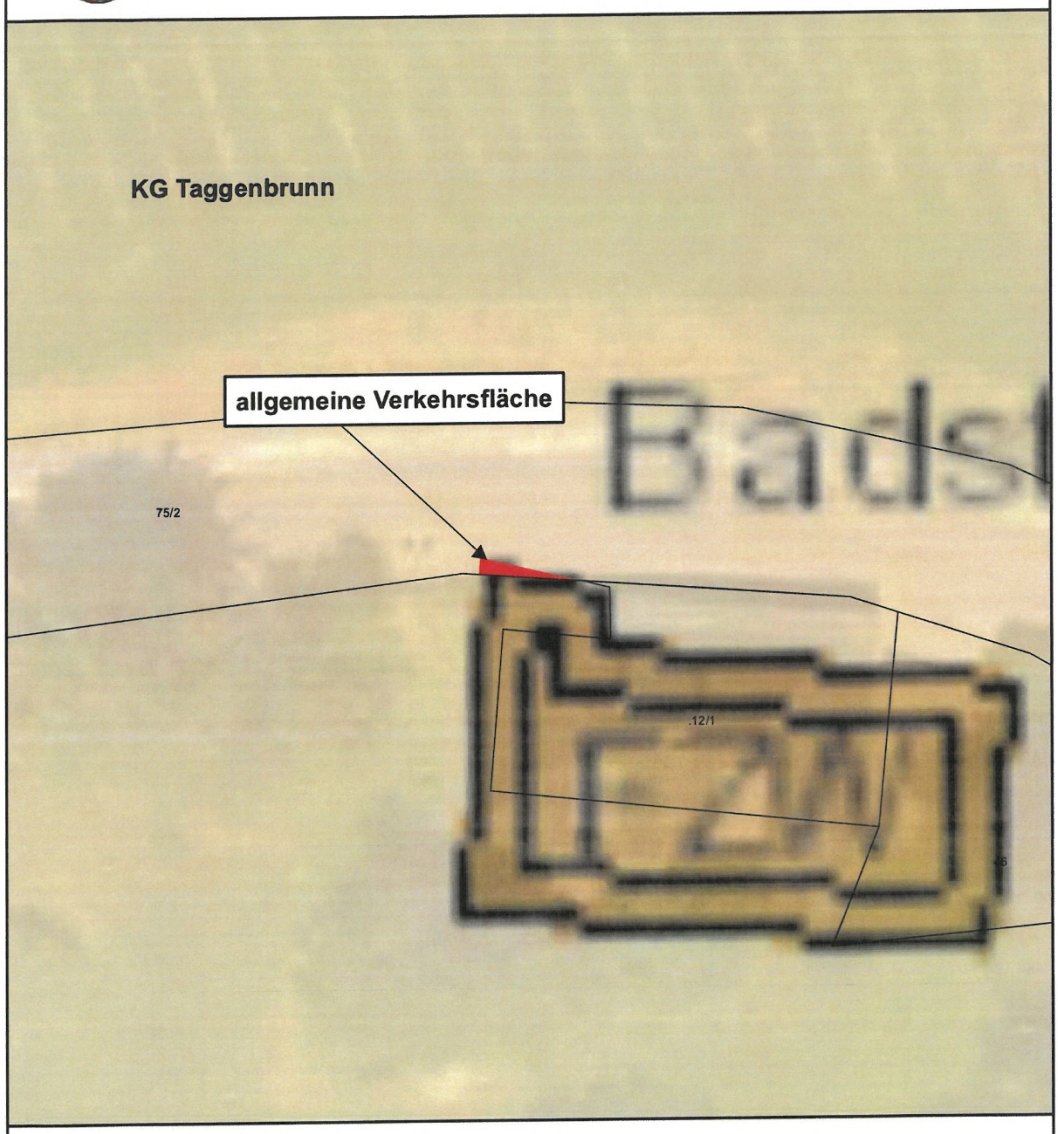

Umwidmung

von: Bauland - Dorfgebiet - Freizeitwohnsitz

in: Verkehrsflächen - allgemeine Verkehrsfläche

Katastralgemeinde: Taggenbrunn

75/2(T)	5m²
Summe:	5m²

Kundmachung von _____ bis _____

Gemeinderatsbeschluss vom _____

Völkermarkt, 03.03.2021

N
M 1 : 250

Mag. Dr. Silvester Jernej
Ingenieurbüro für Raumplanung und Raumordnung
Griffner Straße 16c
9100 Völkermarkt
T +43 (0) 42 32/37 37 5
M +43 (0) 650/922 47 37
office@raumplanung-jernej.at
www.raumplanung-jernej.at

Gemeinde
St. Georgen am Längsee

Lageplan
Umwidmung 02e/2021

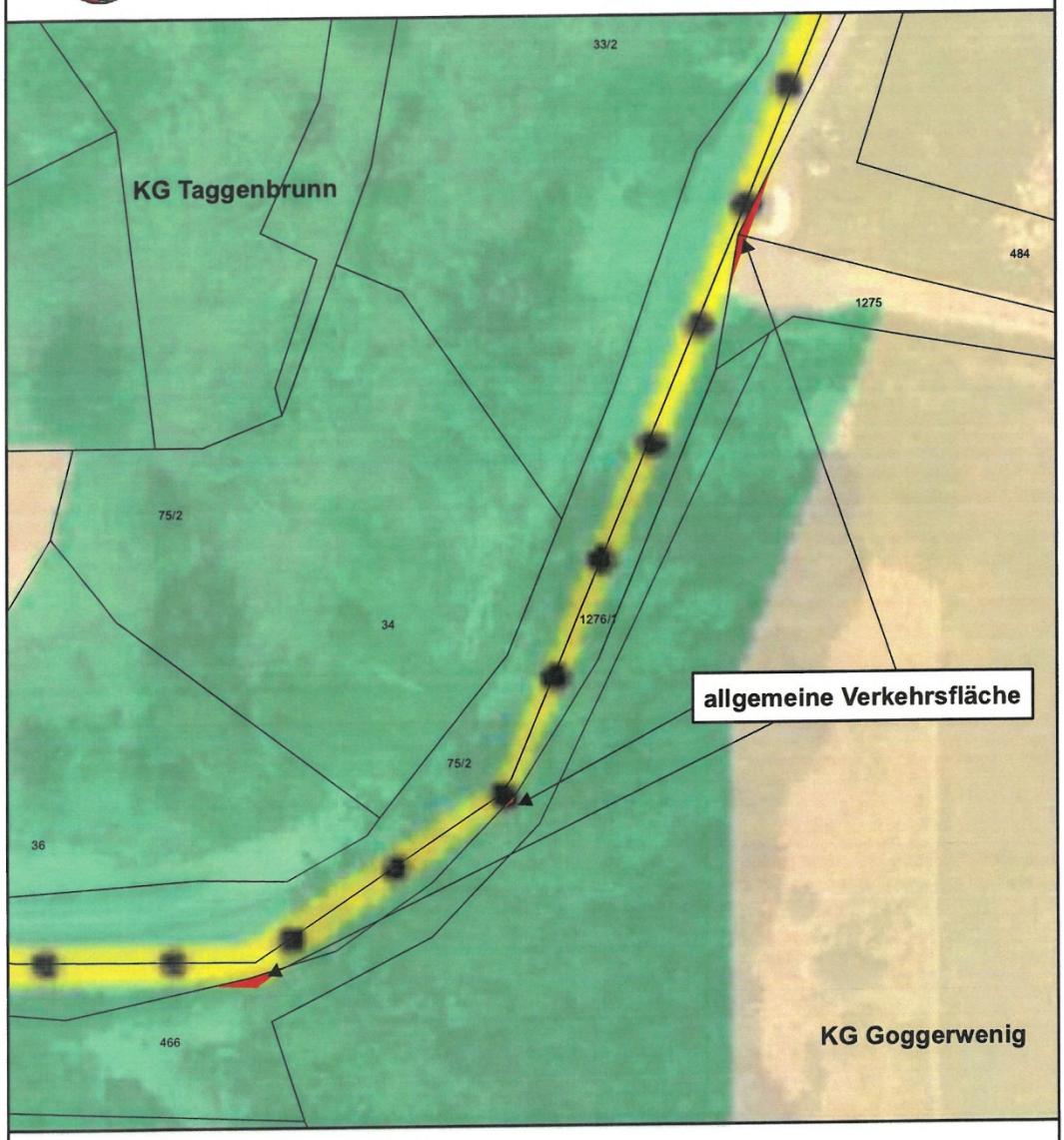

Umwidmung

von: Verkehrsflächen - allgemeine Verkehrsfläche

in: Grünland - Land- und Forstwirtschaft

Katastralgemeinde: Goggerwenig

484(T)	2m²
1275(T)	2m²
466(T)	4m²
Summe:	8m²

Kundmachung von _____ bis _____

Gemeinderatsbeschluss vom _____

Völkermarkt, 03.03.2021

N

M 1 : 500

Mag. Dr. Silvester Jernej
Ingenieurbüro für Raumplanung und Raumordnung
Griffner Straße 16c
9100 Völkermarkt
T +43 (0) 42 32/37 37 5
M +43 (0) 650/922 47 37
office@raumplanung-jernej.at
www.raumplanung-jernej.at

	Unterzeichner	Gemeinde St. Georgen am Längsee
	Datum/Zeit-UTC	2023-08-02T20:50:43+02:00
	Aussteller-Zertifikat	GLOBALTRUST 2015 GOVERNMENT 1
	Serien-Nr.	530724638723564058292324 26
Hinweis	Dieses Dokument wurde amtssigniert. Auch ein Ausdruck dieses Dokuments hat gemäß § 20 E- Government-Gesetz die Beweiskraft einer öffentlichen Urkunde.	
Prüfinformation	Dieses Dokument wurde amtssigniert. Informationen zur Prüfung der elektronischen Signatur und des Ausdrucks finden Sie unter http://www.st-georgen-laengsee.gv.at/Buergerservice/Amtssignatu	