Gemeinde St. Georgen am Längsee
Hauptstraße 24, A-9314 Launsdorf
Tel.: 04213 4100
E-Mail: st-georgen-lgs@ktn.gde.at

Auskünfte: Ing. Michael Regenfelder
Telefon: 04213 / 4100 22
E-Mail: michael.regenfelder@ktn.gde.at

Datum: 03.08.2023
Zahl: 031-2/K02/2023-D/6855/2023

Kundmachung

Änderung des Flächenwidmungsplanes der Gemeinde St. Georgen am Längsee

Die Gemeinde St. Georgen am Längsee beabsichtigt folgende Anregungen zur Abänderung des derzeit geltenden rechtskräftigen Flächenwidmungsplanes gemäß §3 4 in Verbindung mit §§ 38, 39 des Kärntner Raumordnungsgesetzes 2021 – K-ROG 2021, LGBl. Nr. 59/2021, i.d.g.F. in Beratung zu ziehen:

Lfd. Nr.	Fläche m²	Grundstück	Katastral-Gemeinde	derzeitige Widmung	beantragte Widmung
04a/2023	800,00	1229/2(T)	74514 Launsdorf	Grünland - Land- und Forstwirtschaft - Ödland	Bauland -Dorfgebiet
04b/2023	190,00	1229/2(T)	74514 Launsdorf	Grünland - Land- und Forstwirtschaft - Ödland	Grünland - Garten
08a/2023	90,00	1233/1(T) 1233/3(T)	74507 Goggerwenig	Grünland - Land- und Forstwirtschaft - Ödland	Grünland - Garage
08b/2023	58,00	1233/3(T)	74507 Goggerwenig	Bauland - Dorfgebiet	Grünland - Garage
08c/2023	23,00	1233/3(T)	74507 Goggerwenig	Bauland - Dorfgebiet	Grünland - Land- und Forstwirtschaft - Ödland
08d/2023	110,00	.142(T) 1233/1(T) 1233/3(T)	74507 Goggerwenig	Grünland - Land- und Forstwirtschaft - Ödland	Bauland - Dorfgebiet
08e/2023	364,00	1233/1(T) 1233/3(T)	74507 Goggerwenig	Grünland - Land- und Forstwirtschaft - Ödland	Grünland - Garten
09a/2023	525,00	18/2(T)	74507 Goggerwenig	Bauland - Dorfgebiet - Sonderwidmung - Freizeitwohnsitz	Bauland - Dorfgebiet
09b/2023	415,00	18/2(T)	74507 Goggerwenig	Grünland - Land- und Forstwirtschaft - Ödland	Bauland - Dorfgebiet
09c/2023	1.910,00	18/2(T)	74507 Goggerwenig	Grünland - Land- und Forstwirtschaft - Ödland	Grünland - Garten

10/2023	745,00	2368/4(T) 2368/7(T) 2368/6(T)	74514 Launsdorf	Grünland - Land- und Forstwirtschaft - Ödland	Bauland - Dorfgebiet
11/2023	7.636,00	877/5	74507 Goggerwenig	Grünland - Land- und Forstwirtschaft - Ödland	Bauland - Gewerbegebiet
12a/2023	595,00	28/1(T)	74507 Goggerwenig	Grünland - Land- und Forstwirtschaft - Ödland	Bauland - Dorfgebiet
12b/2023	1.625,00	26/2(T) 28/1(T)	74507 Goggerwenig	Grünland - Land- und Forstwirtschaft - Ödland	Grünland - Nebengebäude

Gemäß den Bestimmungen der §§ 38 und 39 des Kärntner Raumordnungsgesetzes 2021 – K-ROG 2021, LGBl. Nr. 59/2021, i.d.g.F. wird die beabsichtigte Änderung des Flächenwidmungsplanes in der Zeit

vom 03.08.2023 bis 31.08.2023

kundgemacht.

Der Entwurf dieser Änderung liegt in der Gemeinde St. Georgen am Längsee während der Parteienverkehrsstunden zur allgemeinen Einsicht auf und wird im Internet auf der Homepage der Gemeinde unter https://www.st-georgen-laengsee.gv.at/BUeRGERSERVICE/Amtstafel bereitgestellt.

Es wird darauf hingewiesen, dass innerhalb der vierwöchigen Auflagefrist jedermann, der berechtigtes Interesse glaubhaft macht, berechtigt ist, schriftlich begründete Einwendungen gegen den Entwurf der Änderung des Flächenwidmungsplanes einzubringen. Die während der Auflagefrist beim Gemeindeamt St. Georgen am Längsee schriftlich eingebrachten und begründeten Einwendungen werden durch den Gemeinderat bei der Behandlung der einzelnen Anträge in Erwägung gezogen.

Anlagen:

- Lagepläne zu den einzelnen Umwidmungspunkten

Für den Bürgermeister:
Ing. Michael Regenfelder
Bauamt

Verteiler:

Zur öffentlichen Bekanntmachung:

Amtstafel: angeschlagen am: 03.08.2023
abgenommen am: 31.08.2023

Homepage:
https://www.st-georgen-laengsee.gv.at/BUeRGERSERVICE/Amtstafel

Elektronisches Amtsblatt:
https://www.amtstafel.at/Gemeindeverordnungen_Ktn/20523/Forms/AllItems.aspx

Gemeinde:

- Bgm. Grilz, als Raumordnungsreferent
- @; Ing.in Tamara Orasche, als Ausschussobfrau
- @; Mag. Dr. Silvester Jernej, als örtlichen Raumplaner
- Zum Akt, Bauamt

Sämtliche betroffene Grundeigentümer (per RSb)

Angrenzende Gemeinden (per Mail):

Stadtgemeinde St. Veit/Glan	Hauptplatz 1, 9300 St. Veit/Glan	city@stveit.carinthia.at
Gemeinde Frauenstein	Schulstraße 1, 9311 Kraig	frauenstein@ktn.gde.at
Gemeinde Mölbling	Mölbling 16, 9330 Althofen	moelbling@ktn.gde.at
Gemeinde Kappel am Krappfeld	Bahnhofstraße 43, 9321 Kappel/Krappfeld	kappel-kr@ktn.gde.at
Marktgemeinde Brückl	Marktplatz 1, 9371 Brückl	brueckl@ktn.gde.at
Gemeinde Magdalensberg	Deinsdorf 10, 9064 Magdalensberg	magdalensberg@ktn.gde.at
Gemeinde Eberstein	Unterer Platz 1, 9372 Eberstein	eberstein@ktn.gde.at

Amt der Kärntner Landesregierung (per Mail):

Abteilung 15 – Standort Raumordnung und Energie	Mießtaler Straße 1, 9021 Klagenfurt/Wörthersee	abt15.post@ktn.gv.at
Abteilung 8 – Kompetenzzentrum Umwelt, Energie und Naturschutz, Unterabteilung SUP – Strategische Umweltstelle	Flatschacher Straße 70, 9020 Klagenfurt/Wörthersee	gisela.wolschner@ktn.gv.at
Abteilung 8 – Kompetenzzentrum Umwelt, Energie und Naturschutz, Unterabteilung Geologie und Gewässermonitoring	Flatschacher Straße 70, 9020 Klagenfurt/Wörthersee	abt8.geologie@ktn.gv.at
Abteilung 10 – Kompetenzzentrum Land- und Forstwirtschaft	Mießtaler Straße 1, 9021 Klagenfurt/Wörthersee	abt10.post@ktn.gv.at

Abteilung 3 – Gemeinden, Raumordnung und Katastrophenschutz	Mießtaler Straße 1, 9021 Klagenfurt/Wörthersee	abt3.post@ktn.gv.at
Abteilung 8, Unterabteilung Innovation und Konzepte	Flatschacher Straße 70, 9020 Klagenfurt/Wörthersee	abt8.post@knt.gv.at
Abteilung 8, Unterabteilung NSch – Naturschutz und Nationalparkrecht	Flatschacher Straße 70, 9020 Klagenfurt/Wörthersee	roman.fantur@ktn.gv.at
Abteilung 9 (Kompetenzzentrum Straßen und Brücken)	Flatschacher Straße 70, 9020 Klagenfurt/Wörthersee	abt9.post@ktn.gv.at
Abteilung 12, Unterabteilung Wasserwirtschaft	Flatschacher Straße 70, 9020 Klagenfurt/Wörthersee	abt12.post@ktn.gv.at
Abteilung 12 – Wasserwirtschaft Schutzwasserwirtschaft und Öffentliches Wassergut	Flatschacher Straße 70, 9020 Klagenfurt/Wörthersee	manuel.mirnig@ktn.gv.at

Örtlich zuständige Bezirkshauptmannschaft St. Veit an der Glan (per E-Mail):

Baubezirksamt	bhsv.bba@ktn.gv.at
Bezirksforstinspektion	bhsv.bfi@ktn.gv.at
Gesundheitsamt	bhsv.gesundheitsamt@ktn.gv.at
Landwirtschaftsreferat	abt10.regbuerosv@ktn.gv.at
Gewerbereferat	bhsv.gewerbe@ktn.gv.at
Grundverkehrsreferat	bhsv.grundverkehr@ktn.gv.at
Naturschutz	bhsv.naturschutz@ktn.gv.at

Örtlich zuständiges Straßenbauamt (per E-Mail):

Straßenbauamt Klagenfurt	Josef-Sablatnig-Straße 245, 9020 Klagenfurt/Wörthersee	post.sbaklagenfurt@ktn.gv.at
Straßenbauamt Eberstein	Klagenfurter Straße 7-9, 9372 Eberstein	stefan.jury@ktn.gv.at
Straßenbauamt St. Veit/Glan	Klagenfurter Straße 51a, 9300 St. Veit an der Glan	guenther.salbrechter@ktn.gv.at

Kammern:

Kammer für Arbeiter und Angestellte für Kärnten	Bahnhofplatz 3, 9021 Klagenfurt/Wörthersee	arbeiterkammer@akktn.at
Kammer für Land- und Forstwirtschaft in Kärnten	Museumgasse 5, 9010 Klagenfurt/Wörthersee	agrarwirtschaft@lk-kaernten.at

Kammer für Land- u. Forstwirtschaft	Lastenstraße 28, 9300 St. Veit/Glan	sanktveit@lk-kaernten.at
Kammer für Arbeiter und Angestellte in Kärnten	Friesacher Straße 3, 9300 St. Veit an der Glan	stveit@akktn.at
Wirtschaftskammer Kärnten	Bahnhofstraße 42, 9021 Klagenfurt/Wörthersee	wirtschaftspolitik@wkk.or.at

Sonstige Behörden und Organisationen:

Agrarbehörde Erster Instanz – örtlich zuständige Dienststelle: Dienststelle Klagenfurt	Mießtaler Straße 1, 9021 Klagenfurt/Wörthersee	abt10.agrarbehoerde@ktn.gv.at
Dienststelle für Wildbach- und Lawinenverbauung, Sektion Kärnten	Meister-Friedrich-Straße 2, 9500 Villach	sektion.kaernten@die-wildbach.at
Bundesdenkmalamt	Alter Platz 30, 9020 Klagenfurt/Wörthersee	kaernten@bda.at
Kärntner Landesmuseum	Museumgasse 2, 9020 Klagenfurt/Wörthersee	willkommen@landesmuseum.ktn.gv.at
KELAG Netz GmbH., Betriebsstelle St. Veit/Glan	Völkermarkter Straße 11, 9300 St. Veit an der Glan	stveit.netzkundenservice@kaerntennetz
Austrian Power Grid AG	Wagramer Straße 19, 1220 Wien	apg@apg.at
Telekom Austria AG	Exerzierplatzstraße 34, 8051 Graz	netzausbau@a1telekom.at
ÖBB Infrastruktur AG – Bundesbahndirektion Villach	10.-Oktober-Straße 20, 9500 Villach	dietmar.groinigg@oebb.at
ÖBB Infrastruktur AG	Walter von der Vogelweideplatz 1/I, 9020 Klagenfurt/Wörthersee	infra.kundenservice@oebb.at
Adria-Wien Pipeline GmbH	St. Ruprechterstraße 113, 9020 Klagenfurt/Wörthersee	awp_trassenauskunft@omv.at
Militärkommando für Kärnten	Mießtaler Straße 11, 9020 Klagenfurt/Wörthersee	milkdok@bmlvs.gv.at

Anlagen: Lagepläne

Gemeinde
St. Georgen am Längsee

Lageplan zur Umwidmung
04a/2023

Umwidmung	**Grundstück(e)**	**Ausmaß**
von: Grünland - Land- und Forstwirtschaft		
in: Bauland - Dorfgebiet	1229/2(T)	800m²
	Summe:	800m²
Katastralgemeinde: Launsdorf	M 1 : 1.000	

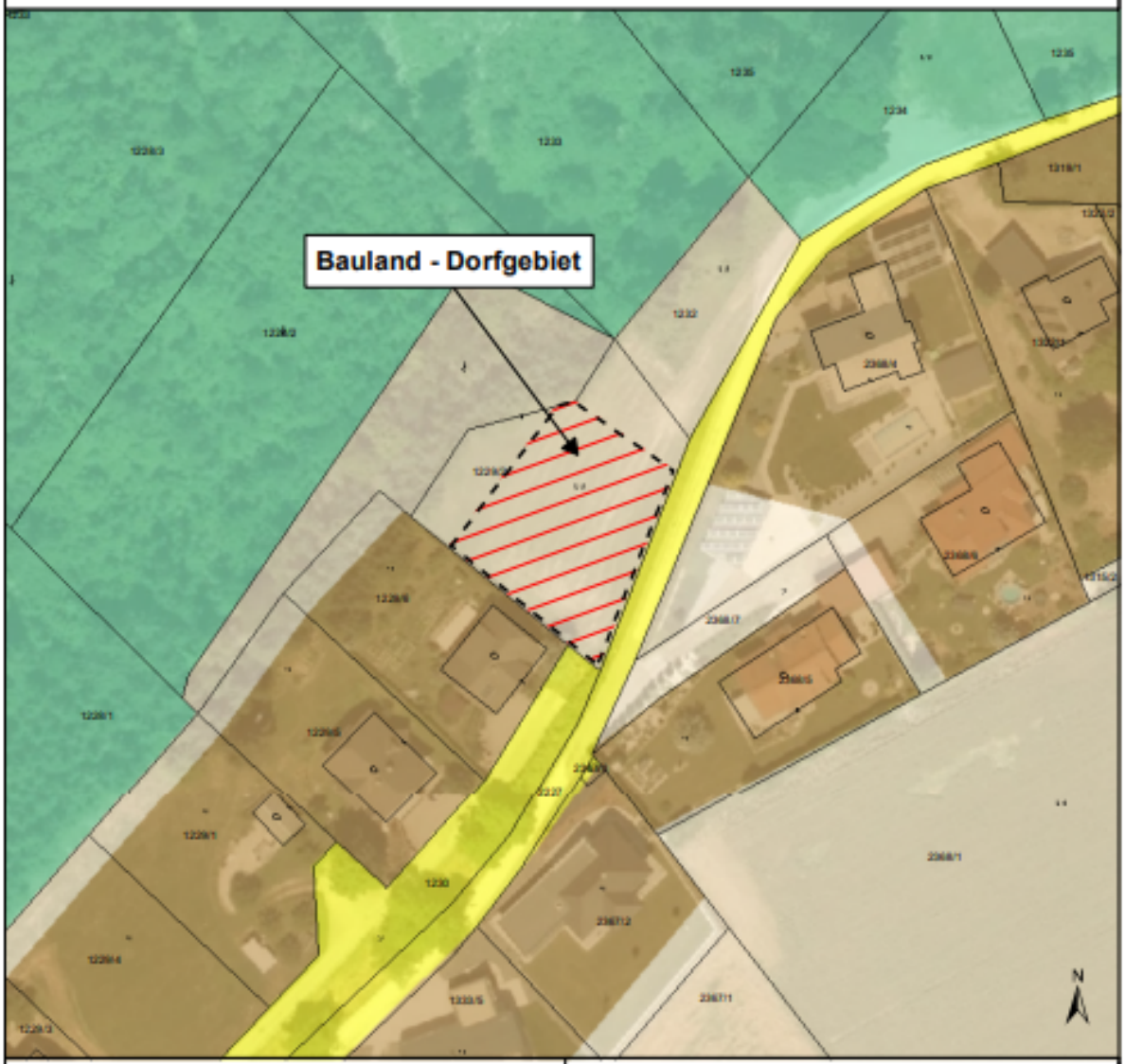

Kundmachung von _____
bis _____
Gemeinderatsbeschluss vom _____
Zahl _____

Genehmigt mit Bescheid vom:

Völkermarkt, 07.05.2023

Mag. Dr. Silvester Jernej
Ingenieurbüro für Raumplanung und Raumordnung

Griffner Straße 16a
9100 Völkermarkt
T +43 (0) 42 32 / 37 37 5
M +43 (0) 650/922 47 37
office@raumplanung-jernej.at
www.raumplanung-jernej.at

Gemeinde
St. Georgen am Längsee

Lageplan zur Umwidmung
04b/2023

Umwidmung	**Grundstück(e)**	**Ausmaß**
von: Grünland - Land- und Forstwirtschaft		
in: Grünland - Garten	1229/2(T)	190m²
	Summe:	190m²

Katastralgemeinde: Launsdorf

M 1 : 1.000

Kundmachung von _____
bis _____
Gemeinderatsbeschluss vom _____
Zahl _____

Genehmigt mit Bescheid vom:

Völkermarkt, 31.05.2023

Mag. Dr. Silvester Jernej
Ingenieurbüro für Raumplanung und Raumordnung
Griffner Straße 16a
9100 Völkermarkt
T +43 (0) 42 32 / 37 37 5
M +43 (0) 650 / 922 47 37
office@raumplanung-jernej.at
www.raumplanung-jernej.at

Gemeinde
St. Georgen am Längsee

Lageplan zur Umwidmung
08a/2023

Umwidmung		**Grundstück(e)**	**Ausmaß**
von:	Grünland - Land- und Forstwirtschaft	1233/1(T)	13m²
in:	Grünland - Garage	1233/3(T)	77m²
		Summe:	90m²

Katastralgemeinde: Goggerwenig

M 1 : 500

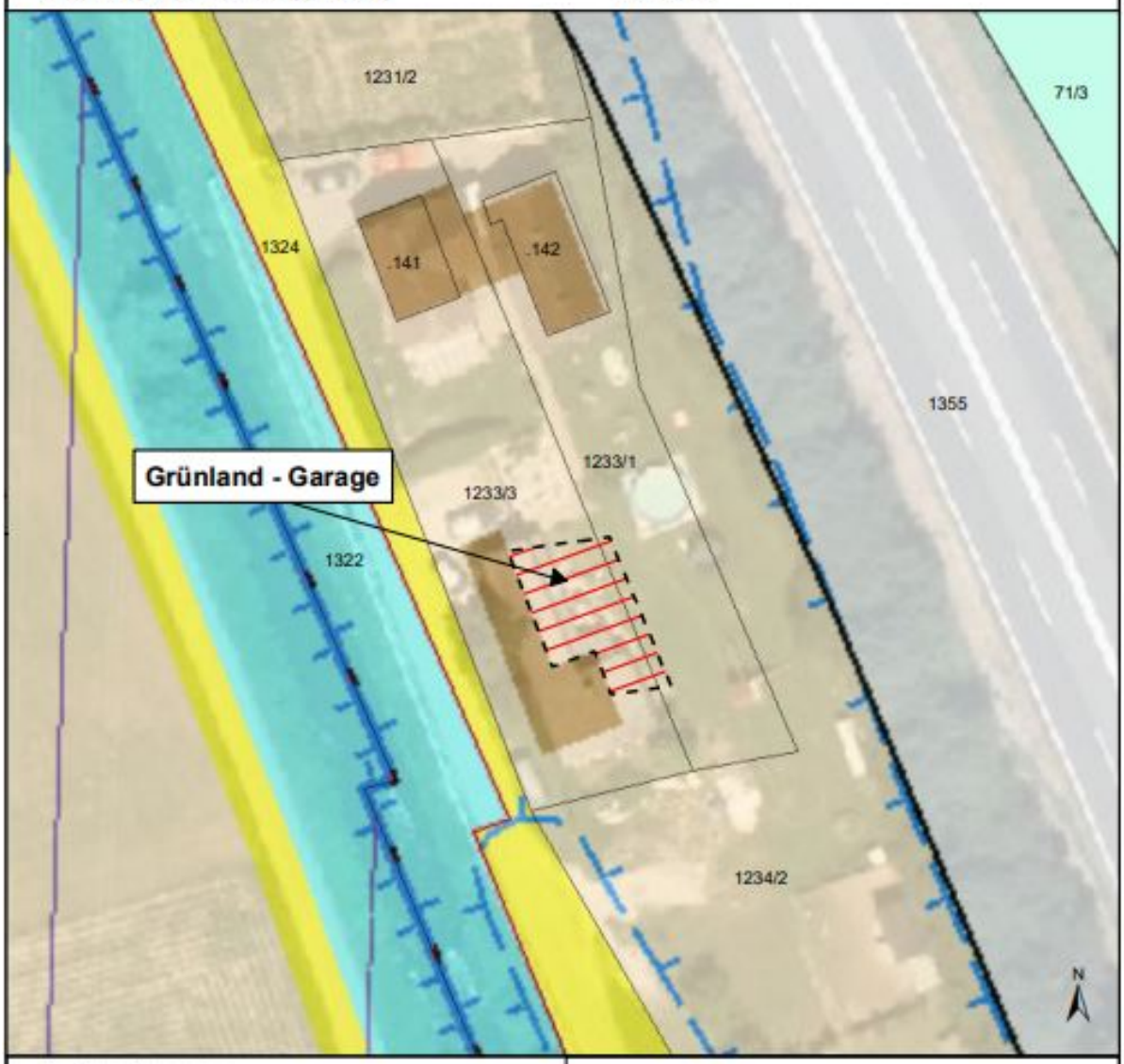

Kundmachung von _____
bis _____
Gemeinderatsbeschluss vom _____
Zahl _____

Genehmigt mit Bescheid vom:

Völkermarkt, 30.05.2023

Mag. Dr. Silvester Jernej
Ingenieurbüro für Raumplanung und Raumordnung

Griffner Straße 16a
9100 Völkermarkt
T +43 (0) 42 32 / 37 37 5
M+ +43 (0) 650/922 47 37
office@raumplanung-jernej.at
www.raumplanung-jernej.at

Fax: 04213 4100 - 23 | www.st-georgen-laengsee.gv.at

Gemeinde
St. Georgen am Längsee

Lageplan zur Umwidmung
08b/2023

Umwidmung	**Grundstück(e)**	**Ausmaß**
von: Bauland - Dorfgebiet		
in: Grünland - Garage	1233/3(T)	58m²
	Summe:	58m²

Katastralgemeinde: Goggerwenig

M 1 : 500

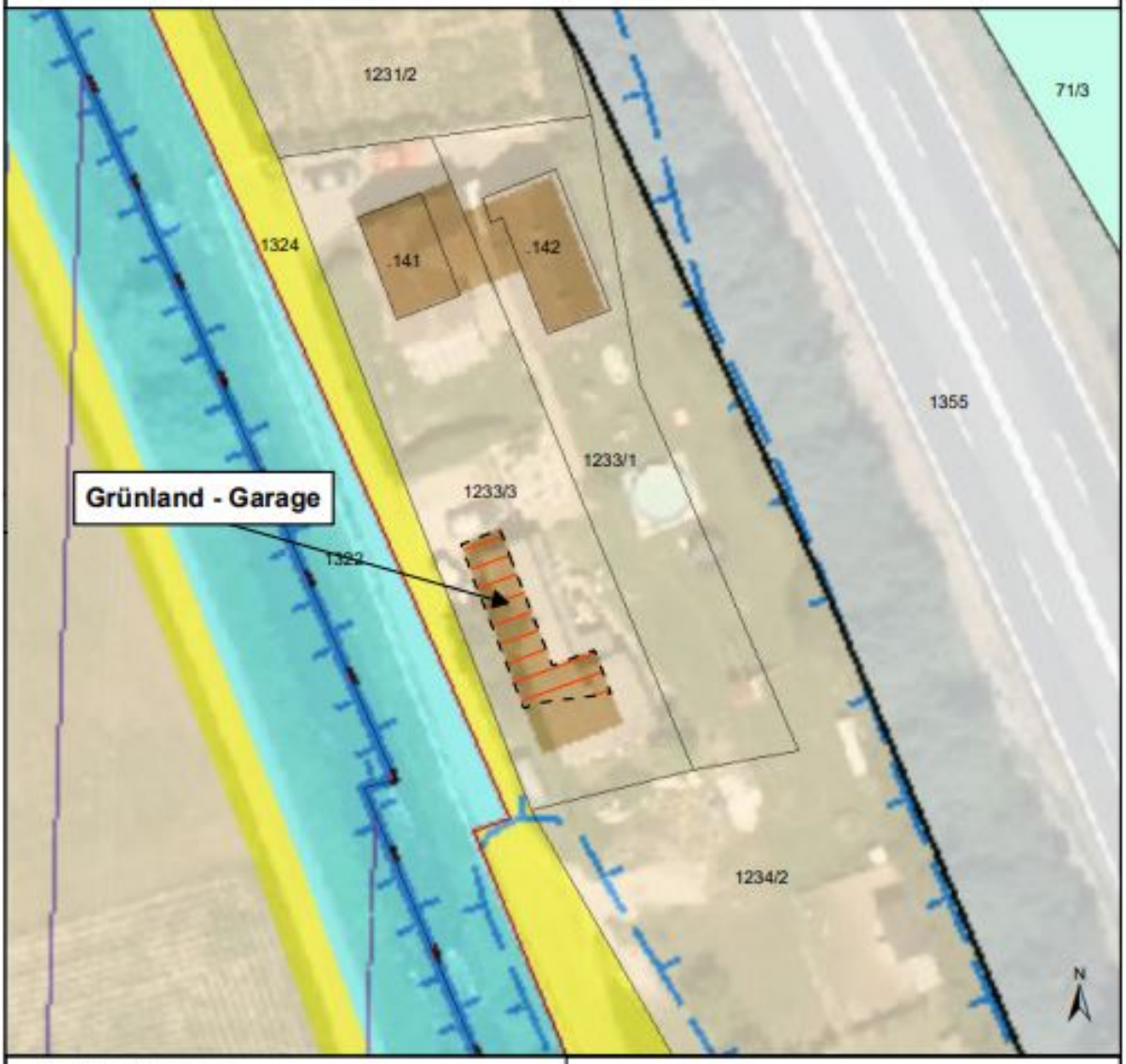

Kundmachung von _____
bis _____
Gemeinderatsbeschluss vom _____
Zahl _____

Genehmigt mit Bescheid vom:

Völkermarkt, 30.05.2023

Mag. Dr. Silvester Jernej
Ingenieurbüro für Raumplanung und Raumordnung

Griffner Straße 16a
9100 Völkermarkt
T • +43 (0) 42 32 / 37 37 5
M • +43 (0) 650 / 922 47 37
office@raumplanung-jernej.at
www.raumplanung-jernej.at

Fax: 04213 4100 - 23 | www.st-georgen-laengsee.gv.at

Gemeinde
St. Georgen am Längsee

Lageplan zur Umwidmung
08c/2023

Rückwidmung	**Grundstück(e)**	**Ausmaß**
von: Bauland - Dorfgebiet		
in: Grünland - Land- und Forstwirtschaft	1233/3(T)	23m²
	Summe:	23m²

Katastralgemeinde: Goggerwenig

M 1 : 500

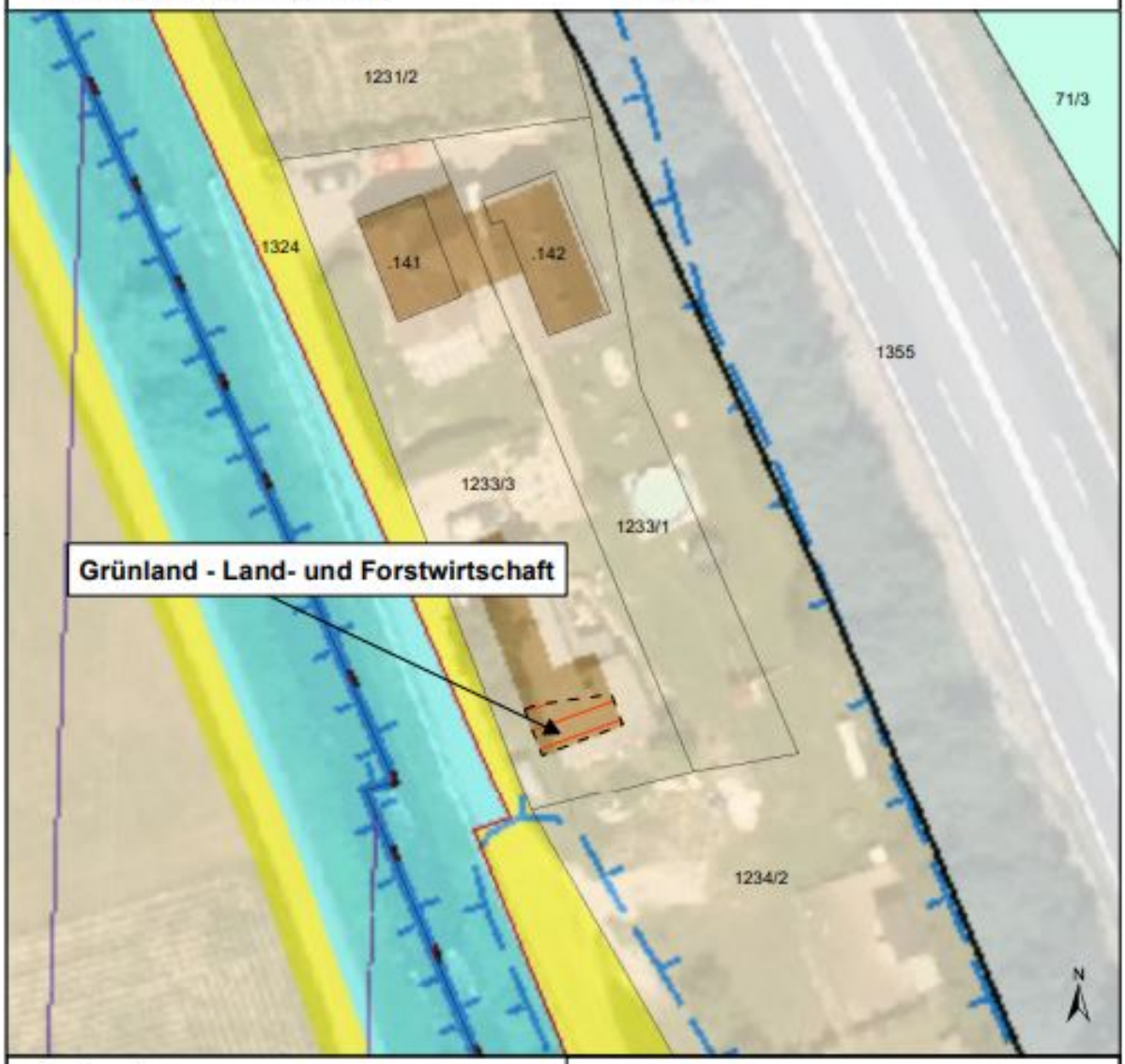

Kundmachung von _____
bis _____
Gemeinderatsbeschluss vom _____
Zahl _____

Genehmigt mit Bescheid vom:

Völkermarkt, 25.05.2023

Mag. Dr. Silvester Jernej
Ingenieurbüro für Raumplanung und Raumordnung
Griffner Straße 16a
9100 Völkermarkt
T +43 (0) 42 32 / 37 37 5
M +43 (0) 650 / 922 47 37
office@raumplanung-jernej.at
www.raumplanung-jernej.at

Fax: 04213 4100 - 23 | www.st-georgen-laengsee.gv.at

Gemeinde
St. Georgen am Längsee

Lageplan zur Umwidmung
08d/2023

Umwidmung

von: Grünland - Land- und Forstwirtschaft

in: Bauland - Dorfgebiet

Grundstück(e)	**Ausmaß**
.142(T)	8m²
1233/1(T)	46m²
1233/3(T)	56m²
Summe:	110m²

Katastralgemeinde: Goggerwenig

M 1 : 500

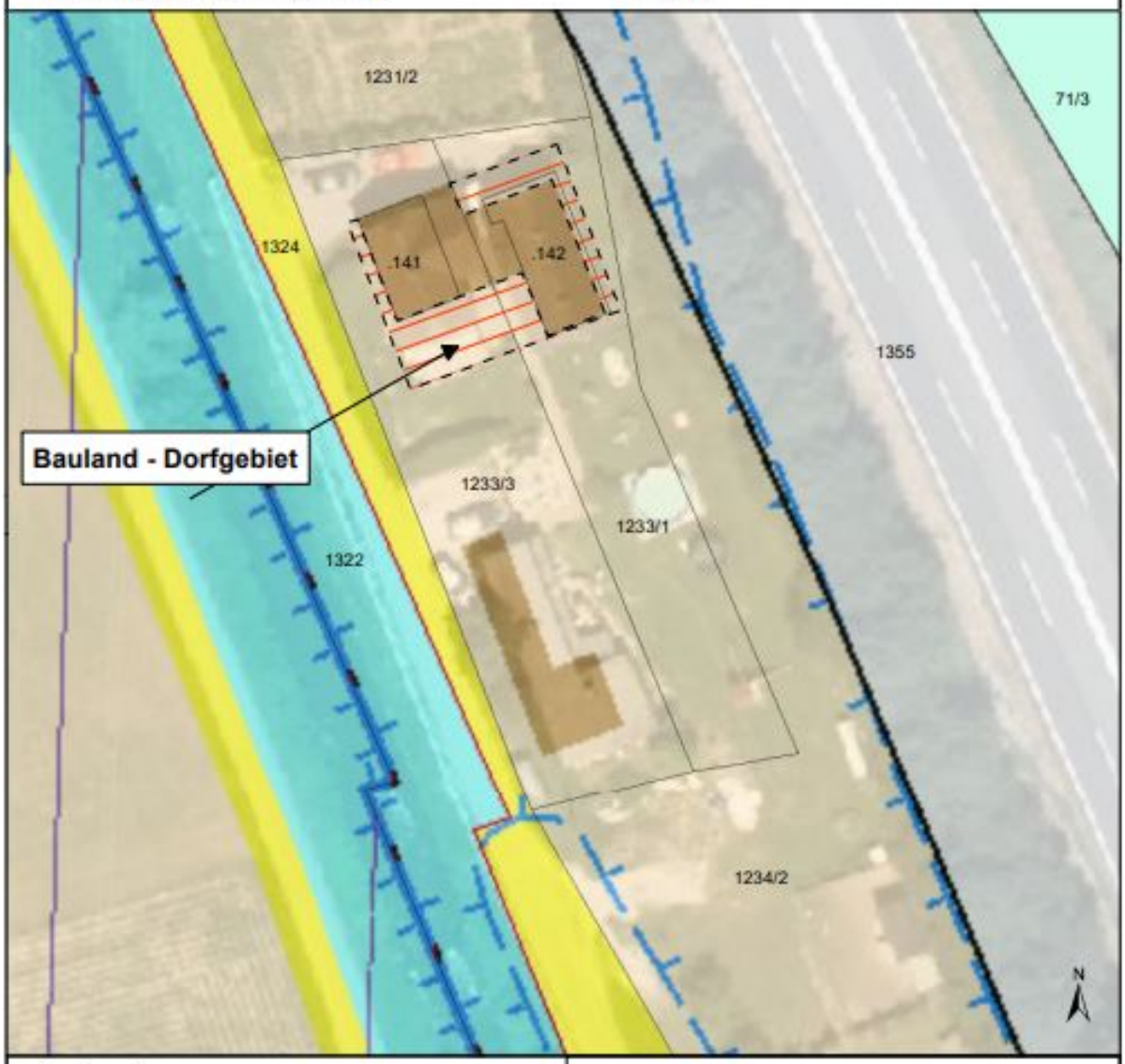

Kundmachung von _____
bis _____
Gemeinderatsbeschluss vom _____
Zahl _____

Genehmigt mit Bescheid vom:

Völkermarkt, 07.06.2023

Mag. Dr. Silvester Jernej
Ingenieurbüro für Raumplanung und Raumordnung

Griffner Straße 16a
9100 Völkermarkt
T +43 (0) 42 32 / 37 37 5
M +43 (0) 650 / 922 47 37
office@raumplanung-jernej.at
www.raumplanung-jernej.at

Fax: 04213 4100 - 23 | www.st-georgen-laengsee.gv.at

Gemeinde
St. Georgen am Längsee

Lageplan zur Umwidmung
08e/2023

Umwidmung		**Grundstück(e)**	**Ausmaß**
von:	Grünland - Land- und Forstwirtschaft	1233/1(T)	223m²
in:	Grünland - Garten	1233/3(T)	141m²
		Summe:	364m²

Katastralgemeinde: Goggerwenig

M 1 : 500

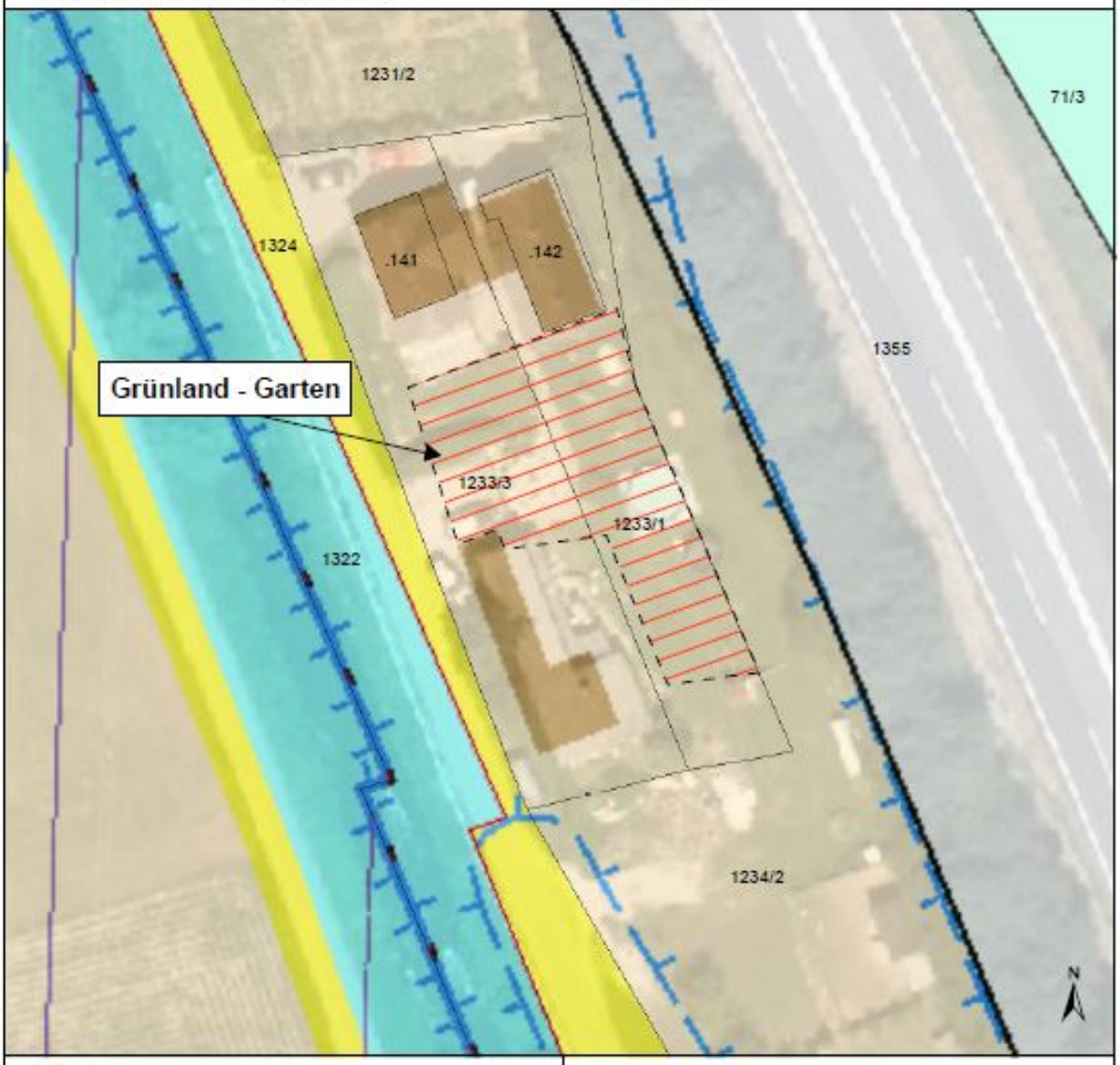

Kundmachung von _____
bis _____
Gemeinderatsbeschluss vom _____
Zahl _____

Genehmigt mit Bescheid vom:

Völkermarkt, 07.05.2023

Mag. Dr. Silvester Jernej
Ingenieurbüro für Raumplanung und Raumordnung

Griffner Straße 16a
9100 Völkermarkt
T +43 (0) 42 32 / 37 37 5
Mb +43 (0) 650 / 922 47 37
office@raumplanung-jernej.at
www.raumplanung-jernej.at

Fax: 04213 4100 - 23 | www.st-georgen-laengsee.gv.at

Gemeinde
St. Georgen am Längsee

Lageplan zur Umwidmung
09a/2023

Umwidmung	**Grundstück(e)**	**Ausmaß**
von: Bauland - Dorfgebiet - Sonderwidmung - Freizeitwohnsitz		
in: Bauland - Dorfgebiet	18/2(T)	525m²
	Summe:	525m²

Katastralgemeinde: Goggerwenig

M 1 : 1.000

Kundmachung von _____
bis _____
Gemeinderatsbeschluss vom _____
Zahl _____

Genehmigt mit Bescheid vom:

Völkermarkt, 20.06.2023

Mag. Dr. Silvester Jernej
Ingenieurbüro für Raumplanung und Raumordnung

Griffner Straße 16a
9100 Völkermarkt
T • +43 (0) 42 32 / 37 37 5
M • +43 (0) 650 / 922 47 37
office@raumplanung-jernej.at
www.raumplanung-jernej.at

Fax: 04213 4100 - 23 | www.st-georgen-laengsee.gv.at

Gemeinde
St. Georgen am Längsee

Lageplan zur Umwidmung
09b/2023

Umwidmung	**Grundstück(e)**	**Ausmaß**
von: Grünland - Land- und Forstwirtschaft		
in: Bauland - Dorfgebiet	18/2(T)	415m²
	Summe:	415m²

Katastralgemeinde: Goggerwenig

M 1 : 1.000

Kundmachung von _____
bis _____
Gemeinderatsbeschluss vom _____
Zahl _____

Genehmigt mit Bescheid vom:

Völkermarkt, 25.06.2023

Mag. Dr. Silvester Jernej
Ingenieurbüro für Raumplanung und Raumordnung
Griffner Straße 16a
9100 Völkermarkt
T +43 (0) 42 32 / 37 37 5
M +43 (0) 650/922 47 37
office@raumplanung-jernej.at
www.raumplanung-jernej.at

Gemeinde
St. Georgen am Längsee

Lageplan zur Umwidmung
09c/2023

Umwidmung	**Grundstück(e)**	**Ausmaß**
von: Grünland - Land- und Forstwirtschaft		
in: Grünland - Garten	18/2(T)	1.910m²
	Summe:	1.910m²
Katastralgemeinde: Goggerwenig	M 1 : 1.000	

Kundmachung von _____
bis _____
Gemeinderatsbeschluss vom _____
Zahl _____

Genehmigt mit Bescheid vom:

Völkermarkt, 25.06.2023

Mag. Dr. Silvester Jernej
Ingenieurbüro für Raumplanung und Raumordnung
Griffner Straße 16a
9100 Völkermarkt
T +43 (0) 42 32 / 37 37 5
M +43 (0) 650 / 922 47 37
office@raumplanung-jernej.at
www.raumplanung-jernej.at

Gemeinde
St. Georgen am Längsee

Lageplan zur Umwidmung
10/2023

Umwidmung

von: Grünland - Land- und Forstwirtschaft

in: Bauland - Dorfgebiet

Grundstück(e)	**Ausmaß**
2368/4(T)	336m²
2368/7(T)	279m²
2368/6(T)	130m²
Summe:	745m²

Katastralgemeinde: Launsdorf

M 1 : 1.000

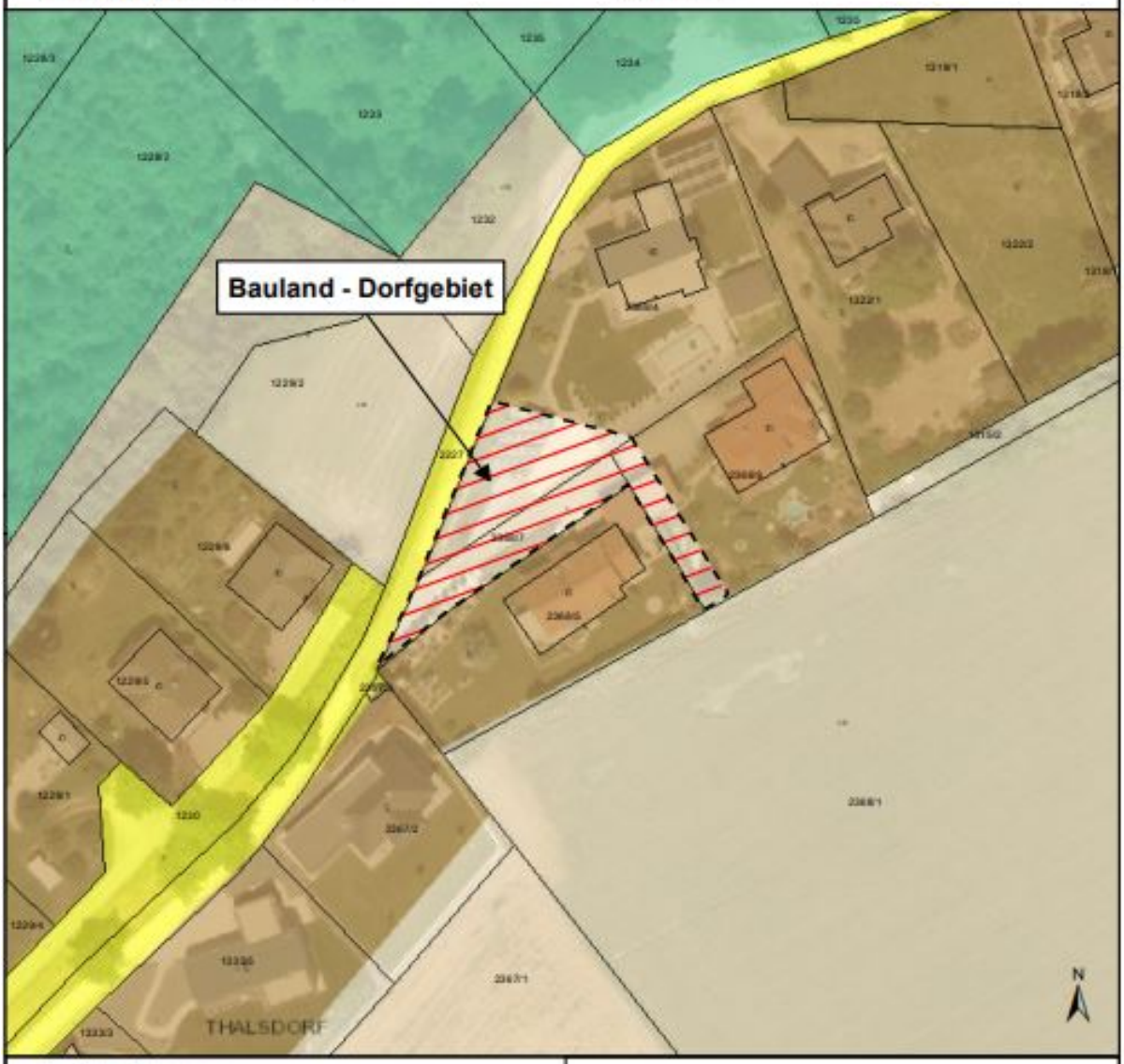

Kundmachung von _____
bis _____
Gemeinderatsbeschluss vom _____
Zahl _____

Genehmigt mit Bescheid vom:

Völkermarkt, 30.05.2023

Mag. Dr. Silvester Jernej
Ingenieurbüro für Raumplanung und Raumordnung
Griffner Straße 16a
9100 Völkermarkt
T • +43 (0) 42 32 / 37 37 5
M • +43 (0) 650 / 922 47 37
office@raumplanung-jernej.at
www.raumplanung-jernej.at

Gemeinde
St. Georgen am Längsee

Lageplan zur Umwidmung
11/2023

Umwidmung		**Grundstück(e)**	**Ausmaß**
von:	Grünland - Land- und Forstwirtschaft		
in:	Bauland - Gewerbegebiet	877/5	7.636m²
		Summe:	7.636m²
Katastralgemeinde:	Goggerwenig	M 1 : 2.000	

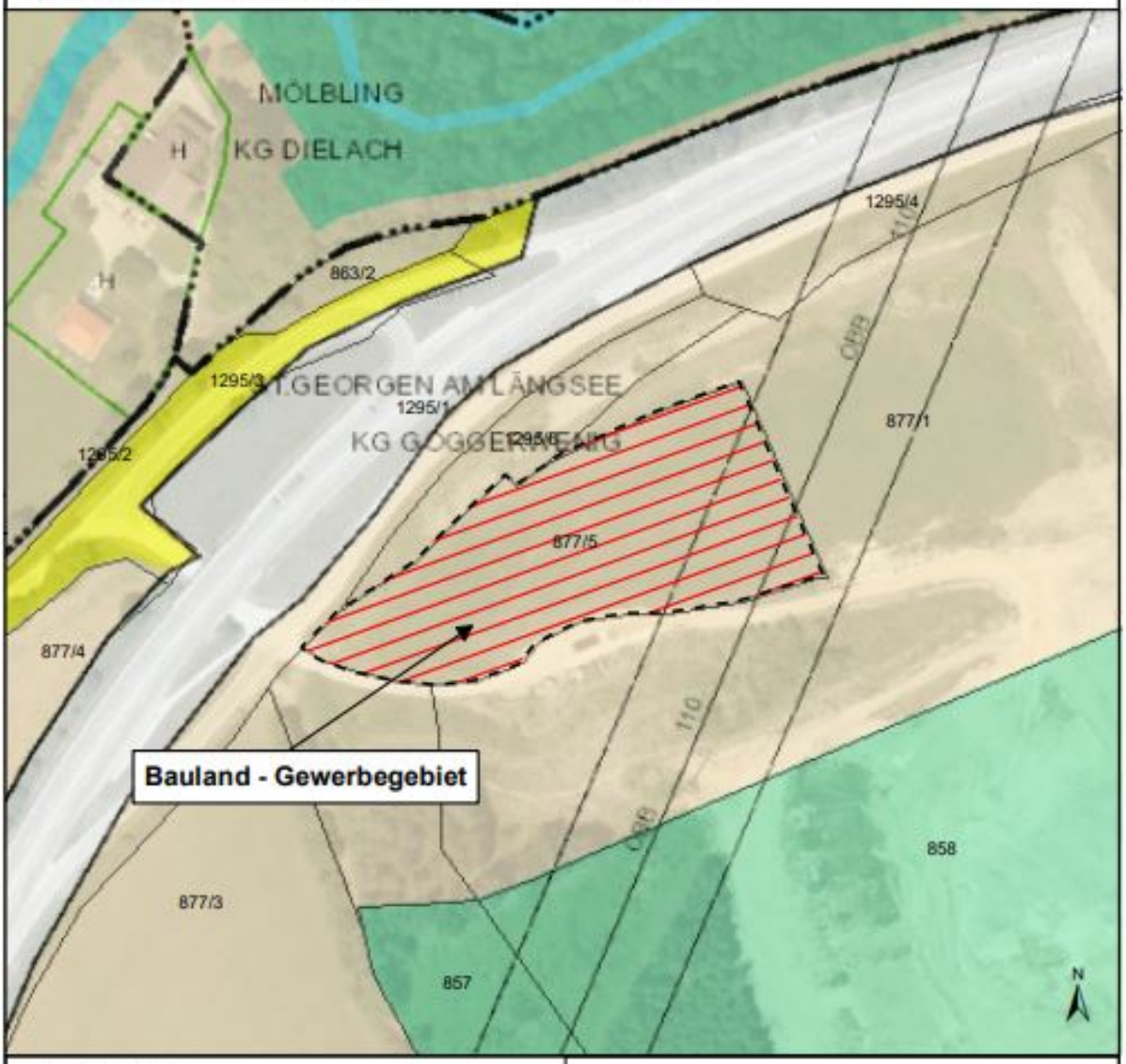

Kundmachung von _____
bis _____
Gemeinderatsbeschluss vom _____
Zahl _____

Genehmigt mit Bescheid vom:

Völkermarkt, 13.06.2023

Mag. Dr. Silvester Jernej
Ingenieurbüro für Raumplanung und Raumordnung
Griffner Straße 16a
9100 Völkermarkt
T +43 (0) 42 32 / 37 37 5
M+ +43 (0) 650 / 922 47 37
office@raumplanung-jernej.at
www.raumplanung-jernej.at

Fax: 04213 4100 - 23 | www.st-georgen-laengsee.gv.at

Gemeinde
St. Georgen am Längsee

Lageplan zur Umwidmung
12a/2023

Umwidmung	**Grundstück(e)**	**Ausmaß**
von: Grünland - Land- und Forstwirtschaft		
in: Bauland - Dorfgebiet	28/1(T)	595m²
	Summe:	595m²
Katastralgemeinde: Goggerwenig	M 1 : 1.000	

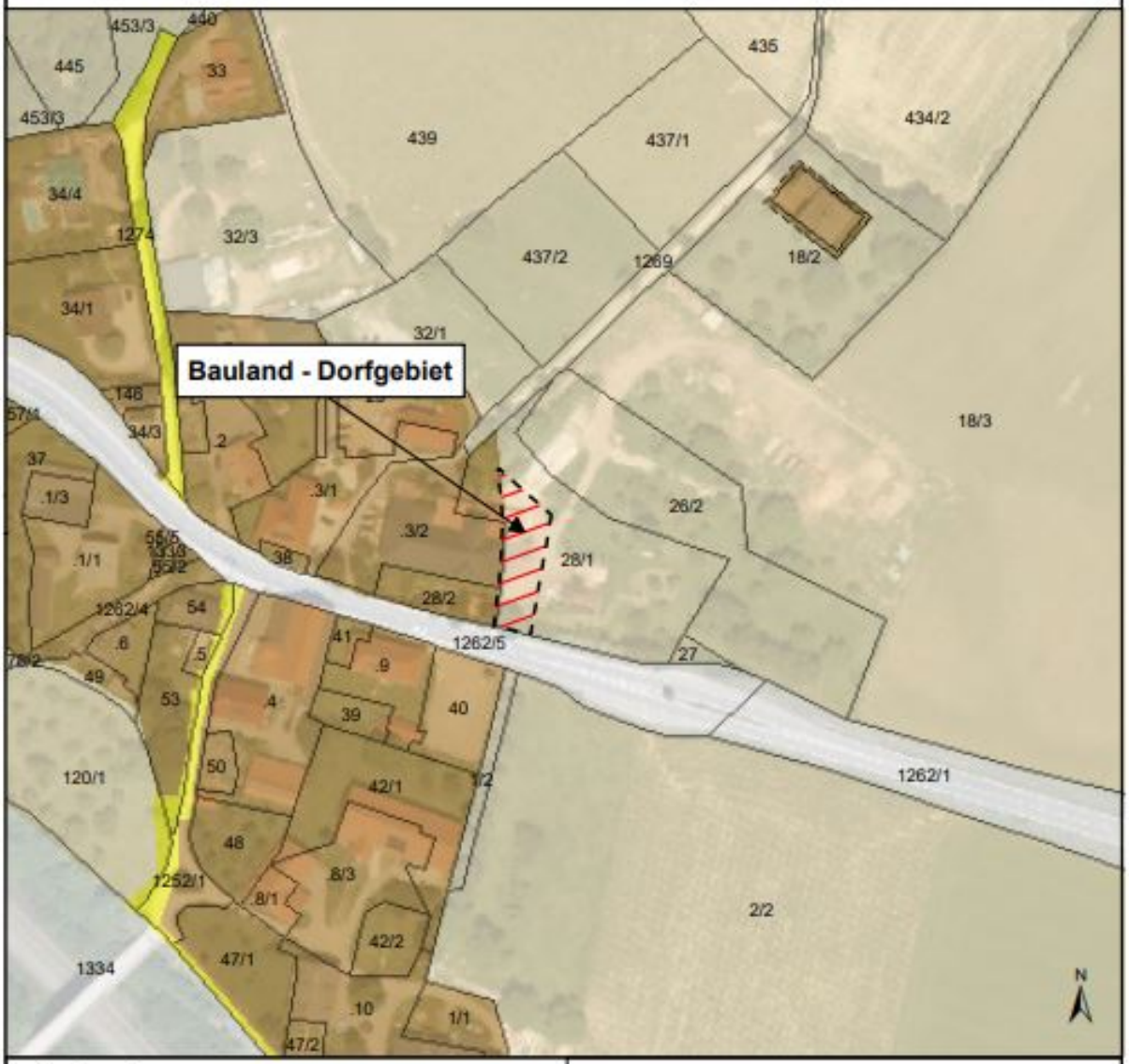

Kundmachung von _____
bis _____
Gemeinderatsbeschluss vom _____
Zahl _____

Genehmigt mit Bescheid vom:

Völkermarkt, 13.06.2023

Mag. Dr. Silvester Jernej
Ingenieurbüro für Raumplanung und Raumordnung

Griffner Straße 18a
9100 Völkermarkt
T +43 (0) 42 32 / 37 37 5
M +43 (0) 650/922 47 37
office@raumplanung-jernej.at
www.raumplanung-jernej.at

Gemeinde
St. Georgen am Längsee

Lageplan zur Umwidmung
12b/2023

Umwidmung		**Grundstück(e)**	**Ausmaß**
von:	Grünland - Land- und Forstwirtschaft	26/2(T)	430m²
in:	Grünland - Nebengebäude	28/1(T)	1.195m²
		Summe:	1.625m²

Katastralgemeinde: Goggerwenig

M 1 : 1.000

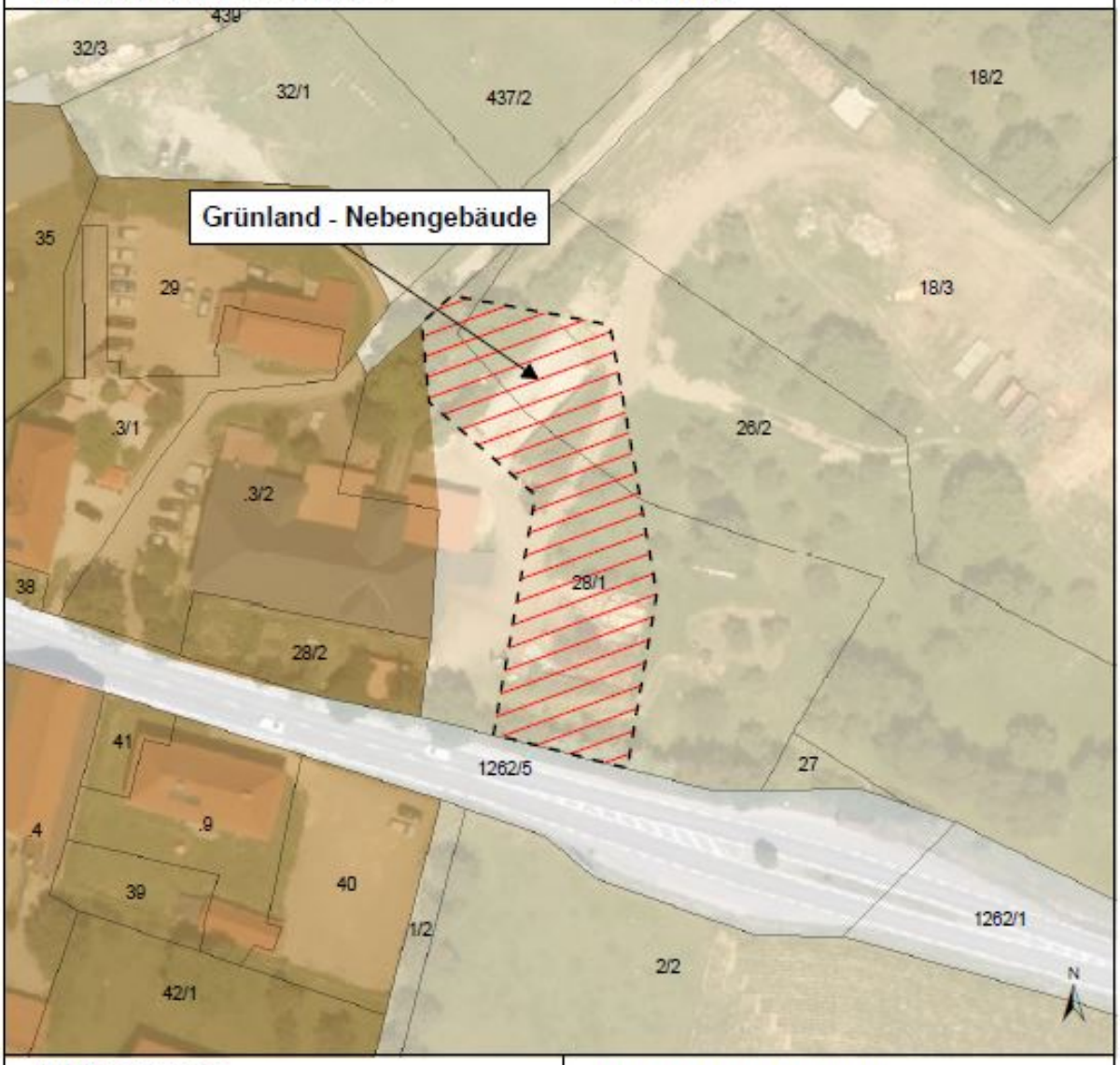

Kundmachung von _____
bis _____
Gemeinderatsbeschluss vom _____
Zahl _____

Genehmigt mit Bescheid vom:

Völkermarkt, 04.07.2023

Mag. Dr. Silvester Jernej
Ingenieurbüro für Raumplanung und Raumordnung

Griffner Straße 16a
9100 Völkermarkt
T +43 (0) 42 32 / 37 37 5
M +43 (0) 650 / 922 47 37
office@raumplanung-jernej.at
www.raumplanung-jernej.at

Fax: 04213 4100 - 23 | www.st-georgen-laengsee.gv.at

	Unterzeichner	Gemeinde St. Georgen am Längsee
	Datum/Zeit-UTC	2023-08-03T19:26:56+02:00
	Aussteller-Zertifikat	GLOBALTRUST 2015 GOVERNMENT 1
	Serien-Nr.	530724638723564058292324 26
Hinweis	Dieses Dokument wurde amtssigniert. Auch ein Ausdruck dieses Dokuments hat gemäß § 20 E- Government-Gesetz die Beweiskraft einer öffentlichen Urkunde.	
Prüfinformation	Dieses Dokument wurde amtssigniert. Informationen zur Prüfung der elektronischen Signatur und des Ausdrucks finden Sie unter http://www.st-georgen-laengsee.gv.at/Buergerservice/Amtssignatu	