





Gemeinde Flattach

Politischer Bezirk: Spittal/Drau

Flattach 73
A-9831 Flattach

 04785/ 205
 flattach@ktn.gde.at

Fax: 04785/ 205-20
www.flattach.gv.at

Sachbearbeiter

Mag. (FH) Markus Zaiser
Amtsleitung
DW 12

Änderung des Flächenwidmungsplanes

VERORDNUNG

des Gemeinderates der Gemeinde Flattach 13.12.2022, GZ: 031-2-/6/2021/GR, genehmigt mit Bescheid der Kärntner Landesregierung vom 18.01.2023, Zl. 03-Ro-29-1/1-2023, mit der der Flächenwidmungsplan geändert wird.

Gemäß § 13 in Verbindung mit § 34 des Kärntner Raumordnungsgesetzes 2021 – K-ROG 2021 wird verordnet:

§ 1

(1) Der Flächenwidmungsplan der Gemeinde Flattach wird wie folgt abgeändert:

6/2021 Umwidmung einer Teilfläche von 1.857 m² des Grundstückes 1204/1, KG Fragant von „Grünland – Für die Land- und Forstwirtschaft bestimmte Fläche; Ödland“ in „Grünland – Parkplatz“

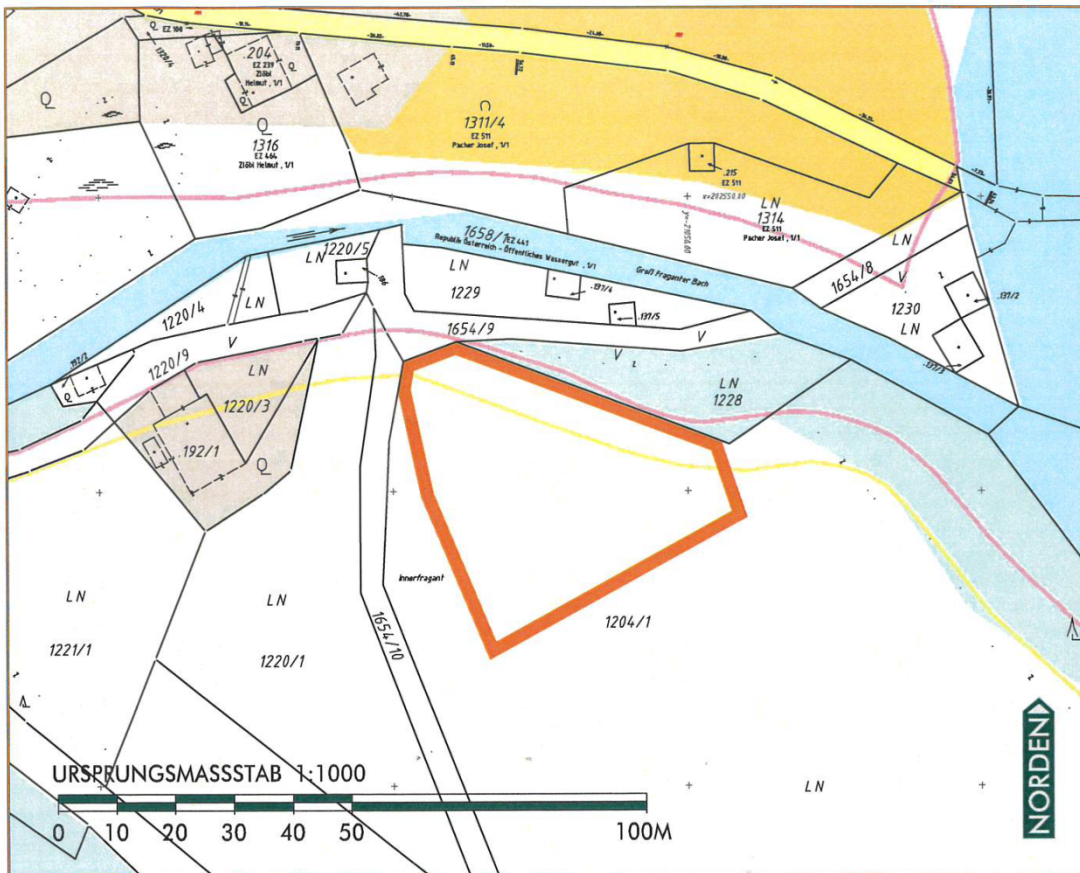
(2) Die planliche Darstellung in der Anlage bildet einen integrierten Bestandteil dieser Verordnung.

§ 2

Diese Verordnung tritt mit Ablauf des Tages der Kundmachung im elektronischen Amtsblatt in Kraft.

Der Bürgermeister:
Kurt Schober

LAGEPLAN:



GEMEINDE FLATTACH
UMWIDMUNGSLAGEPLAN 6/2021



UMWIDMUNG VON GRÜNLAND FÜR DIE LAND- UND FORSTWIRTSCHAFT BESTIMMTE FLÄCHEN IN GRÜNLAND PARKPLATZ, GP 1204/1 TLW., KG FRAGANT, INSGESAMT CA. 1.857 M²

KUNDMACHUNG: VON _____ BIS _____	
ZUR VERORDNUNG DES GEMEINDERATES DER GEMEINDE FLATTACH VOM _____ ZAHL _____ DER BÜRGERMEISTER	AMT DER KÄRNTNER LANDESREGIERUNG GENEHMIGUNGSVERMERK

RAUMPLANUNGSBÜRO
DI JOHANN KAUFMANN
RAUMPLANUNG - STADTDESIGN

GEMEINDE FLATTACH
UMWIDMUNGSLAGEPLAN 6/2021



A-9020 KLAGENFURT MIESSTALER STRASSE 18
TEL 0463/595857 team@kaufmann.direct

BEARB: DI KAU/ TRÖ DAT: 18.11.2021 PLANNR. 20023-6/2021-LP M 1:1000

Ziviltechniker
bürgen für Qualität.

