



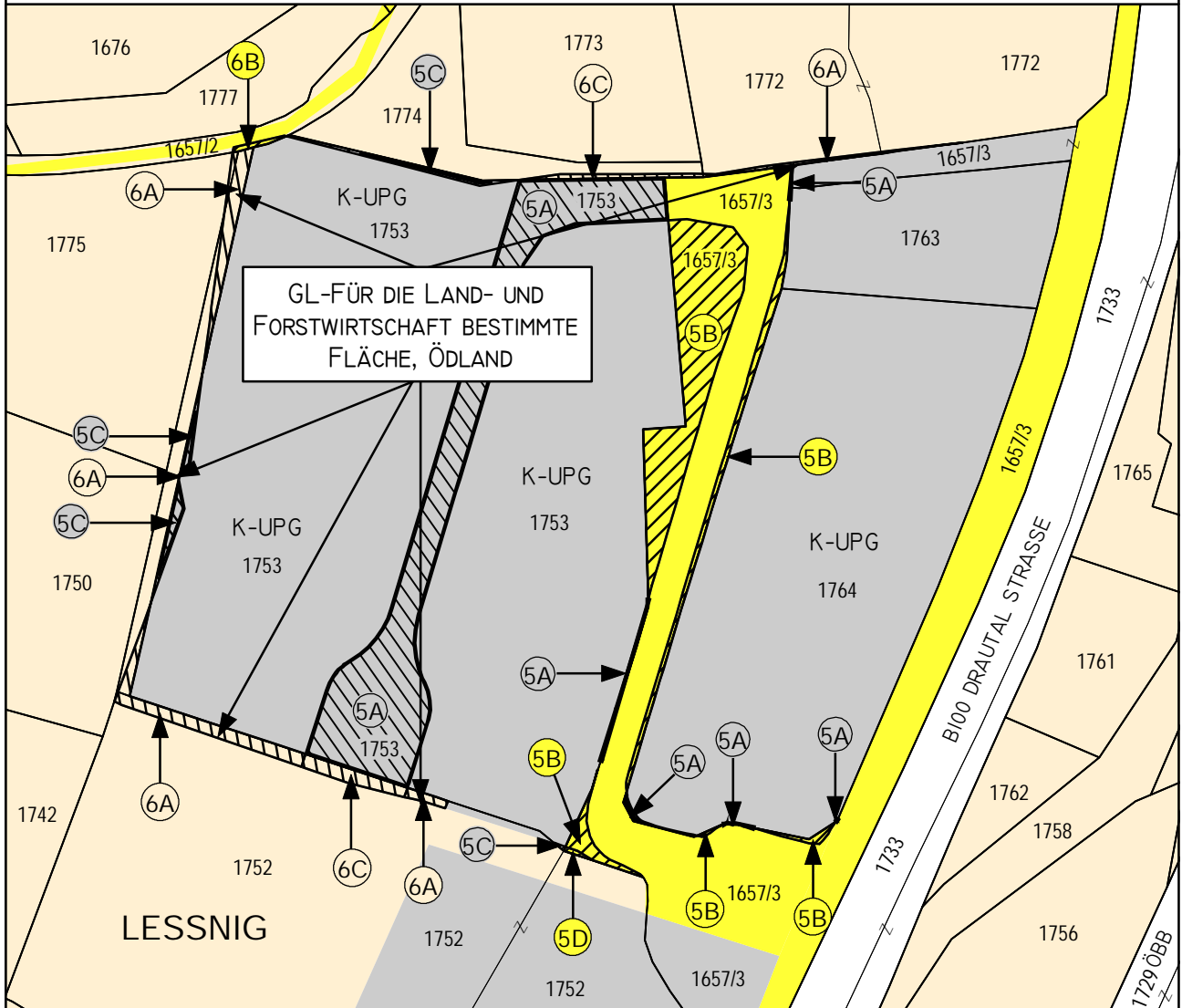
GEMEINDE
KLEBLACH-LIND



M 1:1500

UMWIDMUNG: **6A/2022**
KATASTRAL-
GEMEINDE: **BLASSNIG**
(73403)

Widmungsänderung von: Bauland - Gewerbegebiet - Vorbehaltsfläche - nicht für UVP-Vorhaben gemäß K-UPG
Widmungsänderung in: Grünland - Für die Land- und Forstwirtschaft bestimmte Fläche, Ödland
Grundstück(e): 1657/2 (Teilfläche - ca. 125 m²), 1752 (Teilfläche - ca. 127 m²),
1772 (Teilfläche - ca. 11 m²), 1775 (Teilfläche - ca. 10 m²)
Fläche (Summe): ca. 273 m²



0 M 1:1500 100M

Klagenfurt, 19.09.2022

Kundmachung: von:
bis:
Zahl:

Gemeinderatsbeschluss:
Sitzung vom:

MAG. WERNER FROHNWIESER
INGENIEURBÜRO FÜR
RAUMPLANUNG UND RAUMORDNUNG

DR. R. CANAVAGASSE 110/316, 9020 KLAGENFURT
T: 0463/916252 M: 0680/3034352

werner.frohnwieser@bg-raumplanung.at



MITGLIED DES FACHVERBANDES



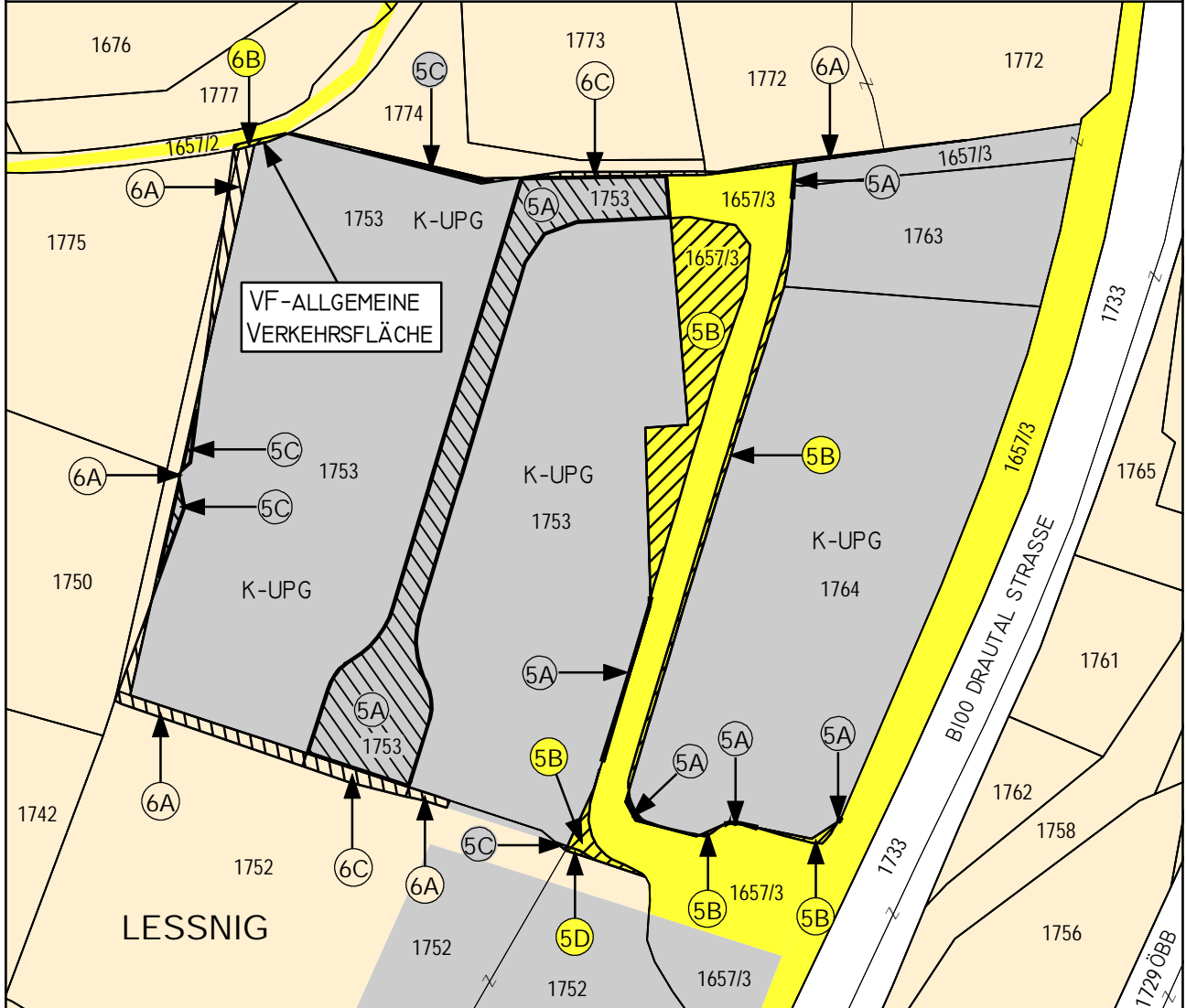
GEMEINDE
KLEBLACH-LIND



M 1:1500

UMWIDMUNG: 6B/2022
KATASTRAL-
GEMEINDE: BLASSNIG
(73403)

Widmungsänderung von: Bauland - Gewerbegebiet - Vorbehaltsfläche - nicht für UVP-Vorhaben gemäß K-UPG
Widmungsänderung in: Verkehrsflächen - allgemeine Verkehrsfläche
Grundstück(e): 1657/2 (Teilfläche - ca. 10 m²)
Fläche (Summe): ca. 10 m²



0 M 1:1500 100M

Klagenfurt, 19.09.2022

Kundmachung: von:
bis:
Zahl:

Gemeinderatsbeschluss:
Sitzung vom:

MAG. WERNER FROHNWIESER
INGENIEURBÜRO FÜR
RAUMPLANUNG UND RAUMORDNUNG

DR. R. CANAVAGASSE 110/316, 9020 KLAGENFURT
T: 0463/916252 M: 0680/3034352
werner.frohnwieser@bg-raumplanung.at



MITGLIED DES FACHVERBANDES



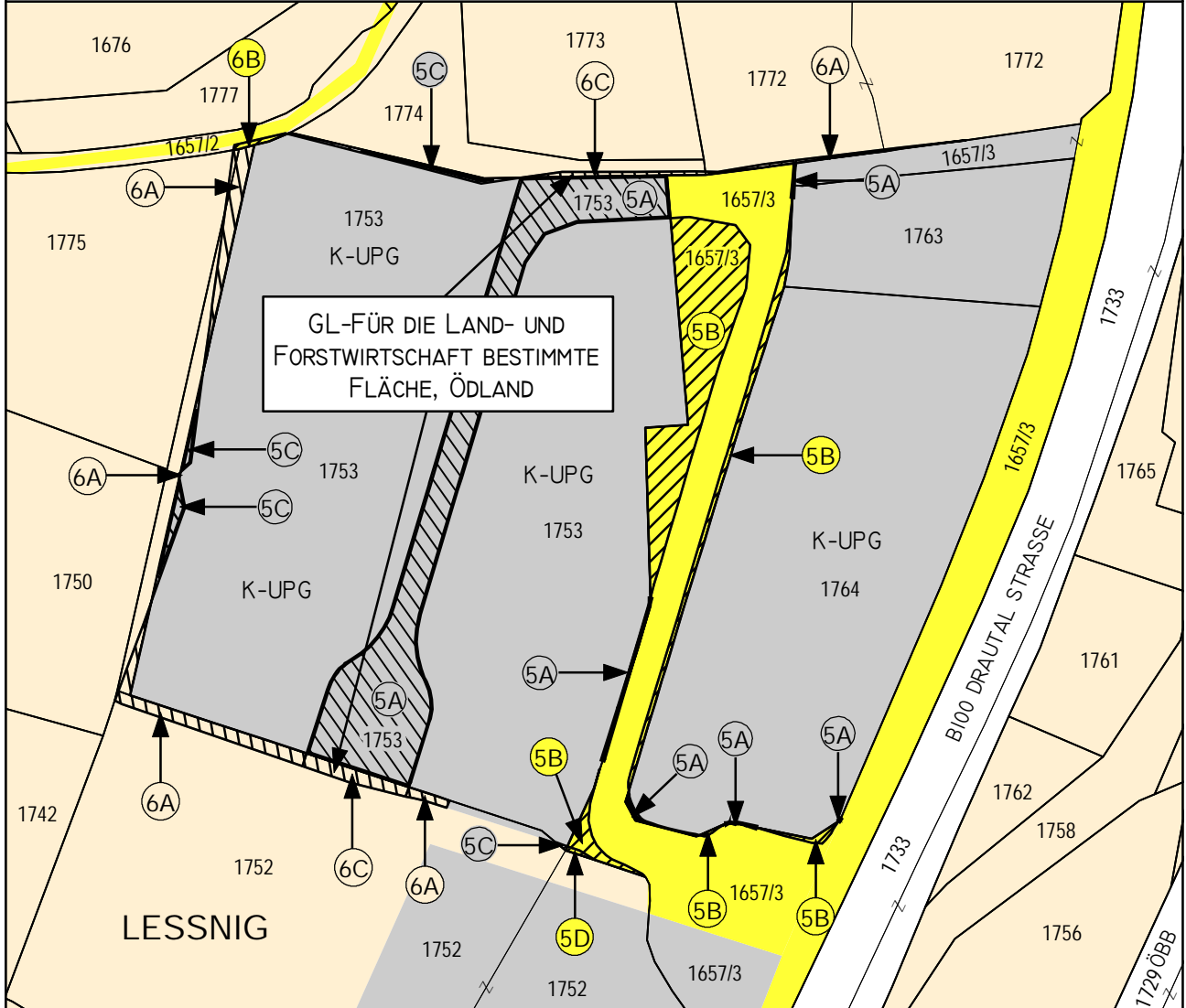
GEMEINDE KLEBLACH-LIND



M 1:1500

UMWIDMUNG: **6C/2022**
KATASTRAL-
GEMEINDE: **BLASSNIG**
(73403)

Widmungsänderung von: Verkehrsflächen - allgemeine Verkehrsfläche
Widmungsänderung in: Grünland - Für die Land- und Forstwirtschaft bestimmte Fläche, Ödland
Grundstück(e): 1752 (Teilfläche - ca. 66 m²), 1772 (Teilfläche - ca. 11 m²), 1774 Teilfläche - ca. 35 m²)
Fläche (Summe): ca. 112 m²



0 M 1:1500 100M

Klagenfurt, 19.09.2022

Kundmachung: von:
bis:
Zahl:

Gemeinderatsbeschluss:
Sitzung vom:

MAG. WERNER FROHNWIESER
INGENIEURBÜRO FÜR
RAUMPLANUNG UND RAUMORDNUNG

DR. R. CANAVAGASSE 110/316, 9020 KLAGENFURT
T: 0463/916252 M: 0680/3034352

werner.frohnwieser@bg-raumplanung.at



MITGLIED DES FACHVERBANDES



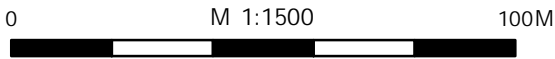
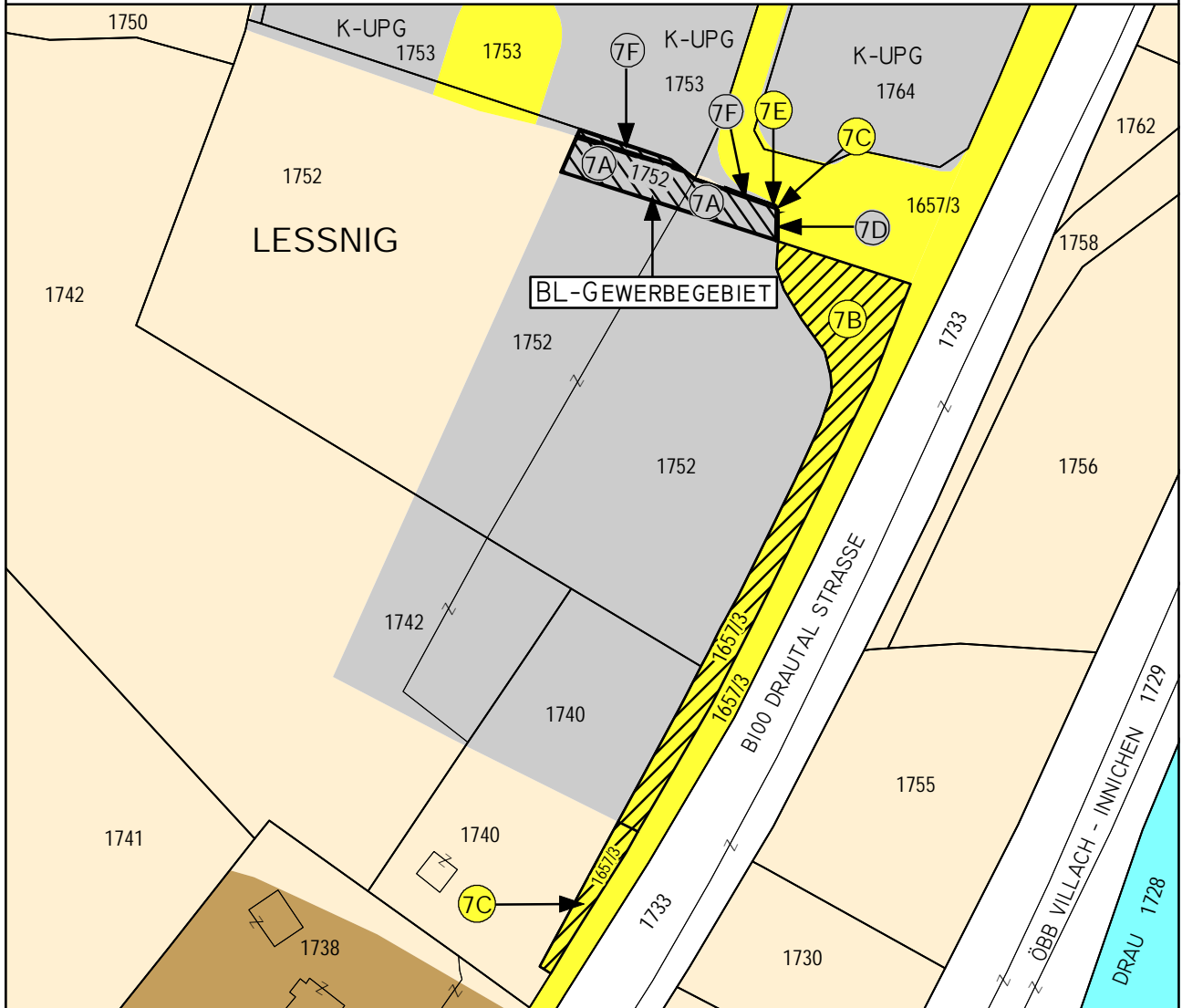
GEMEINDE
KLEBLACH-LIND



M 1:1500

UMWIDMUNG: 7A/2022
KATASTRAL-
GEMEINDE: BLASSNIG
(73403)

Widmungsänderung von: Grünland - Für die Land- und Forstwirtschaft bestimmte Fläche, Ödland
Widmungsänderung in: Bauland - Gewerbegebiet
Grundstück(e): 1752 (Teilfläche - ca. 384 m²)
Fläche (Summe): ca. 384 m²



Klagenfurt, 19.09.2022

Kundmachung: von:
bis:
Zahl:

Gemeinderatsbeschluss:
Sitzung vom:

MAG. WERNER FROHNWIESER
INGENIEURBÜRO FÜR
RAUMPLANUNG UND RAUMORDNUNG

DR. R. CANAVALGASSE 110/316, 9020 KLAGENFURT
T: 0463/916252 M: 0680/3034352
werner.frohnwieser@bg-raumplanung.at



MITGLIED DES FACHVERBANDES



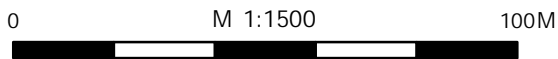
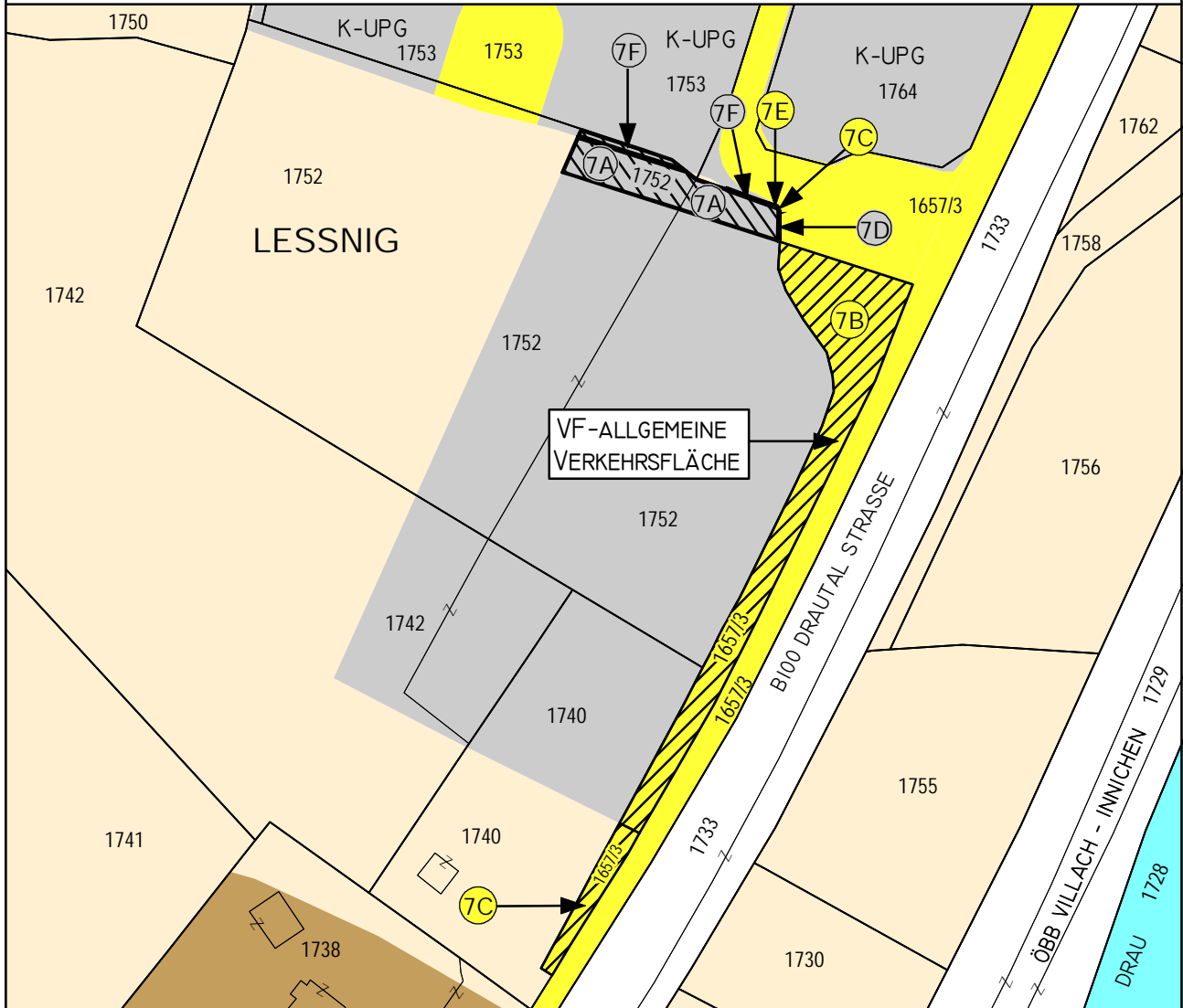
GEMEINDE
KLEBLACH-LIND



M 1:1500

UMWIDMUNG: 7B/2022
KATASTRAL-
GEMEINDE: BLASSNIG
(73403)

Widmungsänderung von: Bauland - Gewerbegebiet
Widmungsänderung in: Verkehrsflächen - allgemeine Verkehrsfläche
Grundstück(e): 1657/3 (Teilfläche - ca. 1.129 m²)
Fläche (Summe): ca. 1.129 m²



Klagenfurt, 19.09.2022

Kundmachung: von:
bis:
Zahl:

Gemeinderatsbeschluss:
Sitzung vom:

MAG. WERNER FROHNWIESER
INGENIEURBÜRO FÜR
RAUMPLANUNG UND RAUMORDNUNG

DR. R. CANAVALGASSE 110/316, 9020 KLAGENFURT
T: 0463/916252 M: 0680/3034352
werner.frohnwieser@bg-raumplanung.at



MITGLIED DES FACHVERBANDES



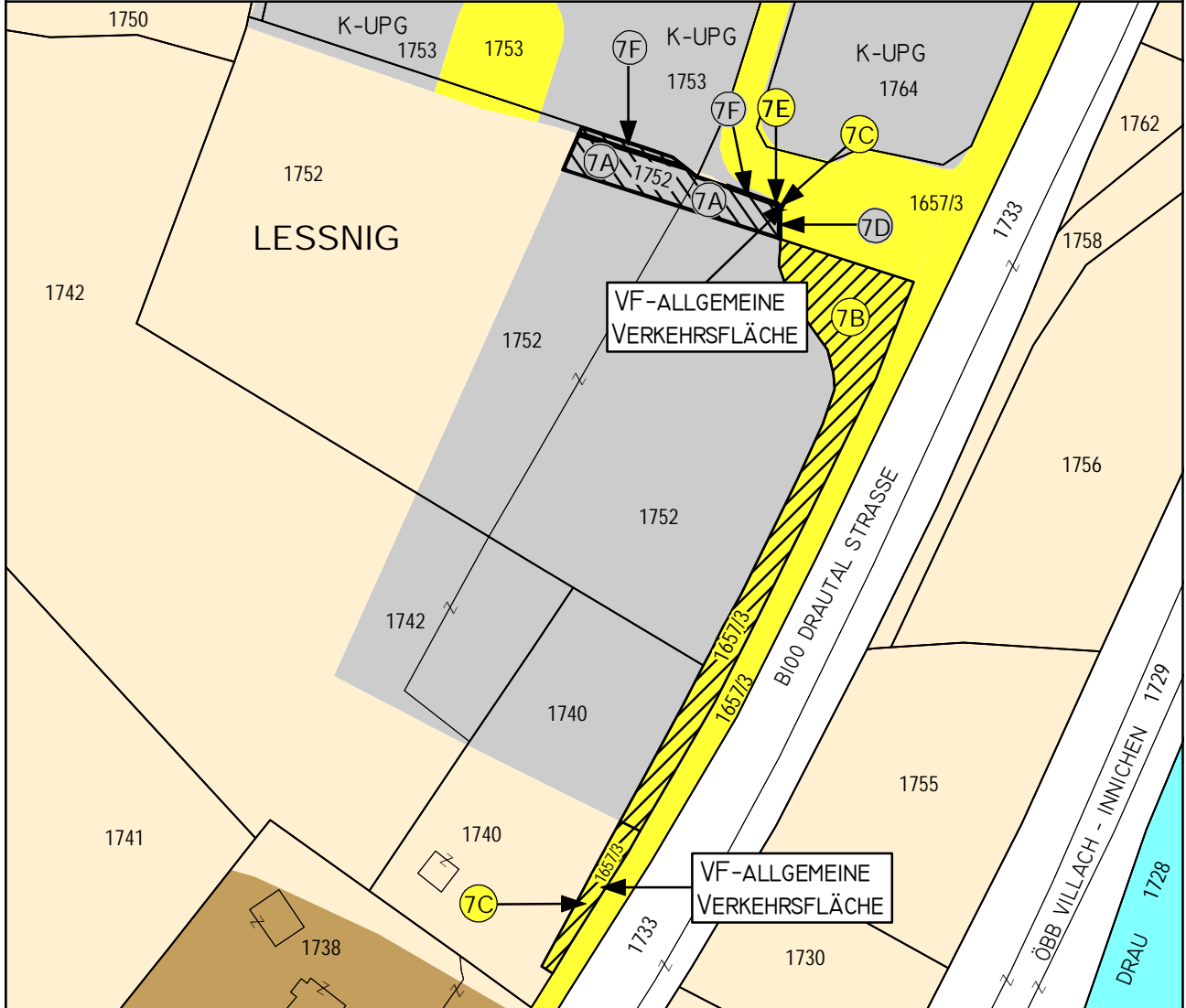
GEMEINDE
KLEBLACH-LIND



M 1:1500

UMWIDMUNG: 7C/2022
KATASTRAL-
GEMEINDE: BLASSNIG
(73403)

Widmungsänderung von: Grünland - Für die Land- und Forstwirtschaft bestimmte Fläche, Ödland
Widmungsänderung in: Verkehrsflächen - allgemeine Verkehrsfläche
Grundstück(e): 1657/3 (Teilfläche - ca. 139 m²)
Fläche (Summe): ca. 139 m²



0 M 1:1500 100M

Klagenfurt, 19.09.2022

Kundmachung: von:
bis:
Zahl:

Gemeinderatsbeschluss:
Sitzung vom:

MAG. WERNER FROHNWIESER
INGENIEURBÜRO FÜR
RAUMPLANUNG UND RAUMORDNUNG

DR. R. CANAVALGASSE 110/316, 9020 KLAGENFURT
T: 0463/916252 M: 0680/3034352
werner.frohnwieser@bg-raumplanung.at



MITGLIED DES FACHVERBANDES



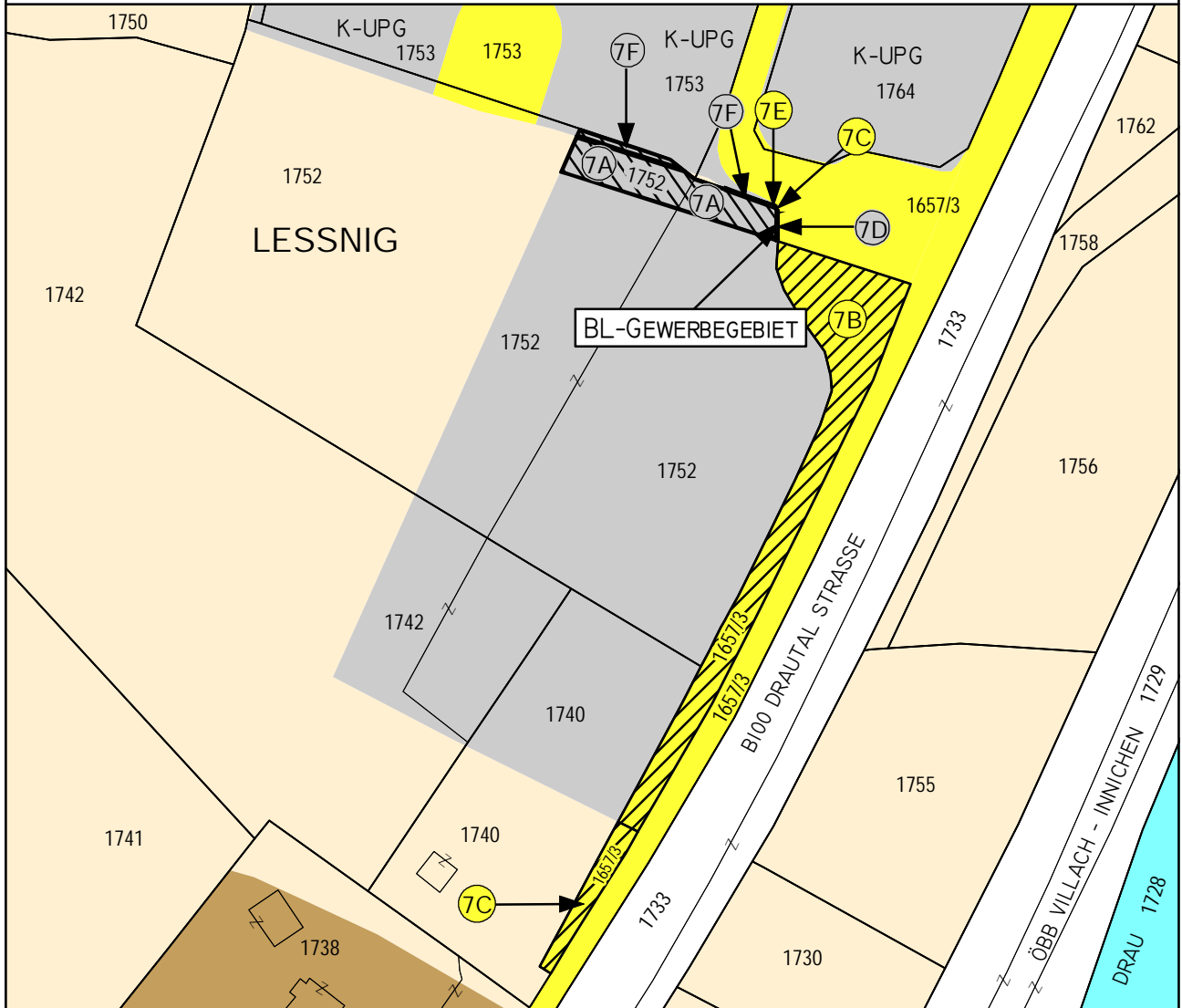
GEMEINDE
KLEBLACH-LIND



M 1:1500

UMWIDMUNG: 7D/2022
KATASTRAL-
GEMEINDE: BLASSNIG
(73403)

Widmungsänderung von: Verkehrsflächen - allgemeine Verkehrsfläche
Widmungsänderung in: Bauland - Gewerbegebiet
Grundstück(e): 1752 (Teilfläche - ca. 2 m²)
Fläche (Summe): ca. 2 m²



0 M 1:1500 100M

Klagenfurt, 19.09.2022

Kundmachung: von:
bis:
Zahl:

Gemeinderatsbeschluss:
Sitzung vom:

MAG. WERNER FROHNWIESER
INGENIEURBÜRO FÜR
RAUMPLANUNG UND RAUMORDNUNG

DR. R. CANAVALGASSE 110/316, 9020 KLAGENFURT
T: 0463/916252 M: 0680/3034352
werner.frohnwieser@bg-raumplanung.at



MITGLIED DES FACHVERBANDES



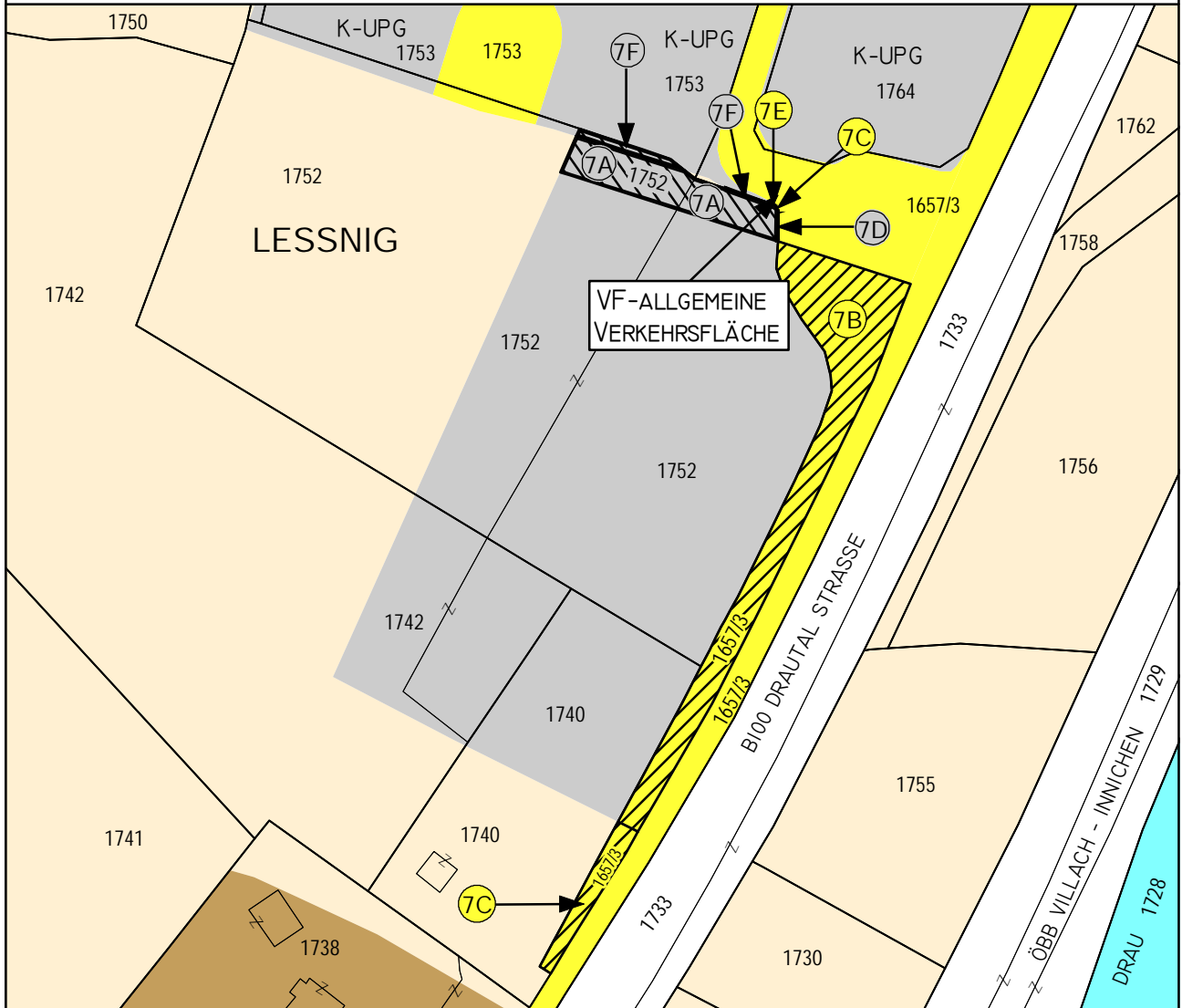
GEMEINDE
KLEBLACH-LIND



M 1:1500

UMWIDMUNG: 7E/2022
KATASTRAL-
GEMEINDE: BLASSNIG
(73403)

Widmungsänderung von: Bauland - Gewerbegebiet - Vorbehaltsfläche - nicht für UVP-Vorhaben gemäß K-UPG
Widmungsänderung in: Verkehrsflächen - allgemeine Verkehrsfläche
Grundstück(e): 1657/3 (Teilfläche - ca. 1 m²)
Fläche (Summe): ca. 1 m²



0 M 1:1500 100M

Klagenfurt, 19.09.2022

Kundmachung: von:
bis:
Zahl:

Gemeinderatsbeschluss:
Sitzung vom:

MAG. WERNER FROHNWIESER
INGENIEURBÜRO FÜR
RAUMPLANUNG UND RAUMORDNUNG

DR. R. CANAVAGASSE 110/316, 9020 KLAGENFURT
T: 0463/916252 M: 0680/3034352
werner.frohnwieser@bg-raumplanung.at



MITGLIED DES FACHVERBANDES



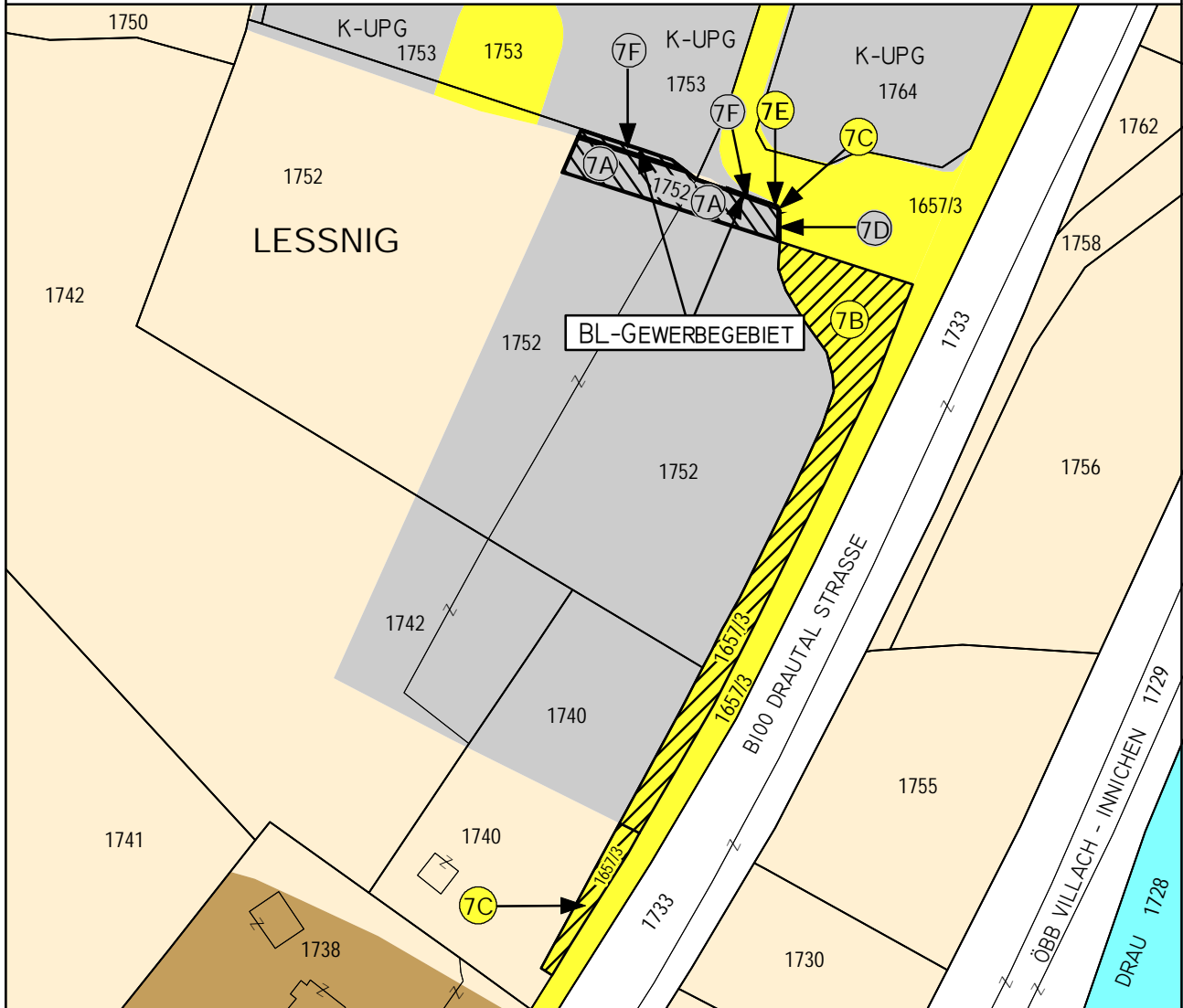
GEMEINDE
KLEBLACH-LIND



M 1:1500

UMWIDMUNG: 7F/2022
KATASTRAL-
GEMEINDE: BLASSNIG
(73403)

Widmungsänderung von: Bauland - Gewerbegebiet - Vorbehaltsfläche - nicht für UVP-Vorhaben gemäß K-UPG
Widmungsänderung in: Bauland - Gewerbegebiet
Grundstück(e): 1752 (Teilfläche - ca. 41 m²)
Fläche (Summe): ca. 41 m²



0 M 1:1500 100M

Klagenfurt, 19.09.2022

Kundmachung: von:
bis:
Zahl:

Gemeinderatsbeschluss:
Sitzung vom:

MAG. WERNER FROHNWIESER
INGENIEURBÜRO FÜR
RAUMPLANUNG UND RAUMORDNUNG

DR. R. CANAVALGASSE 110/316, 9020 KLAGENFURT
T: 0463/916252 M: 0680/3034352
werner.frohnwieser@bg-raumplanung.at



MITGLIED DES FACHVERBANDES

