






OBERER ORT


MÜHLENVIERTEL

VORSTADT


UNTERER ORT

ANLAGE A
Mühldorf - Funktionszonen

-  ZONE L - LÄNDLICHE SIEDLUNGSKERNE
-  ZONE M - MÜHLENVIERTEL
-  DENKMALGESCHÜTZTE BAUSUBSTANZ

KARTENGRUNDLAGE:
DIGITALE FARB-
ORTHO FOTO 2019
DKM 2020
QUELLE:


0 10 20 40 60 80 100
Meter

	<p>Dieses Dokument wurde amtssigniert!</p> <p>Informationen unter http://www.muehdorf-ktn.at/amtssignatur</p>
<p>Hinweis:</p>	<p>Dieses Dokument wurde amtssigniert. Auch ein Ausdruck dieses Dokumentes hat gemäß § 20 E-Government-Gesetz die Beweiskraft einer öffentlichen Urkunde.</p>

Signatur aufgebracht von DI Stefan Unterweger, 17.01.2024 09:51:58