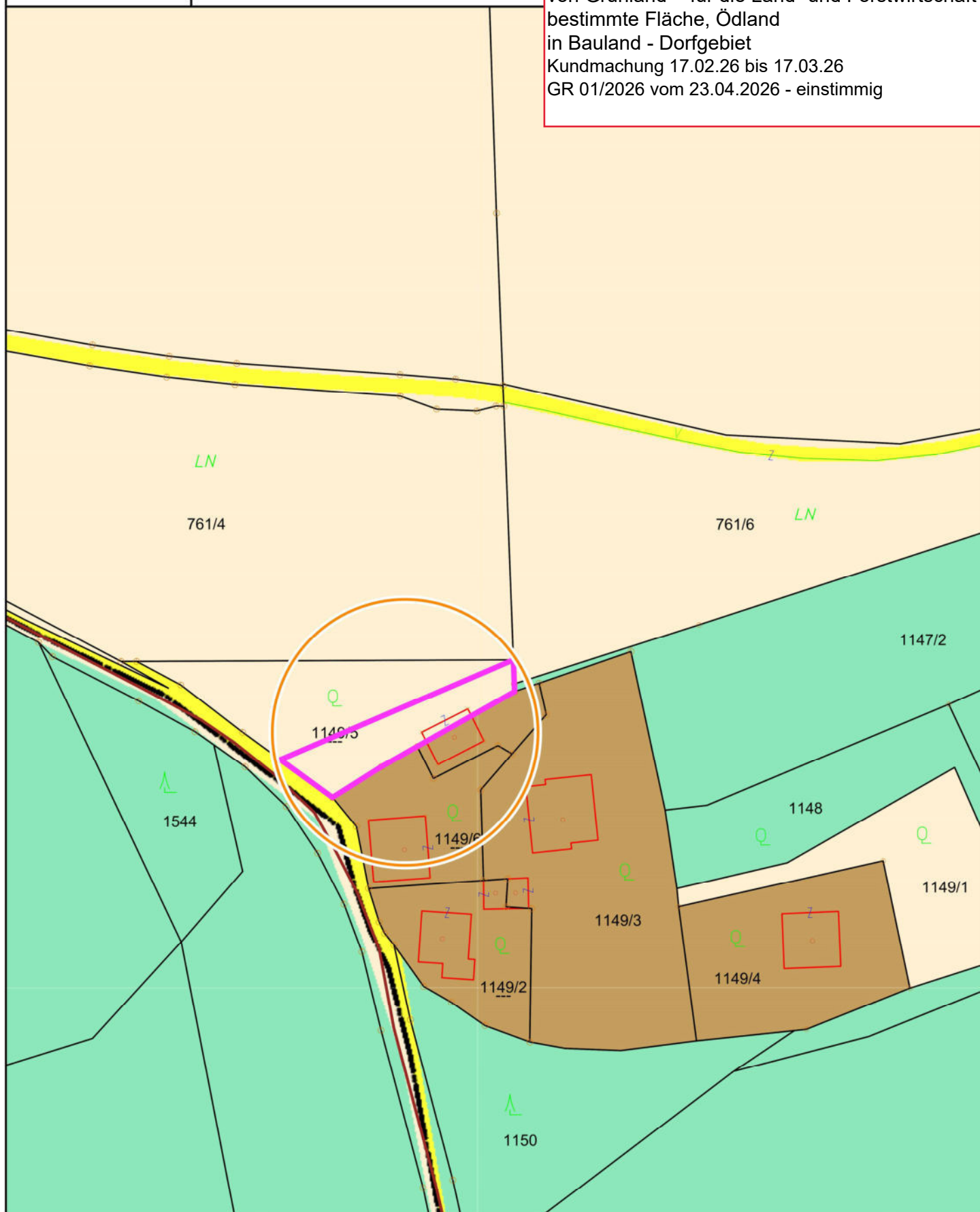




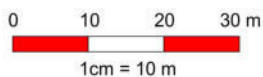
Marktgemeinde Seeboden am Millstätter See  
Hauptplatz 1, 9871 Seeboden am Millstätter See  
Tel: 04762/81255-0  
Fax: 04762/82834  
E-Mail: seeboden@ktn.gde.at

### FWP-05/25

Umwidmung des Grundstückes 1149/5-T  
KG 73218 Lieserhofen  
Teilfläche von 370 m<sup>2</sup>  
von Grünland - für die Land- und Forstwirtschaft  
bestimmte Fläche, Ödland  
in Bauland - Dorfgebiet  
Kundmachung 17.02.26 bis 17.03.26  
GR 01/2026 vom 23.04.2026 - einstimmig



Maßstab 1 : 1.000



©BEV 2001, DKM-Datenkopie vom 01.10.2024. Für die Richtigkeit, Vollständigkeit und Aktualität der Daten wird keine Haftung übernommen. Bei Grabungsarbeiten ist in jedem Fall das Einverständnis mit dem Leitungsbetreiber herzustellen.

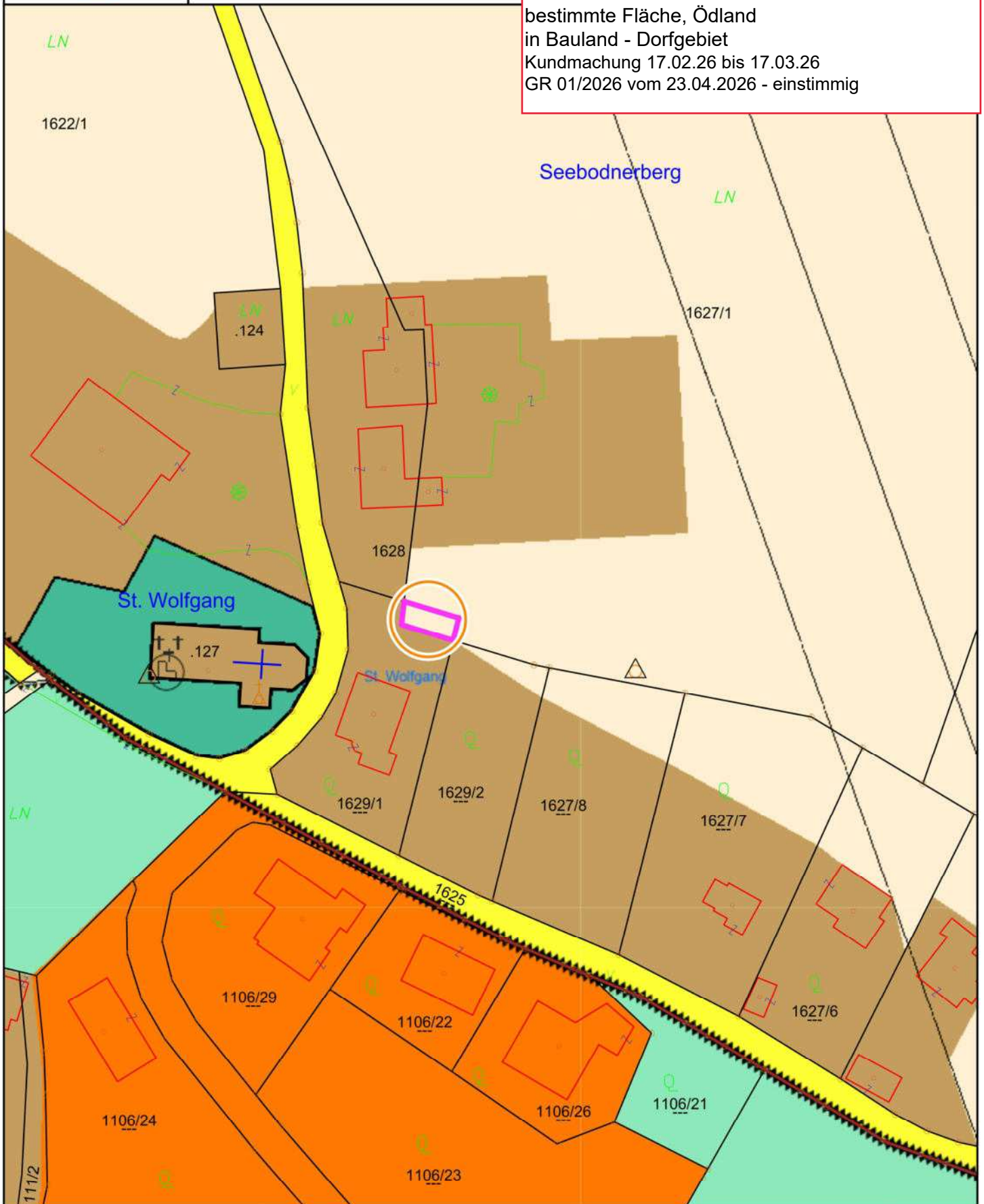




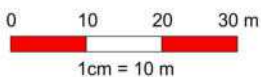
Marktgemeinde Seeboden am Millstätter See  
Hauptplatz 1, 9871 Seeboden am Millstätter See  
Tel: 04762/81255-0  
Fax: 04762/82834  
E-Mail: seeboden@ktn.gde.at

### FWP-07/25

Umwidmung des Grundstückes 1629/1-T  
KG 73212 Seeboden  
Teilfläche von 50 m<sup>2</sup>  
von Grünland - für die Land- und Forstwirtschaft  
bestimmte Fläche, Ödland  
in Bauland - Dorfgebiet  
Kundmachung 17.02.26 bis 17.03.26  
GR 01/2026 vom 23.04.2026 - einstimmig



Maßstab 1 : 1.000



©BEV 2001, DKM-Datenkopie vom 01.10.2025. Für die Richtigkeit, Vollständigkeit und Aktualität der Daten wird keine Haftung übernommen. Bei Grabungsarbeiten ist in jedem Fall das Einvernehmen mit dem Leitungsbetreiber herzustellen.





Marktgemeinde  
Seeboden am Millstätter See

Europastraße 8, 9524 Villach  
Telefon: 04242 23323  
E-Mail: office@l-w-k.at  
www.l-w-k.at



Art des Planes:

Lageplan zum Umwidmungsantrag

VPG-Nummer: 10/25

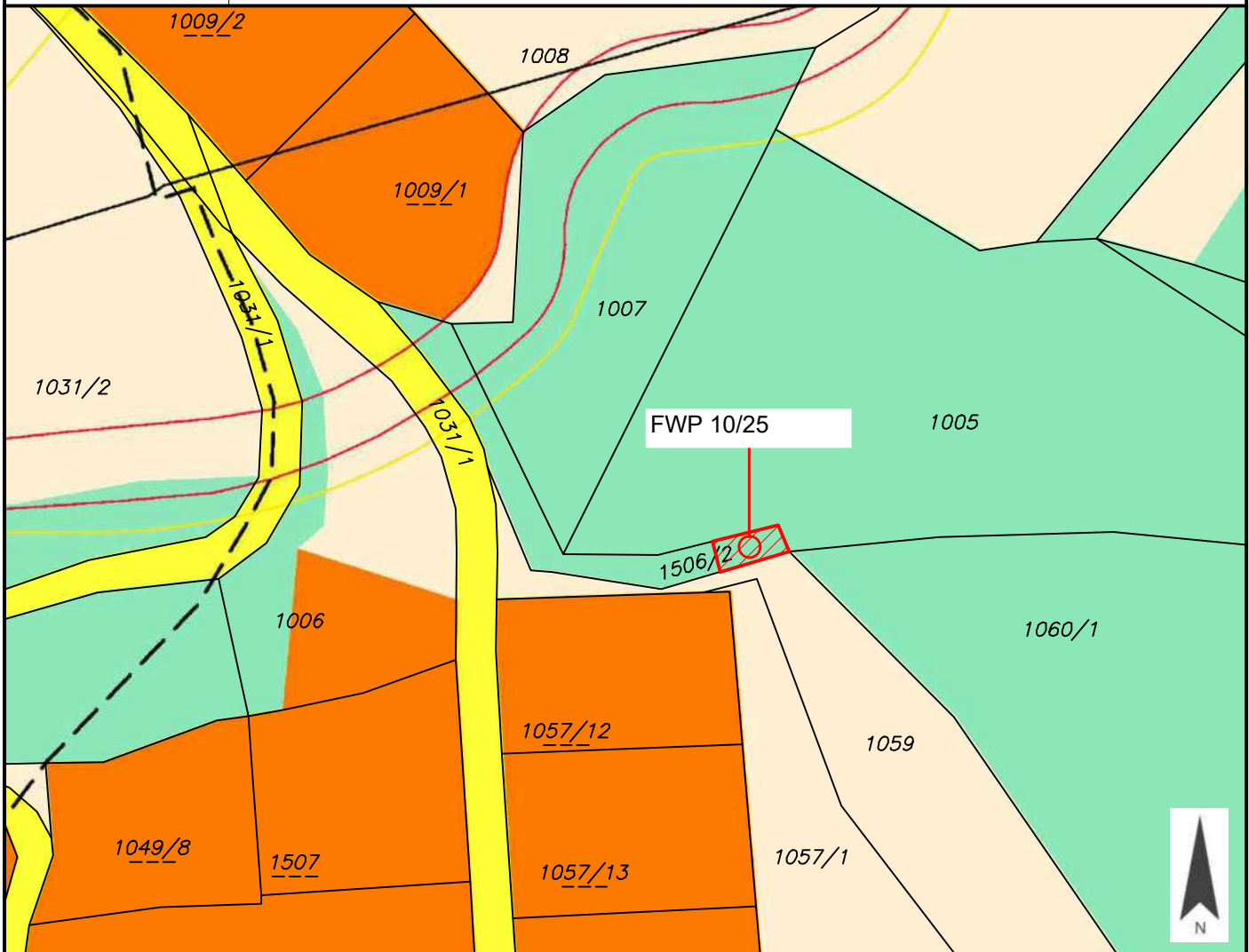
Stand:

Ergänzende  
Informationen:

Grundstück Nr.: Teilfläche: 1506/2 (ca. 46 m<sup>2</sup>)

Katastralgemeinde: Seeboden (73212)

Maßstab: 1:1.000



Widmungsänderung von: Grünland - Bogenschießstätte

Widmungsänderung in: Grünland - für die Land- und Forstwirtschaft bestimmte Fläche; Ödland

Flächenausmaß beschlossen: ca. 46 m<sup>2</sup> genehmigt: \_\_\_\_\_ m<sup>2</sup>

Kundmachung: vom 17.02.2026 bis 17.03.2026

Gemeinderatsbeschluss in der  
Sitzung vom: 23.04.2026  
Zahl: 01/2026

Genehmigt mit Bescheid vom:



**LAGEPLAN ZUM UMWIDMUNGSANTRAG**

**11/25**

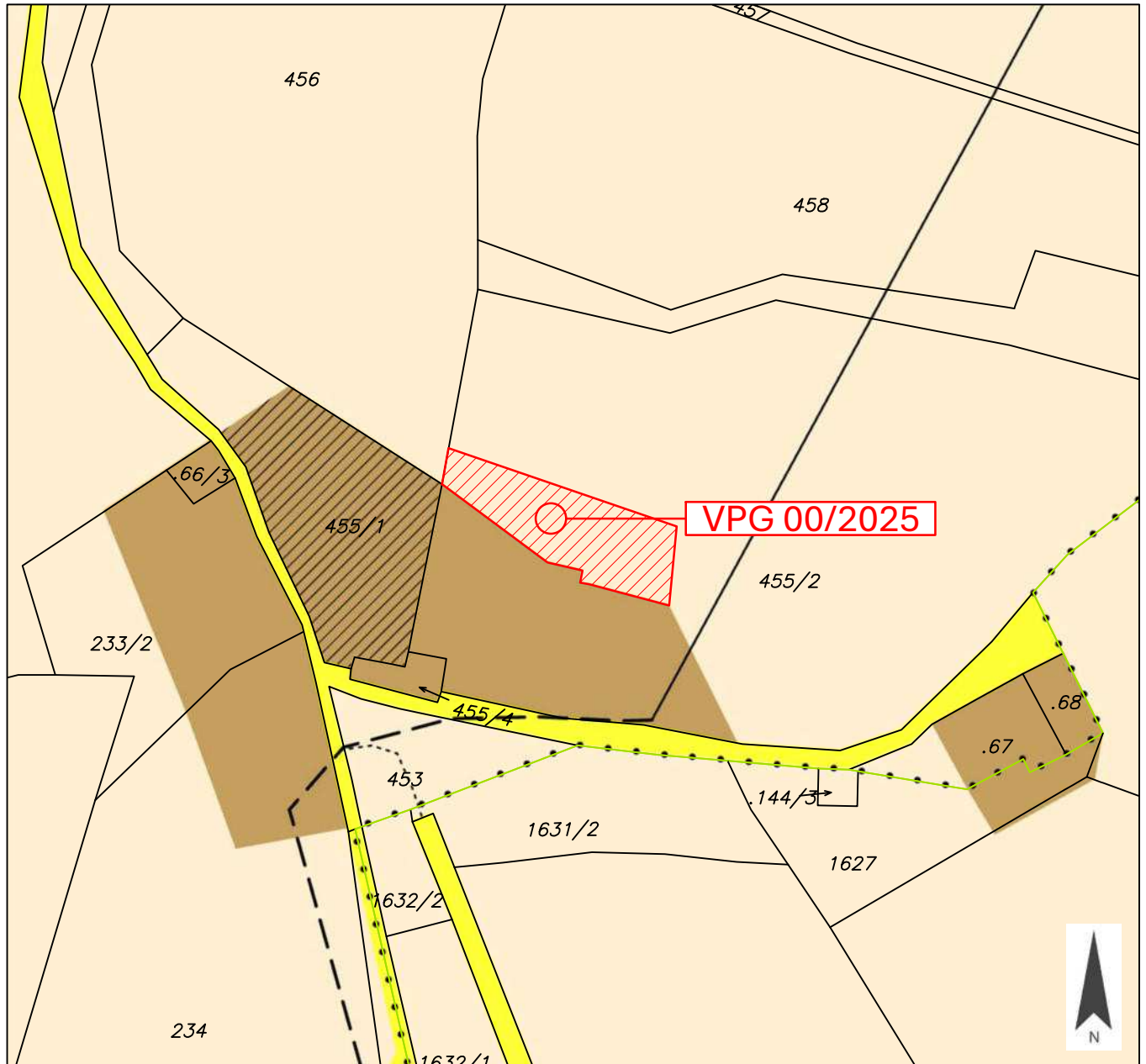
GRUNDSTÜCK-NR. 455/2 (ca. 410 m<sup>2</sup>)

KATASTRALGEMEINDE Lieseregg (73207)

WIDMUNGSÄNDERUNG VON: Grünland - Für die Land- und Forstwirtschaft bestimmte Fläche, Ödland

WIDMUNGSÄNDERUNG IN: Bauland - Dorfgebiet

FLÄCHENAUSMAß: ca. 410 m<sup>2</sup>



PLANER: **LWK ZIVILTECHNIKER**

**Lagler, Wurzer & Knappinger  
Ziviltechniker GmbH**

Telefon +43 4242 23323  
office@l-w-k.at



**zt:** staatlich befugte und beeidete  
Ziviltechniker  
Steiermark und Kärnten

MAßSTAB 1:1.000

PAPIERFORMAT DIN A4

STAND VOM 05.06.2025

DKM 10/2024

Kundmachung

17 02 26 \_ 17 03 26

Gemeinderatsbeschluss in der Sitzung vom

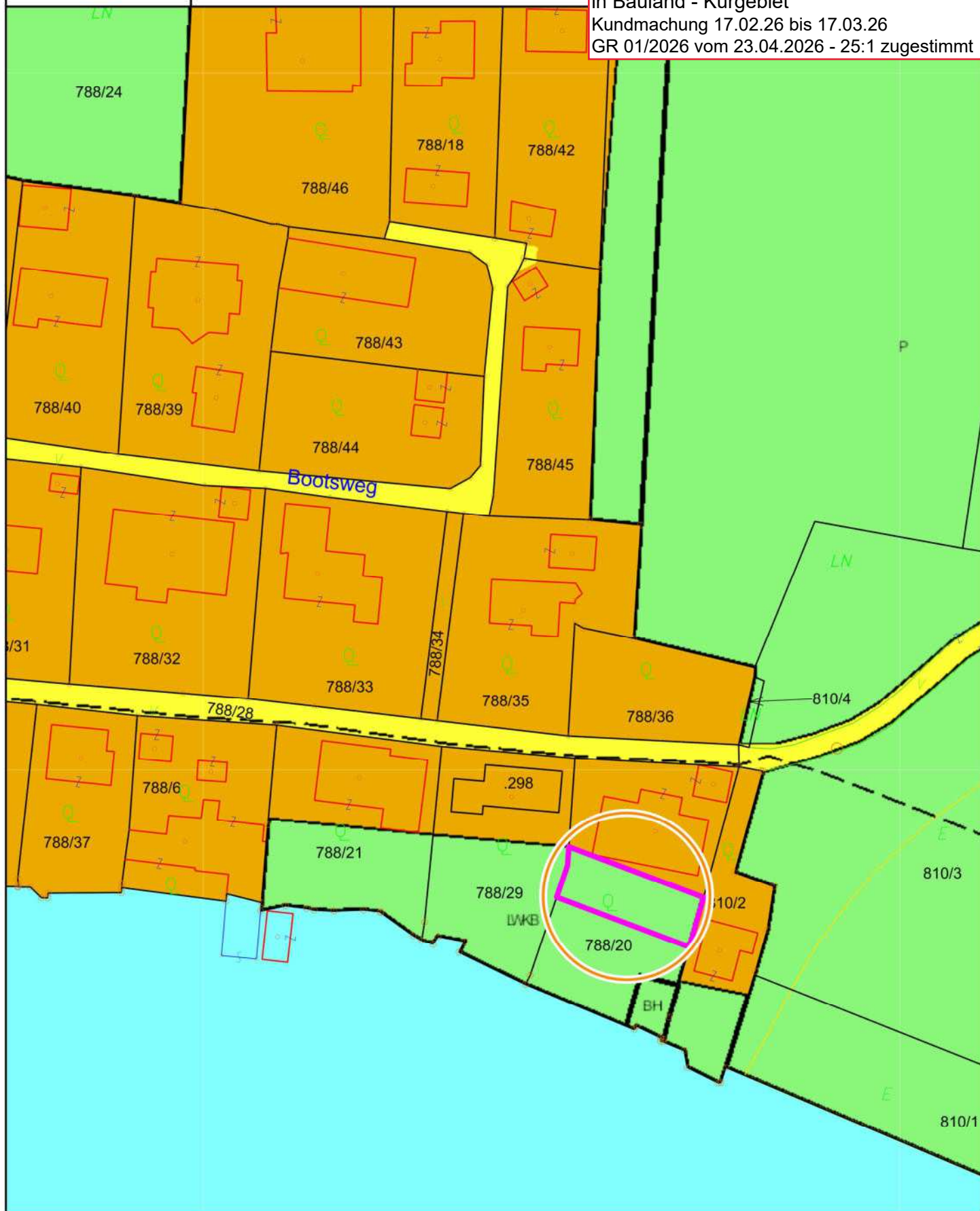
23.04.26, Zahl 01/2026



Marktgemeinde Seeboden am Millstätter See  
Hauptplatz 1, 9871 Seeboden am Millstätter See  
Tel: 04762/81255-0  
Fax: 04762/82834  
E-Mail: seeboden@ktn.gde.at

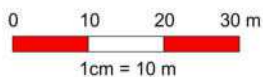
**FWP-13/25**

Umwidmung des Grundstückes 788/20-T  
KG 73212 Seeboden  
Teilfläche von 280 m<sup>2</sup>  
von Grünland - Liegewiese u. Kabinenbau  
in Bauland - Kurgebiet  
Kundmachung 17.02.26 bis 17.03.26  
GR 01/2026 vom 23.04.2026 - 25:1 zugestimmt



Marktgemeinde Seeboden am Millstätter See; Amts signiert; www.seeboden.at

Maßstab 1 : 1.000



©BEV 2001, DKM-Datenkopie vom 01.04.2025. Für die Richtigkeit, Vollständigkeit und Aktualität der Daten wird keine Haftung übernommen. Bei Grabungsarbeiten ist in jedem Fall das Einvernehmen mit dem Leitungsbetreiber herzustellen.

