



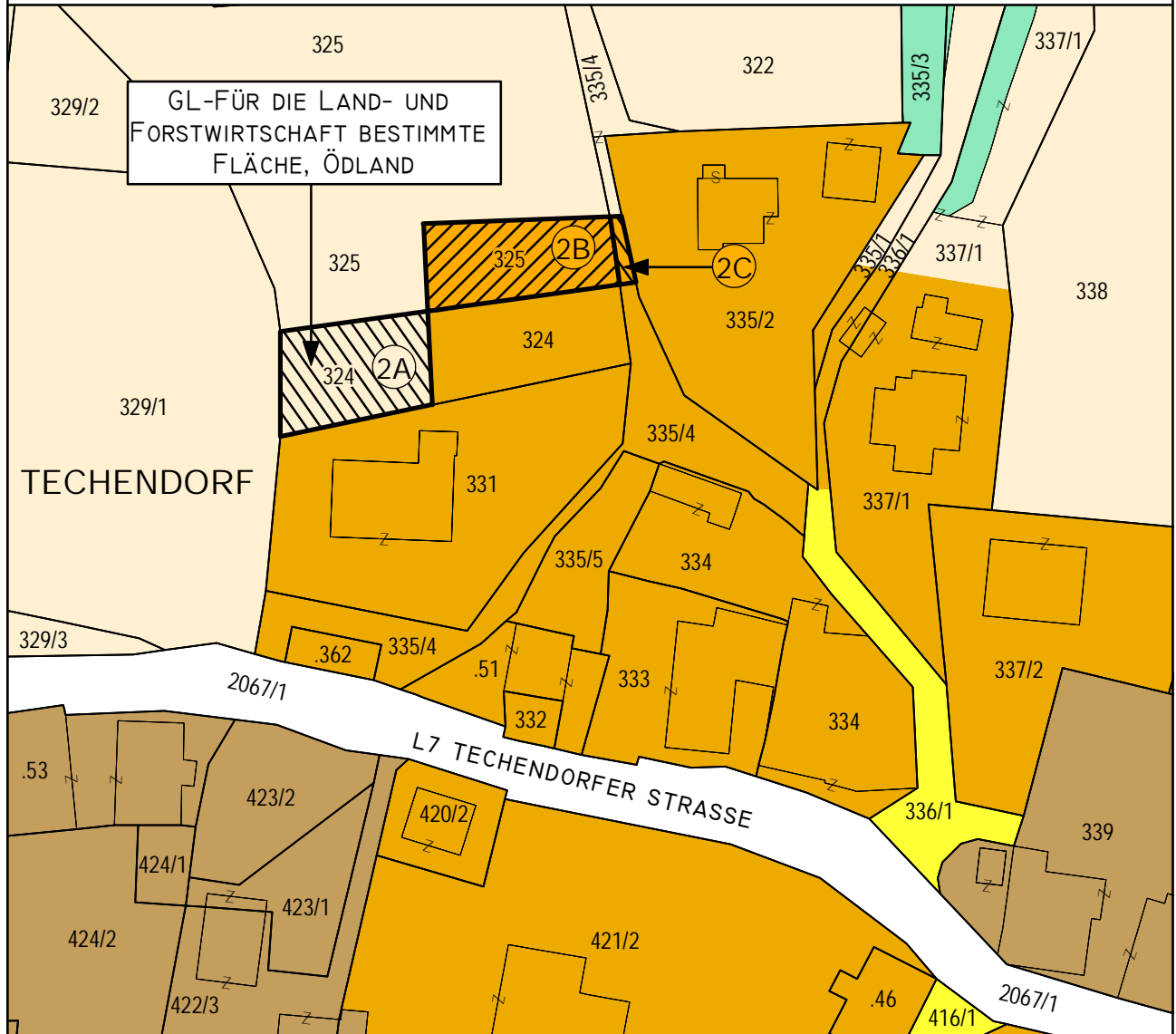
GEMEINDE  
WEISSENSEE



M 1:1000

UMWIDMUNG: 2A/2023  
KATASTRAL-  
GEMEINDE: TECHENDORF  
(73122)

Widmungsänderung von: Bauland - Kurgebiet  
Widmungsänderung in: Grünland - Für die Land- und Forstwirtschaft bestimmte Fläche, Ödland  
Grundstück(e): 324 (Teilfläche - ca. 316 m<sup>2</sup>)  
Fläche (Summe): ca. 316 m<sup>2</sup>



0 M 1:1000 50M

Klagenfurt, 24.04.2023

Kundmachung: von:  
bis:  
Zahl:

Gemeinderatsbeschluss:  
Sitzung vom:

MAG. WERNER FROHNWIESER  
INGENIEURBÜRO FÜR  
RAUMPLANUNG UND RAUMORDNUNG  
DR. R. CANAVAGASSE 110/316, 9020 KLAGENFURT  
T: 0463/916252 M: 0680/3034352  
werner.frohnwieser@bg-raumplanung.at









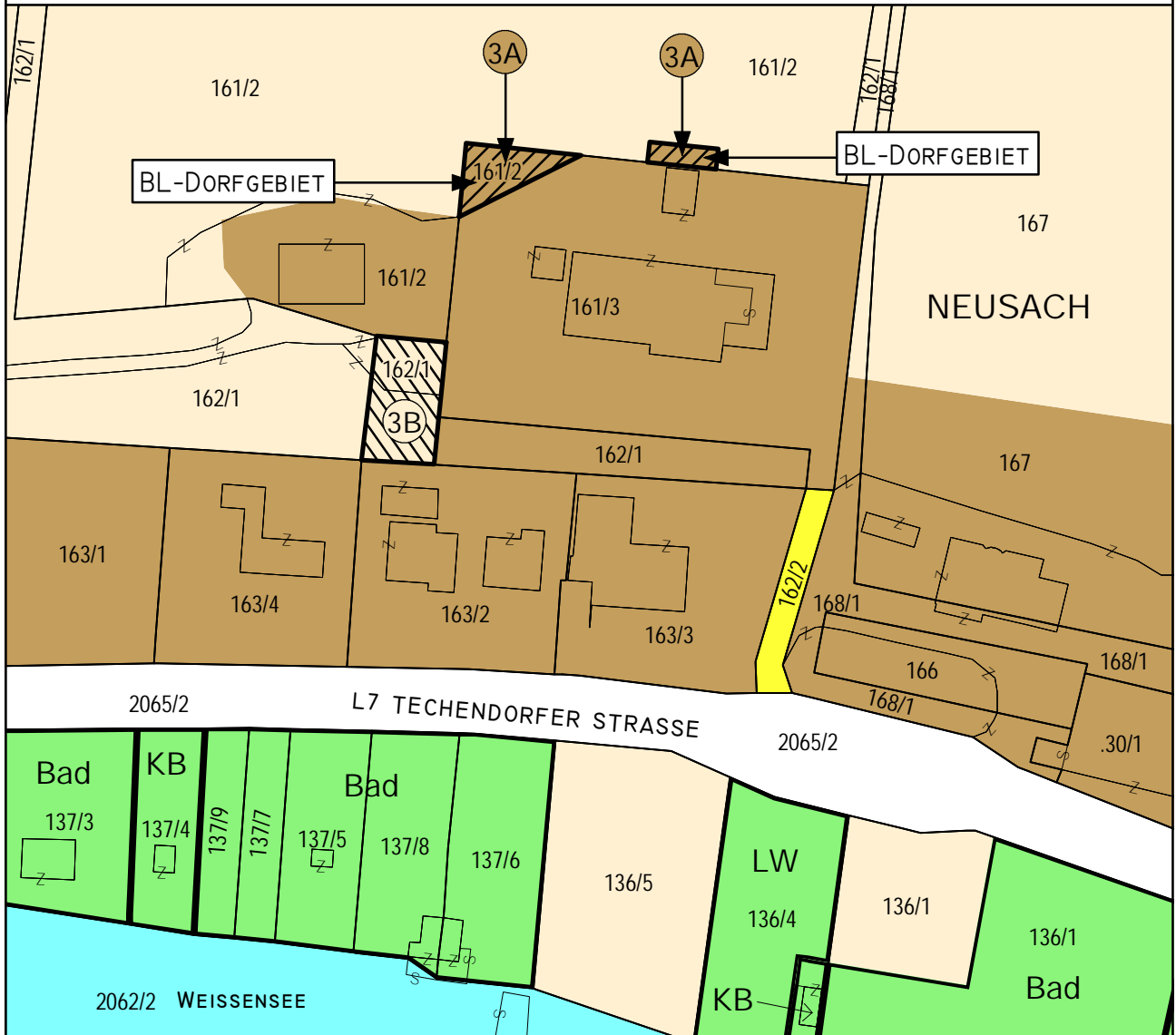
GEMEINDE  
WEISSENSEE



M 1:1000

UMWIDMUNG: 3A/2023  
KATASTRAL-  
GEMEINDE: TECHENDORF  
(73122)

Widmungsänderung von: Grünland - Für die Land- und Forstwirtschaft bestimmte Fläche, Ödland  
Widmungsänderung in: Bauland - Dorfgebiet  
Grundstück(e): 161/2 (Teilfläche - ca. 121 m<sup>2</sup>)  
Fläche (Summe): ca. 121 m<sup>2</sup>



0 M 1:1000 50M

Klagenfurt, 24.04.2023

Kundmachung: von:  
bis:  
Zahl:

Gemeinderatsbeschluss:  
Sitzung vom:

MAG. WERNER FROHNWIESER  
INGENIEURBÜRO FÜR  
RAUMPLANUNG UND RAUMORDNUNG

DR. R. CANAVALGASSE 110/316, 9020 KLAGENFURT  
T: 0463/916252 M: 0680/3034352  
werner.frohnwieser@bg-raumplanung.at



MITGLIED DES FACHVERBANDES



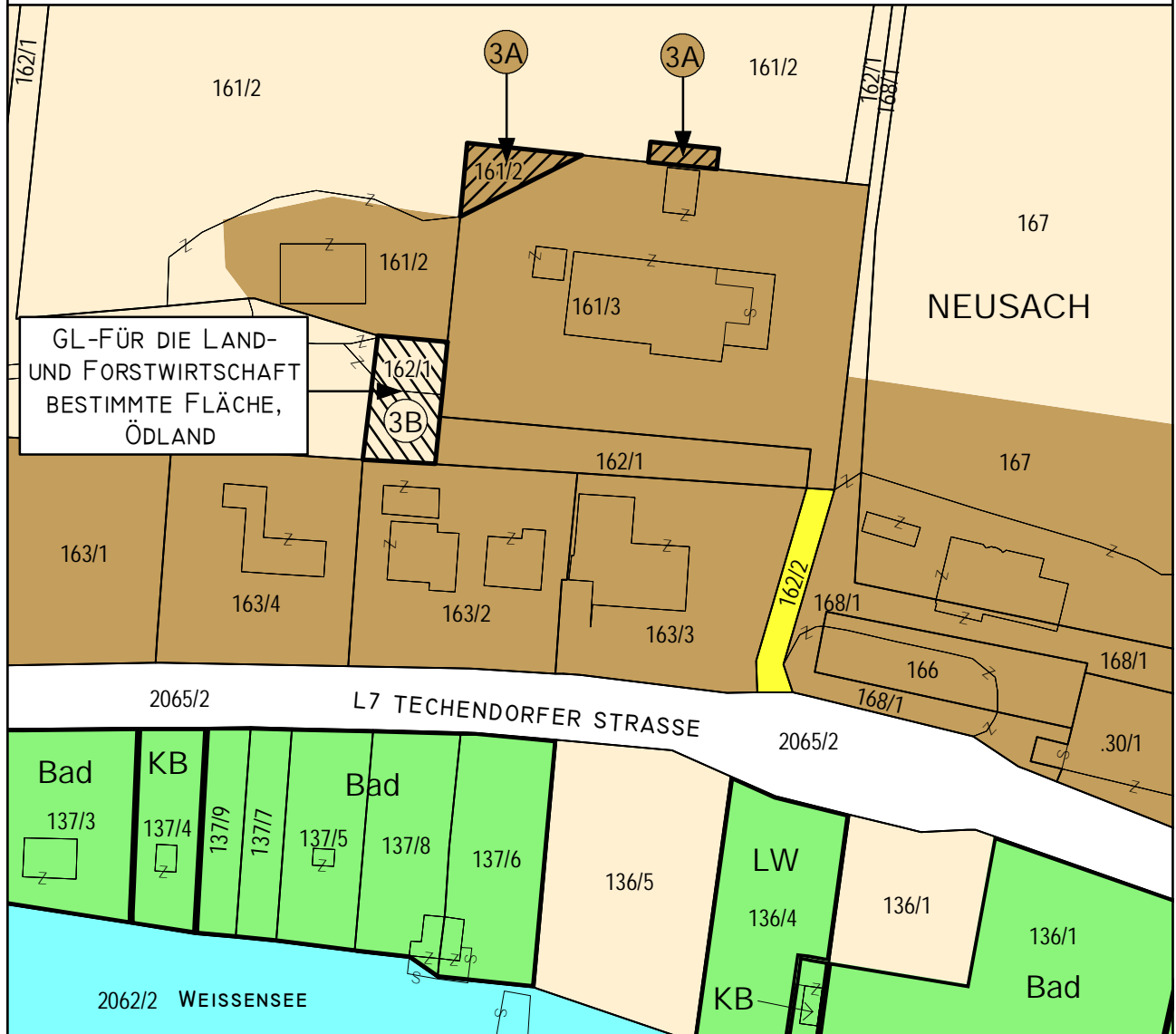
GEMEINDE  
WEISSENSEE



M 1:1000

UMWIDMUNG: **3B/2023**  
KATASTRAL-  
GEMEINDE: **TECHENDORF**  
(73122)

Widmungsänderung von: Bauland - Dorfgebiet  
Widmungsänderung in: Grünland - Für die Land- und Forstwirtschaft bestimmte Fläche, Ödland  
Grundstück(e): 162/1 (Teilfläche - ca. 189 m<sup>2</sup>)  
Fläche (Summe): ca. 189 m<sup>2</sup>



0 M 1:1000 50M

Klagenfurt, 24.04.2023

Kundmachung: von:  
bis:  
Zahl:

Gemeinderatsbeschluss:  
Sitzung vom:

**MAG. WERNER FROHNWIESER**  
INGENIEURBÜRO FÜR  
RAUMPLANUNG UND RAUMORDNUNG

DR. R. CANAVALGASSE 110/316, 9020 KLAGENFURT  
T: 0463/916252 M: 0680/3034352  
werner.frohnwieser@bg-raumplanung.at



MITGLIED DES FACHVERBANDES



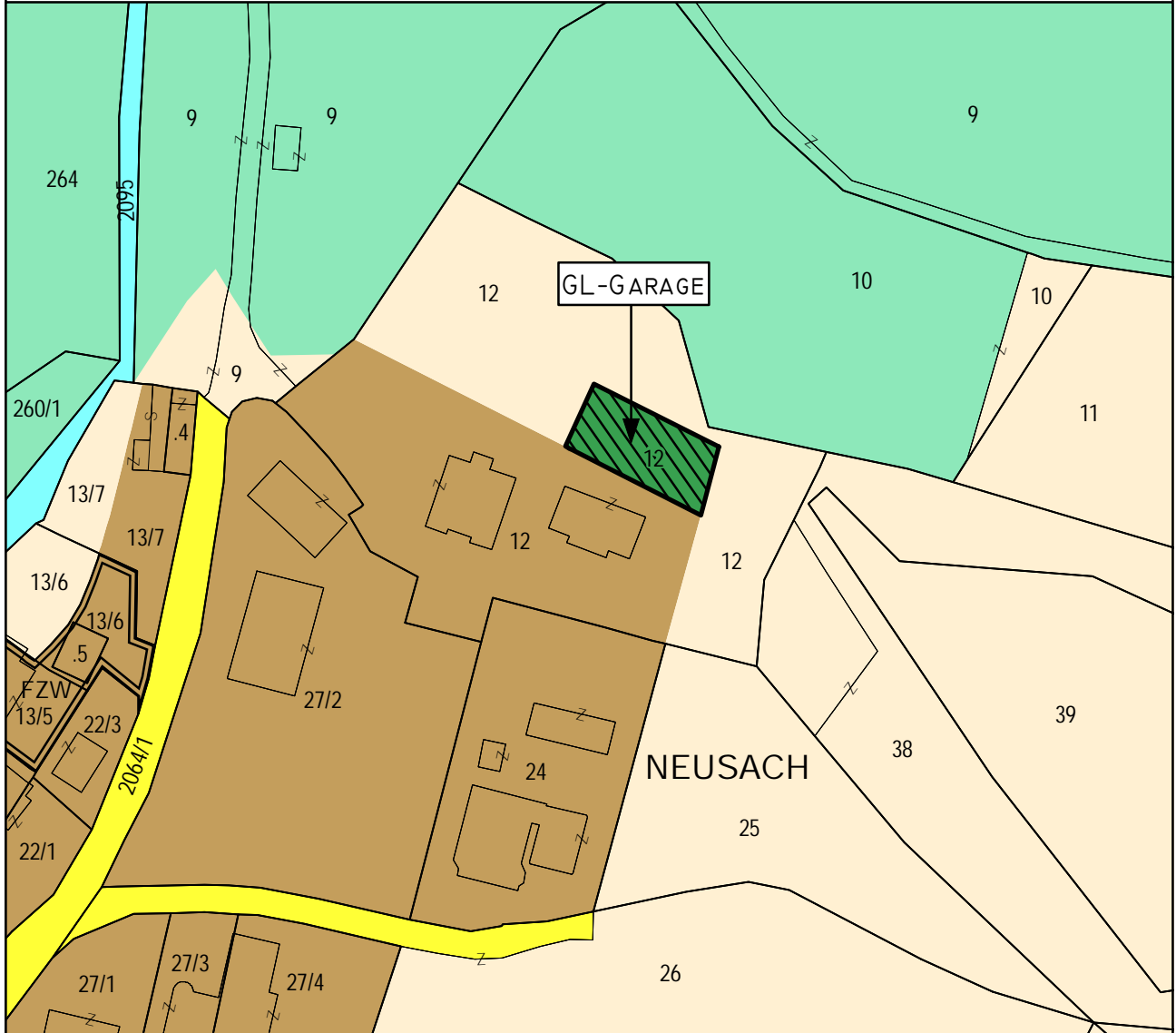
GEMEINDE  
WEISSENSEE



M 1:1000

UMWIDMUNG: 05/2023  
KATASTRAL-  
GEMEINDE: TECHENDORF  
(73122)

Widmungsänderung von: Grünland - Für die Land- und Forstwirtschaft bestimmte Fläche, Ödland  
Widmungsänderung in: Grünland - Garage  
Grundstück(e): 12 (Teilfläche - ca. 214 m<sup>2</sup>)  
Fläche (Summe): ca. 214 m<sup>2</sup>



0 M 1:1000 50M

Klagenfurt, 24.04.2023

Kundmachung: von:  
bis:  
Zahl:

Gemeinderatsbeschluss:  
Sitzung vom:

MAG. WERNER FROHNWIESER  
INGENIEURBÜRO FÜR  
RAUMPLANUNG UND RAUMORDNUNG

DR. R. CANAVALGASSE 110/316, 9020 KLAGENFURT  
T: 0463/916252 M: 0680/3034352  
werner.frohnwieser@bg-raumplanung.at



MITGLIED DES FACHVERBANDES



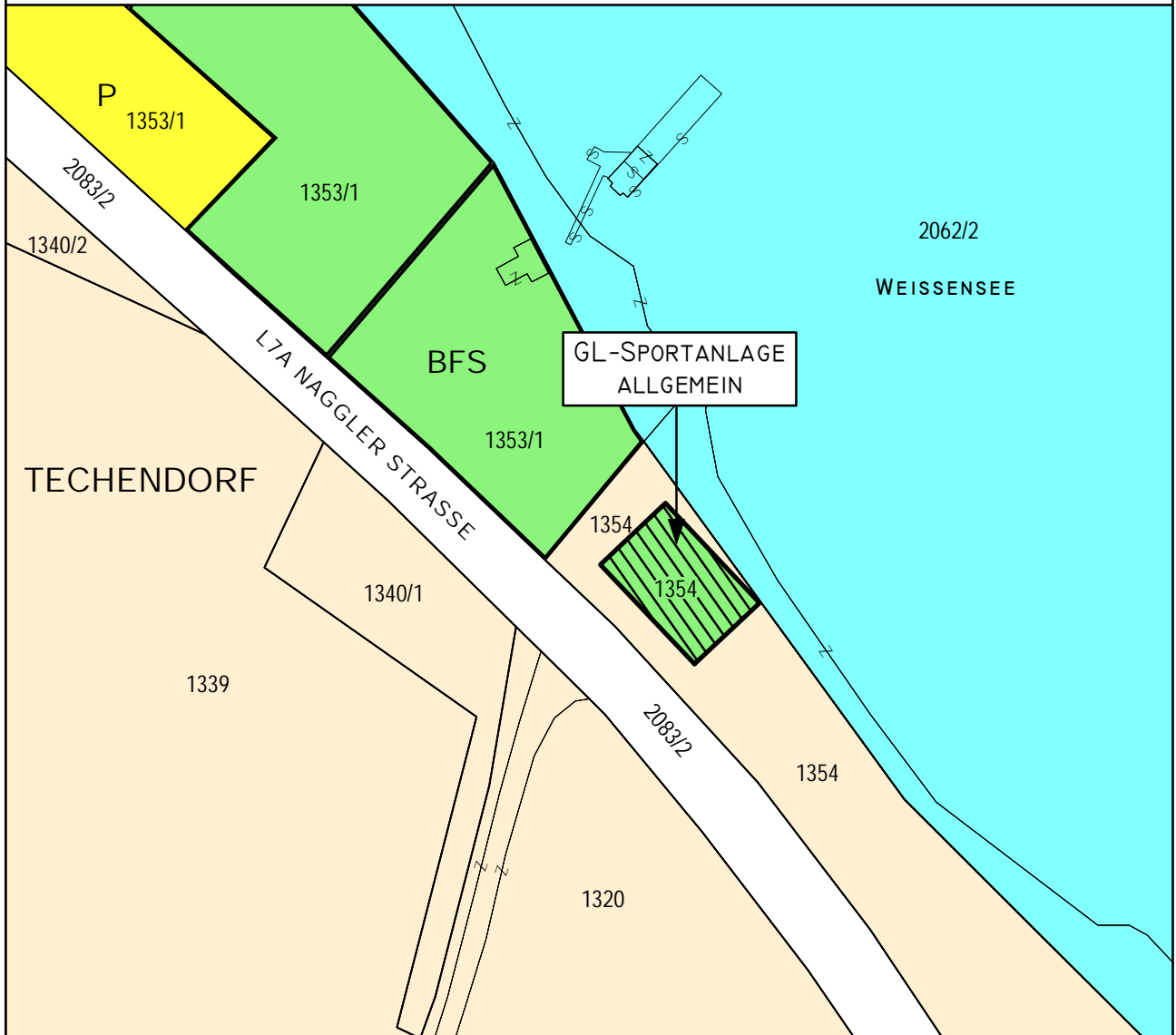
GEMEINDE  
WEISSENSEE



M 1:1000

UMWIDMUNG: 06/2023  
KATASTRAL-  
GEMEINDE: TECHENDORF  
(73122)

Widmungsänderung von: Grünland - Für die Land- und Forstwirtschaft bestimmte Fläche, Ödland  
Widmungsänderung in: Grünland - Sportanlage allgemein  
Grundstück(e): 1354 (Teilfläche - ca. 260 m<sup>2</sup>)  
Fläche (Summe): ca. 260 m<sup>2</sup>



0 M 1:1000 50M

Klagenfurt, 24.04.2023

Kundmachung: von:  
bis:  
Zahl:

Gemeinderatsbeschluss:  
Sitzung vom:

MAG. WERNER FROHNWIESER  
INGENIEURBÜRO FÜR  
RAUMPLANUNG UND RAUMORDNUNG

DR. R. CANAVALGASSE 110/316, 9020 KLAGENFURT  
T: 0463/916252 M: 0680/3034352  
werner.frohnwieser@bg-raumplanung.at



MITGLIED DES FACHVERBANDES



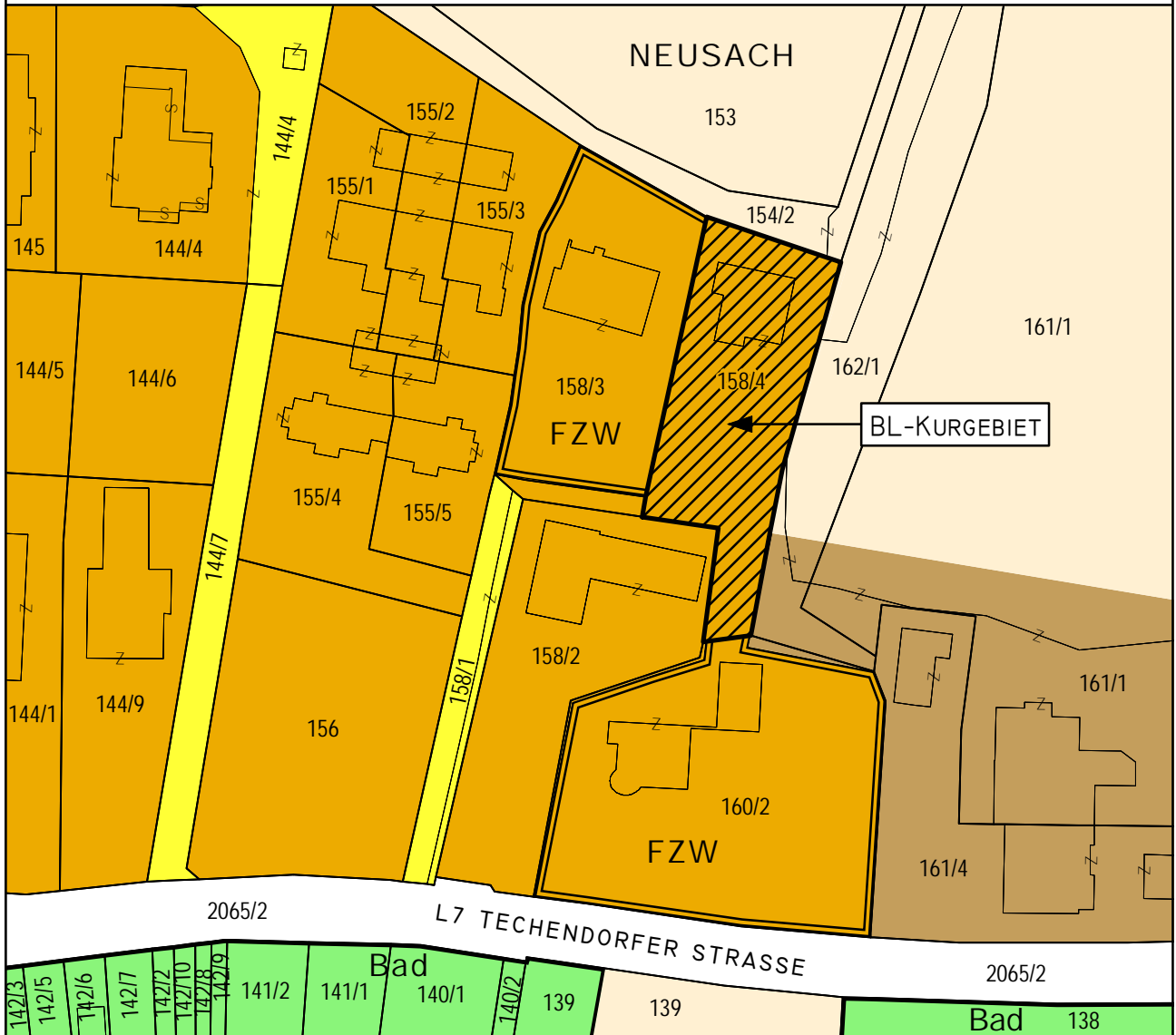
# GEMEINDE WEISSENSEE



M 1:1000

UMWIDMUNG: **08/2023**  
KATASTRAL-  
GEMEINDE: **TECHENDORF  
(73122)**

Widmungsänderung von: Bauland - Kurgebiet - Sonderwidmung - Freizeitwohnsitz  
Widmungsänderung in: Bauland - Kurgebiet  
Grundstück(e): 158/4 (Teilfläche - ca. 948 m<sup>2</sup>)  
Fläche (Summe): ca. 948 m<sup>2</sup>



0 M 1:1000 50M

Klagenfurt, 17.05.2023

Kundmachung: von:  
bis:  
Zahl:

Gemeinderatsbeschluss:  
Sitzung vom:

**MAG. WERNER FROHNWIESER**  
INGENIEURBÜRO FÜR  
RAUMPLANUNG UND RAUMORDNUNG  
DR. R. CANAVAGASSE 110/316, 9020 KLAGENFURT  
T: 0463/916252 M: 0680/3034352  
werner.frohnwieser@bg-raumplanung.at



MITGLIED DES FACHVERBANDES





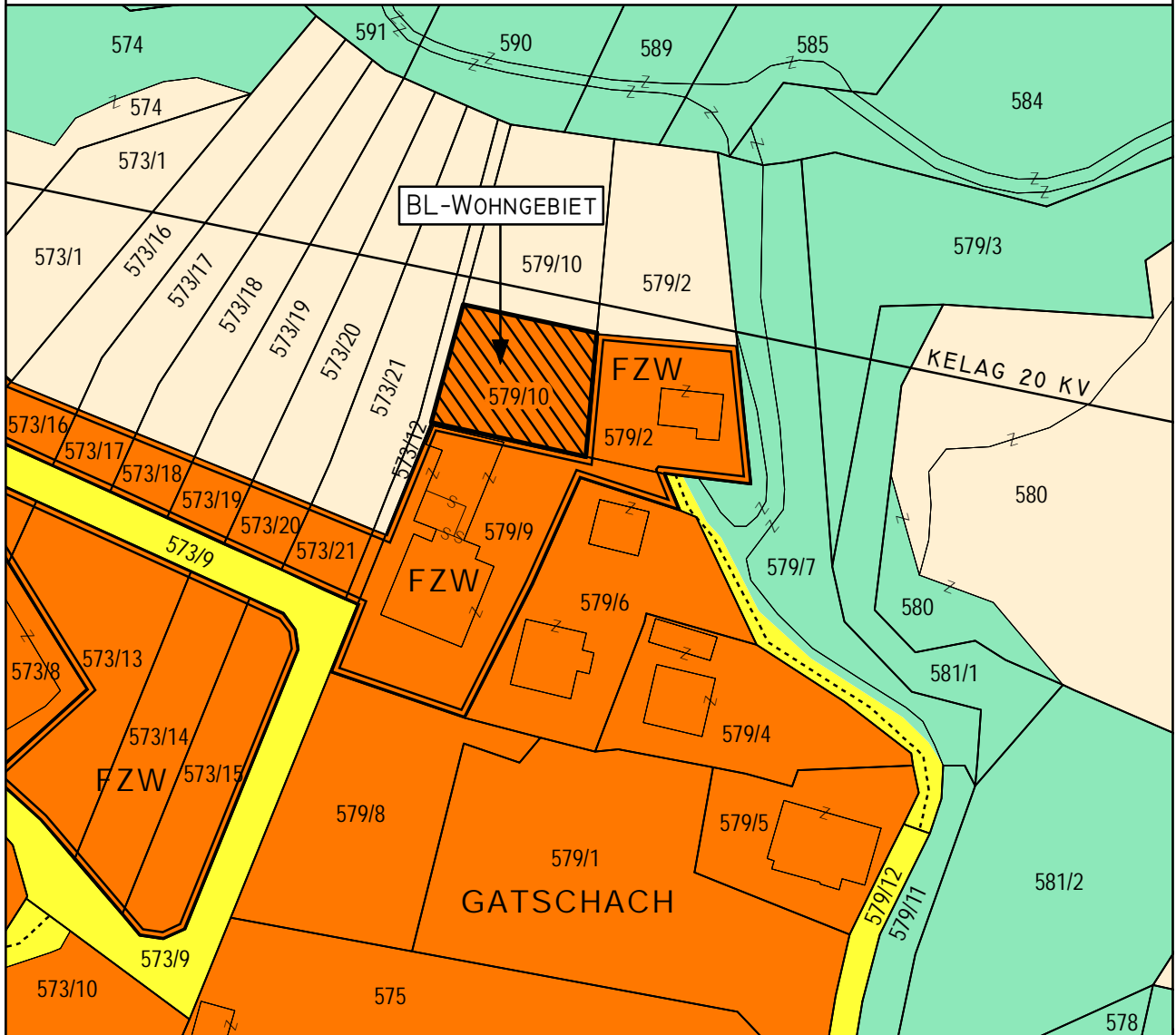
GEMEINDE  
WEISSENSEE



M 1:1000

UMWIDMUNG: 09/2023  
KATASTRAL-  
GEMEINDE: TECHENDORF  
(73122)

Widmungsänderung von: Grünland - Für die Land- und Forstwirtschaft bestimmte Fläche, Ödland  
Widmungsänderung in: Bauland - Wohngebiet  
Grundstück(e): 579/10 (Teilfläche - ca. 384 m<sup>2</sup>)  
Fläche (Summe): ca. 384 m<sup>2</sup>



0 M 1:1000 50M

Klagenfurt, 06.07.2023

Kundmachung: von:  
bis:  
Zahl:

Gemeinderatsbeschluss:  
Sitzung vom:

MAG. WERNER FROHNWIESER  
INGENIEURBÜRO FÜR  
RAUMPLANUNG UND RAUMORDNUNG

DR. R. CANAVALGASSE 110/316, 9020 KLAGENFURT  
T: 0463/916252 M: 0680/3034352  
werner.frohnwieser@bg-raumplanung.at



MITGLIED DES FACHVERBANDES




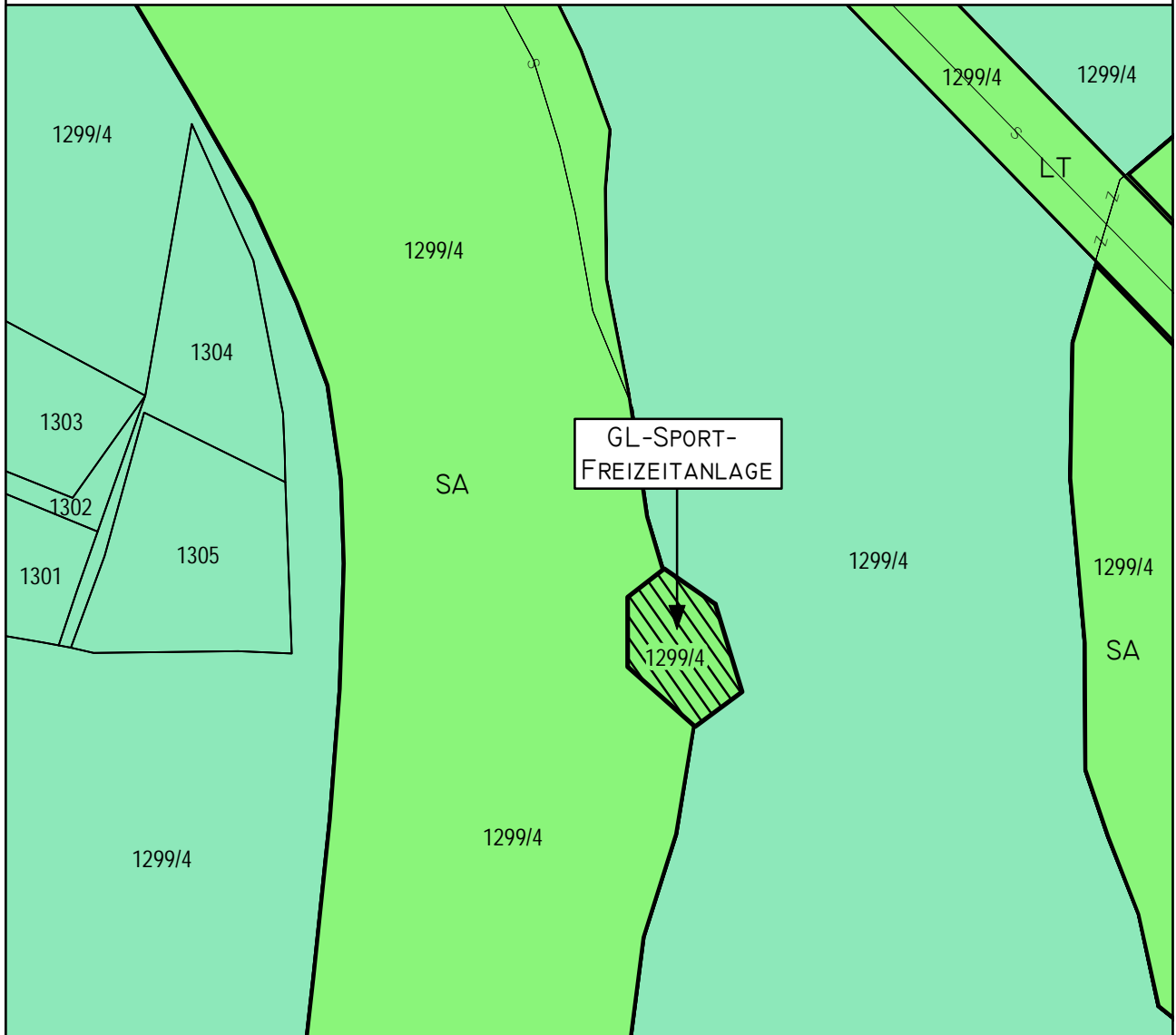
GEMEINDE  
WEISSENSEE



M 1:1000

UMWIDMUNG: 10/2023  
KATASTRAL-  
GEMEINDE: TECHENDORF  
(73122)

Widmungsänderung von: Grünland - Schiabfahrt, Schipiste  
Widmungsänderung in: Grünland - Sport - Freizeitanlage  
Grundstück(e): 1299/4 (Teilfläche - ca. 249 m<sup>2</sup>)  
Fläche (Summe): ca. 249 m<sup>2</sup>



Klagenfurt, 02.08.2023

Kundmachung: von:  
bis:  
Zahl:

Gemeinderatsbeschluss:  
Sitzung vom:

MAG. WERNER FROHNWIESER  
INGENIEURBÜRO FÜR  
RAUMPLANUNG UND RAUMORDNUNG

DR. R. CANAVALGASSE 110/316, 9020 KLAGENFURT  
T: 0463/916252 M: 0680/3034352  
werner.frohnwieser@bg-raumplanung.at



MITGLIED DES FACHVERBANDES