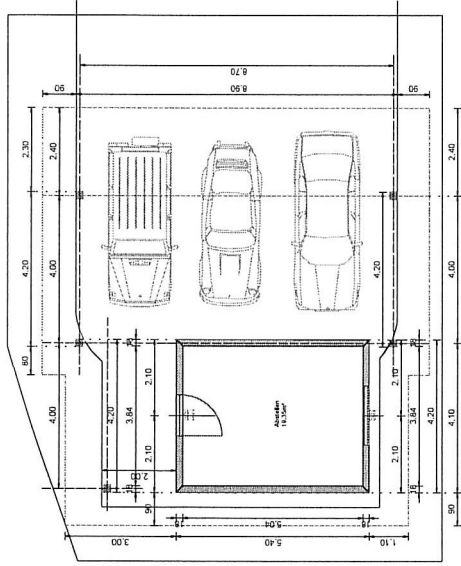


Lageplan 1:500




EINREICHPLAN

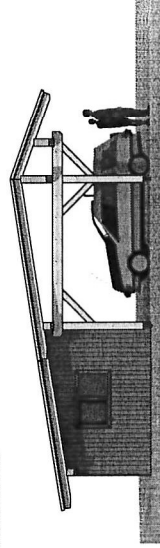
Grundriss



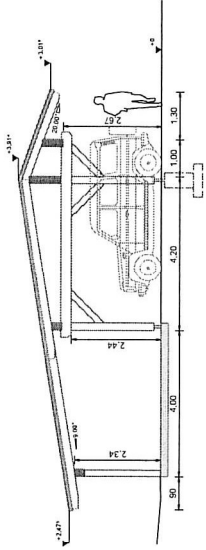
Ansicht Nord/Ost




Ansicht Süd/Ost



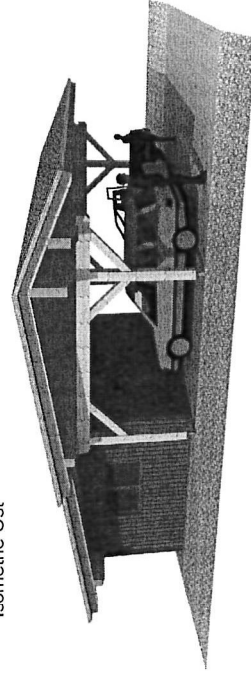
Querschnitt



Isometrie Nord



Isometrie Ost



Lageplan 1:500



EINREICHPLAN

Carpport mit Abstellraum

Bauwerber Frau/Herr
Arnlaicher Edith u. Hubert
Teuchl 49
9816 Penk

Planer

Reiter Holzbau-Montagen GmbH
Lainach 142
98333 Rengersdorf



gezeichnet:	AR	Maßstäbe	Grundstück
Datum:	05.03.2025	M= 1:100	Parz. Nr. 153
		M= 1:500	KG.73312 Teuchl

Diese Zeichnung ist unser geistiges Eigentum und unterliegt dem Urheberrecht. Eine Vervielfältigung, Ausständigung an dritte oder Überlassung an Konkurrenzfirmen ist daher verboten.

BAUBESCHREIBUNG

Bauwerber : *Frau/Herr*
Amlacher Edith u. Hubert
Teuchl 49
9815 Reißbeck

Grundeigentümer : *deto*

Parzellen Nr. : *153*

KG.: *73312 Teuchl*

Art und Verwendungszweck der geplanten baulichen Anlage :

Errichtung eines Carport mit Abstellraum

1. STATISTIK

Verbaute Fläche	:	<i>74,85</i>	m2
Abstellfläche – Carport	:	<i>44,50</i>	m2
Nutzfläche Abstellraum	:	<i>19,35</i>	m2

2. ART DER KONSTRUKTION DER GEPL: BAULICHEN ANLAGE


Fundamente	:	<i>Punktfundamente Massivbeton</i> <i>bzw. Bodenplatte bei Abstellraum</i>
Form und Konstruktion des Daches	:	<i>Pult-Satteldachkonstruktion</i>
Dachneigung	:	<i>9,0° bzw. 20°</i>
Material und Farbe der Dachhaut	:	<i>Alpinbahndeckung</i> <i>farblich der Umgebung angepasst</i>

Ort und Datum: *Lainach, am 05. März 2025*



Planverfasser:

Bauwerber:

	Unterzeichner	Gemeinde Reißbeck
	Datum/Zeit-UTC	2026-04-16T14:38:25+02:00
	Aussteller-Zertifikat	a-sign-corporate-07
	Serien-Nr.	926662855
Prüfinformation	Informationen zur Prüfung der elektronischen Signatur finden Sie unter: https://www.signaturpruefung.gv.at	
Hinweis	Dieses Dokument wurde amtssigniert. Auch ein Ausdruck dieses Dokuments hat gemäß § 20 E-Government-Gesetz die Beweiskraft einer öffentlichen Urkunde.	