





Marktgemeinde Bad Bleiberg




Wasserversorgungsgebiet

Plan Nr. 1 - West

Legende

-  DKM_KG
-  DKM_PG
-  Wasserversorgungsgebiet
-  kein Wasserversorgungsgebiet

Planverfasser  GISquadrat GmbH
Part of HEXAGON
Gesamtlösungen für integrierte Geoinformationssysteme
Gutenbergstraße 3
9020 Klagenfurt

Maßstab M 1:5.000 Datum 01.07.2019