

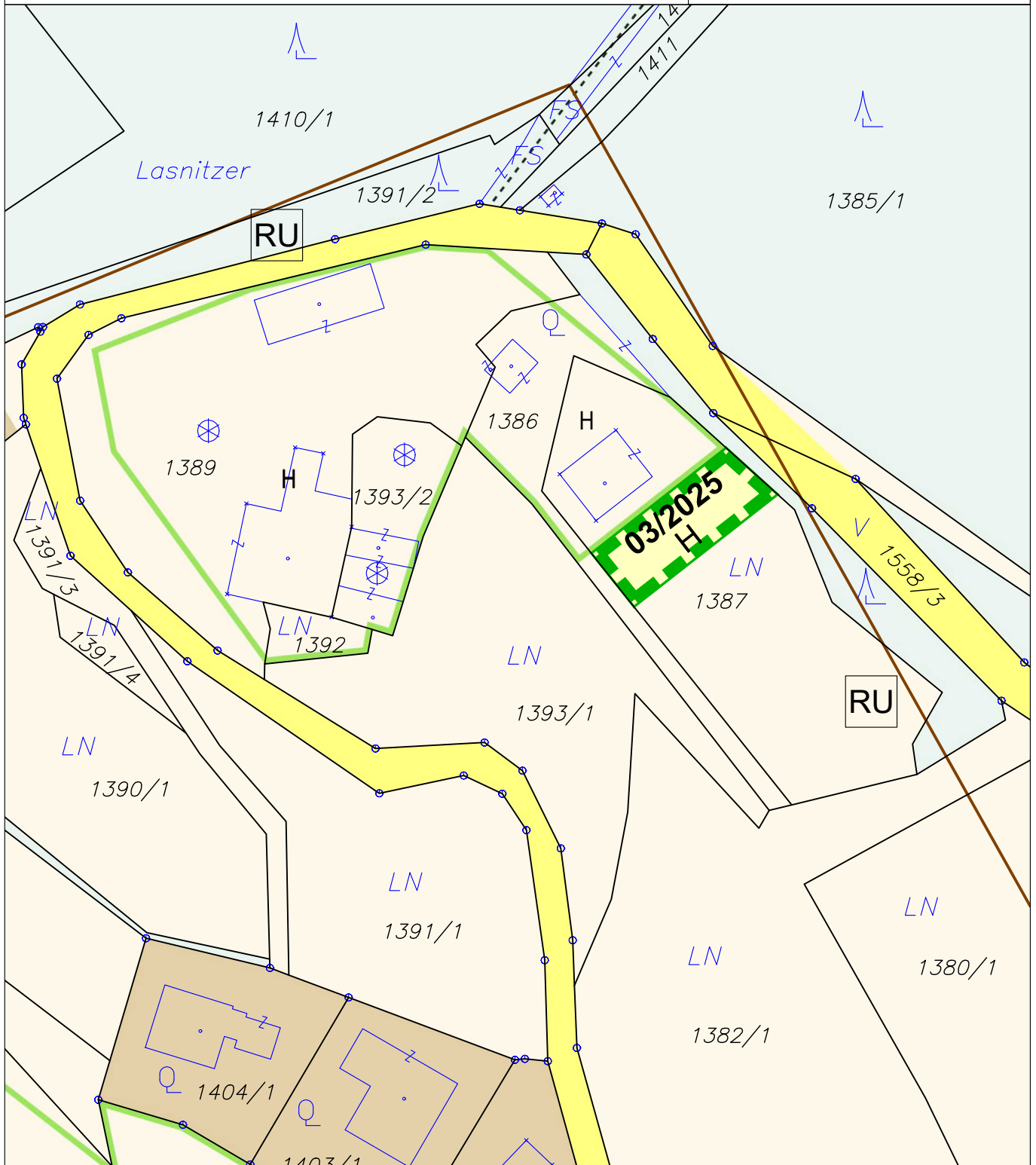


# GEMEINDE FELD AM SEE

Lageplan ad 03/B3b/2025

0 10 20 30 40 50 m

M 1 : 1 000



## ÄNDERUNG FLÄCHENWIDMUNGSPLAN 03/2025



Von Grünland - Für die Land- und Forstwirtschaft bestimmte Fläche; Ödland  
in Grünland - Hofstelle eines land- und forstwirtschaftlichen Betriebes

KG Rauth 75435; Flächenausmaß lt. DKM

Kundmachung: Gst 1387 zT. (372 m<sup>2</sup>)

Beschluss:



**KAVALIREK Consulting ZT e.U.**  
Raumordnung und Umweltplanung  
Ingenieurkonsultent Geographie - Einzelunternehmer (FN 387705f) - Mag. Christian Kavalirek

Bearbeitung: Mag. C. Kavalirek, Mag. A. Kubec  
Katastergrundlage: DKM 04/2025  
Datum: 21.10.2025

Kundmachung: bis:  
Gemeinderatsbeschluss:

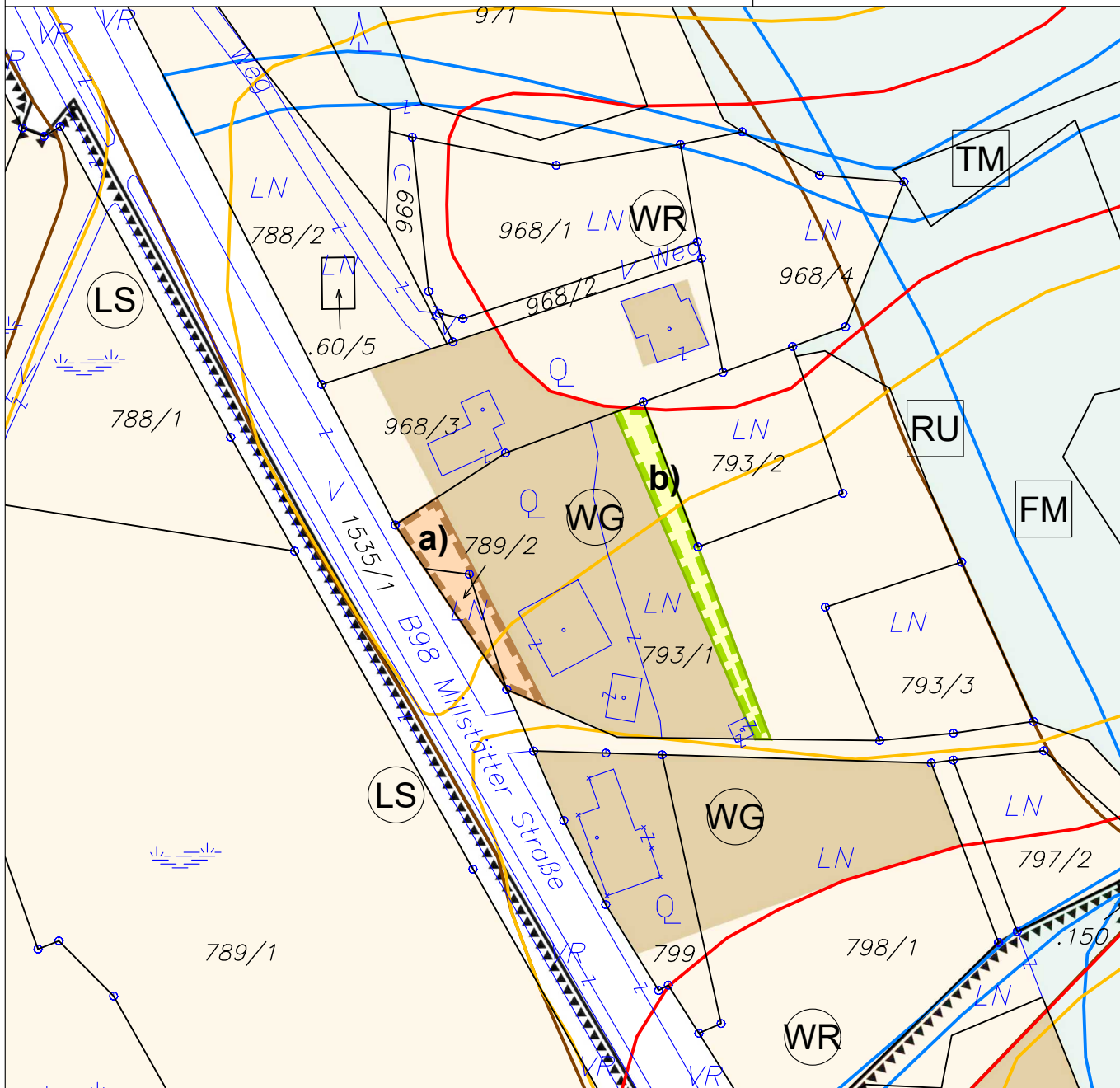
Genehmigungsbescheid Kärntner Landesregierung  
Datum:  
Zahl:

# GEMEINDE FELD AM SEE

Lageplan ad 06a-b/C4a/2025

0 10 20 30 40 50 m

M 1 : 1 000



## ÄNDERUNG FLÄCHENWIDMUNGSPLAN 06a/2025



**Von Grünland - Für die Land- und Forstwirtschaft bestimmte Fläche; Ödland in Bauland - Dorfgebiet**

KG Rauth 75435; Flächenausmaß lt. DKM

Kundmachung: Gst 789/2 (63 m<sup>2</sup>), 793/1 zT. (143 m<sup>2</sup>) im Gesamtausmaß von 206 m<sup>2</sup>

Beschluss:

## ÄNDERUNG FLÄCHENWIDMUNGSPLAN 06b/2025



**Von Bauland - Dorfgebiet in Grünland - Für die Land- und Forstwirtschaft bestimmte Fläche; Ödland**

KG Rauth 75435; Flächenausmaß lt. DKM

Kundmachung: Gst 793/1 zT. (206 m<sup>2</sup>)

Beschluss:



**KAVALIREK Consulting ZT e.U.**  
Raumordnung und Umweltplanung  
Ingenieurkonsultent Geographie - Einzelunternehmer (FN 387705f) - Mag. Christian Kavalirek

Bearbeitung: Mag. C. Kavalirek, Mag. A. Kubec

Katastergrundlage: DKM 04/2025

Datum: 21.10.2025

Kundmachung:

bis:

Gemeinderatsbeschluss:

Genehmigungsbescheid Kärntner Landesregierung

Datum:

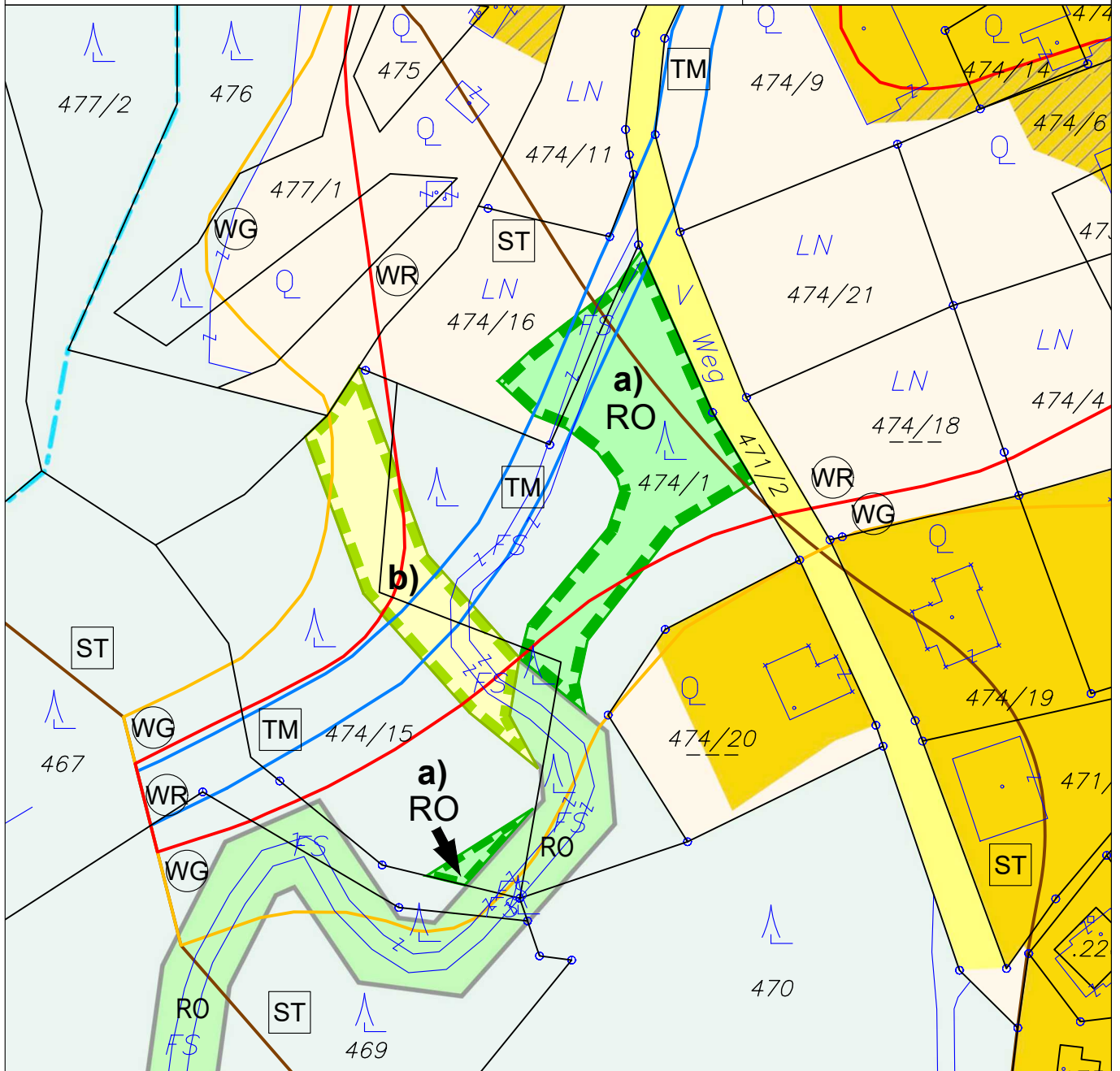
Zahl:

# GEMEINDE FELD AM SEE

## Lageplan ad 07a-b/B3b/2025

0 10 20 30 40 50 m

M 1 : 1 000



### ÄNDERUNG FLÄCHENWIDMUNGSPLAN 07a/2025



**Von Grünland - Für die Land- und Forstwirtschaft bestimmte Fläche; Ödland in Grünland - Rodelbahn**

KG Rauth 75435; Flächenausmaß lt. DKM

Kundmachung: Gst 474/1 zT. (969 m<sup>2</sup>), 474/15 zT. (68 m<sup>2</sup>), 474/16 zT. (167 m<sup>2</sup>) im Gesamtausmaß von 1.204 m<sup>2</sup>  
Beschluss:

### ÄNDERUNG FLÄCHENWIDMUNGSPLAN 07b/2025



**Von Grünland - Rodelbahn in Grünland - Für die Land- und Forstwirtschaft bestimmte Fläche; Ödland**

KG Rauth 75435; Flächenausmaß lt. DKM

Kundmachung: Gst 474/1 zT. (174 m<sup>2</sup>), 474/15 zT. (528 m<sup>2</sup>) im Gesamtausmaß von 702 m<sup>2</sup>  
Beschluss:



**KAVALIREK Consulting ZT e.U.**  
Raumordnung und Umweltplanung  
Ingenieurkonsultent Geographie - Einzelunternehmer (FN 387705f) - Mag. Christian Kavalirek

Bearbeitung: Mag. C. Kavalirek, Mag. A. Kubec  
Katastergrundlage: DKM 04/2025  
Datum: 21.10.2025

Kundmachung: bis:  
Gemeinderatsbeschluss:

Genehmigungsbescheid Kärntner Landesregierung  
Datum:  
Zahl:

