

GEMEINDE FELD AM SEE

Lageplan ad 01a-b/B3b/2021

0 5 10 15 20 m

M 1 : 500



UMWIDMUNG 01a/2021



**Von Grünland Erholung
in Grünland Kabinenbau**

KG Rauth 75435; Flächenausmaß lt. DKM

Kundmachung: Gst 1238/5 zT. (49 m²)

Beschluss: 15.12.2021

UMWIDMUNG 01b/2021



**Von Grünland Kabinenbau
in Grünland Liegewiese**

KG Rauth 75435; Flächenausmaß lt. DKM

Kundmachung: Gst 1238/5 zT. (49 m²)

Beschluss: 15.12.2021

Kundmachung: 02.11.2021 bis: 30.11.2021

Gemeinderatsbeschluss: 15.12.2021



KAVALIREK Consulting ZT e.U.
Raumordnung und Umweltplanung
Ingenieurkonsultant Geographie - Einzelunternehmer (FN 387705f) - Mag. Christian Kavalirek

Bearbeitung: Mag. C. Kavalirek, Mag. A. Kubec

Katastergrundlage: DKM 10/2020

Datum: 08.06.2021

Genehmigungsvermerk:

Genehmigt mit Bescheid vom 04. APR. 2022

Zl. 3Ro- ... 24-1/1-2022

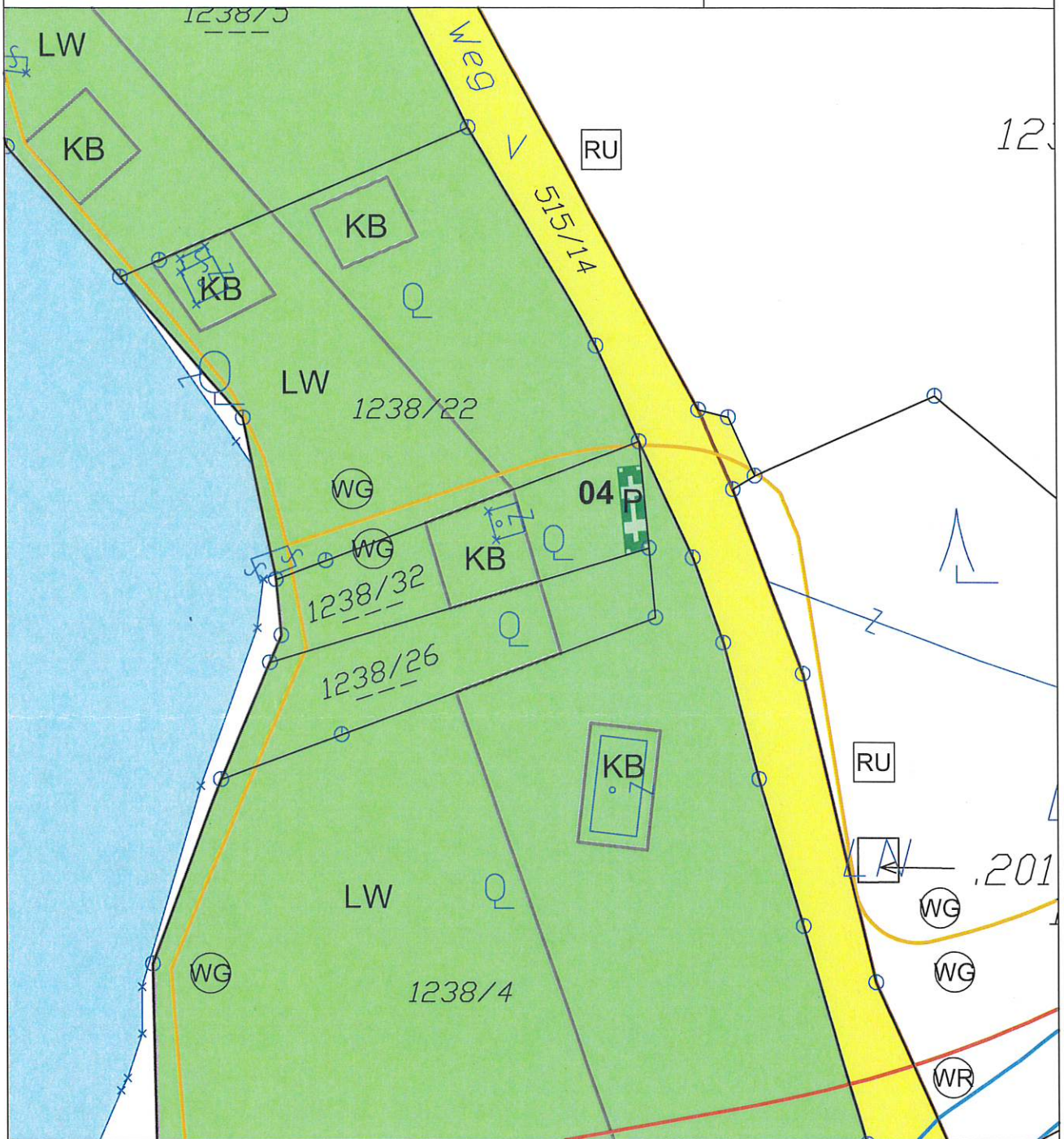
Amt der Kärntner Landesregierung

GEMEINDE FELD AM SEE

Lageplan ad 04/B3b/2021

0 5 10 15 20 m

M 1 : 500



UMWIDMUNG 04/2021



**Von Grünland Erholung
in Grünland Parkplatz**

KG Rauth 75435; Flächenausmaß lt. DKM

Kundmachung: Gst 1238/32 zT. (14 m²)

Beschluss: 15. 12. 2021

Kundmachung: 02. 11. 2021 bis: 30. 11. 2021

Gemeinderatsbeschluss: 15. 12. 2021



KAVALIREK Consulting ZT e.U.

Raumordnung und Umweltplanung

Ingenieurkonsultant Geographie - Einzelunternehmer (FN 397705) - Mag. Christian Kavalirek

Bearbeitung: Mag. C. Kavalirek, Mag. A. Kubec

Katastergrundlage: DKM 10/2020

Datum: 08.06.2021

Genehmigungsvermerk:

04. APR. 2022

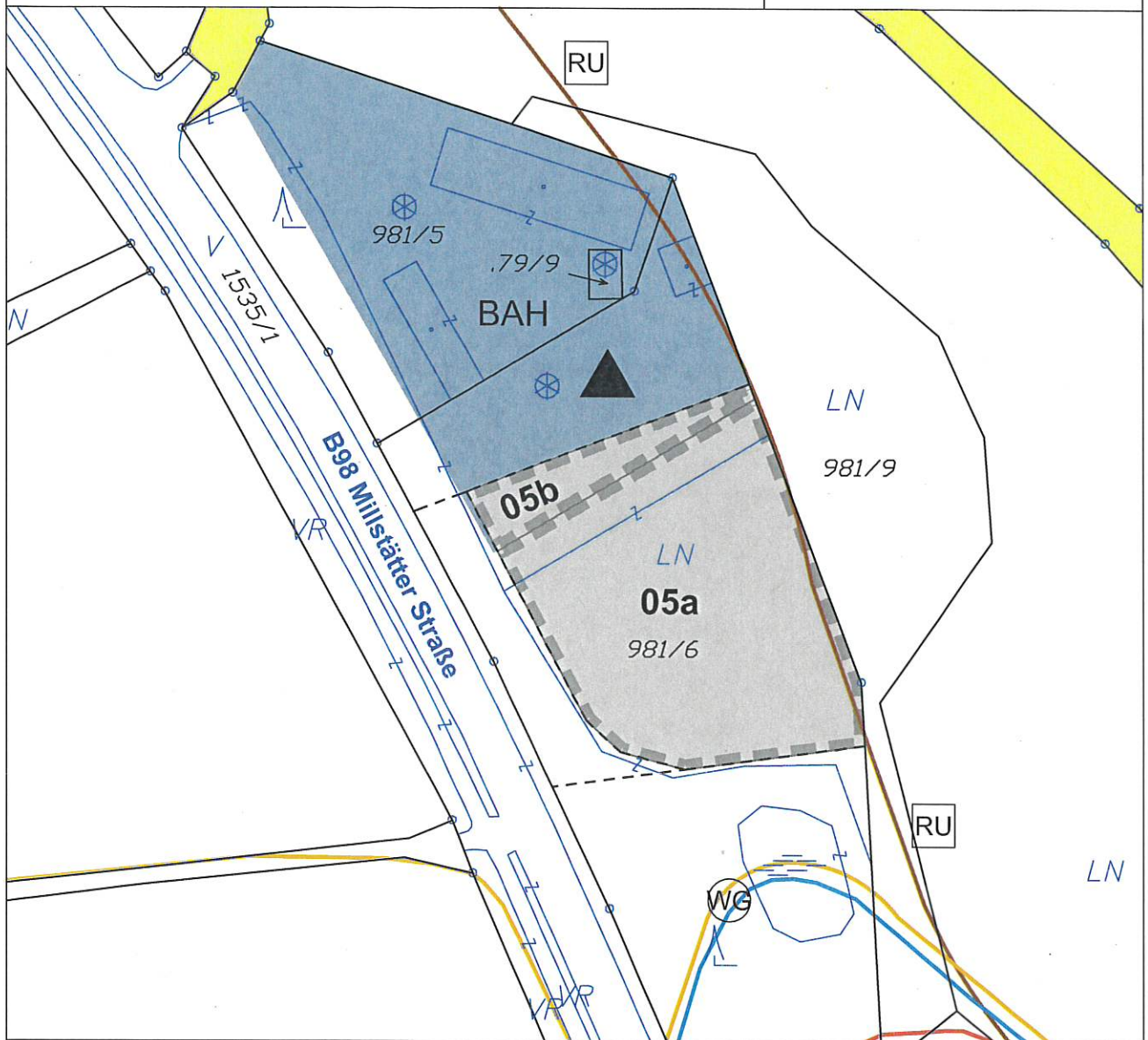
Genehmigt mit Bescheid vom

Zl. 3Ro- 24-1/1-2022

Amt der Kärntner Landesregierung

GEMEINDE FELD AM SEE
Lageplan ad 05a-b/C4a/2021

0 10 20 30 40 50 m
M 1 : 1 000



UMWIDMUNG 05a/2021

 **Von Grünland Land- und Forstwirtschaft in Bauland Gewerbegebiet**
KG Rauth 75435; Flächenausmaß lt. DKM
Kundmachung: Gst 981/6 zT. (2.102 m²)
Beschluss: 15.12.2021

SONSTIGES

--- geplante Grundstücksteilung lt. DI Ronald Humitsch (GZ: 4498/21 vom 27.04.2021)

UMWIDMUNG 05b/2021

 **Von Bauland Sondergebiet Bauhof in Bauland Gewerbegebiet**
KG Rauth 75435; Flächenausmaß lt. DKM
Kundmachung: Gst 981/6 zT. (309 m²)
Beschluss: 15.12.2021

Kundmachung: 02.11.2021 bis: 30.11.2021
Gemeinderatsbeschluss: 15.12.2021

Genehmigungsvermerk:

04. APR. 2022

Genehmigt mit Bescheid vom

Zl. 3Ro- 24-1/1-2022

Amt der Kärntner Landesregierung



KAVALIREK Consulting ZT e.U.
Raumordnung und Umweltplanung
Ingenieurkonsultant Geographie - Einzelunternehmer (FN 387705) - Mag. Christian Kavalirek

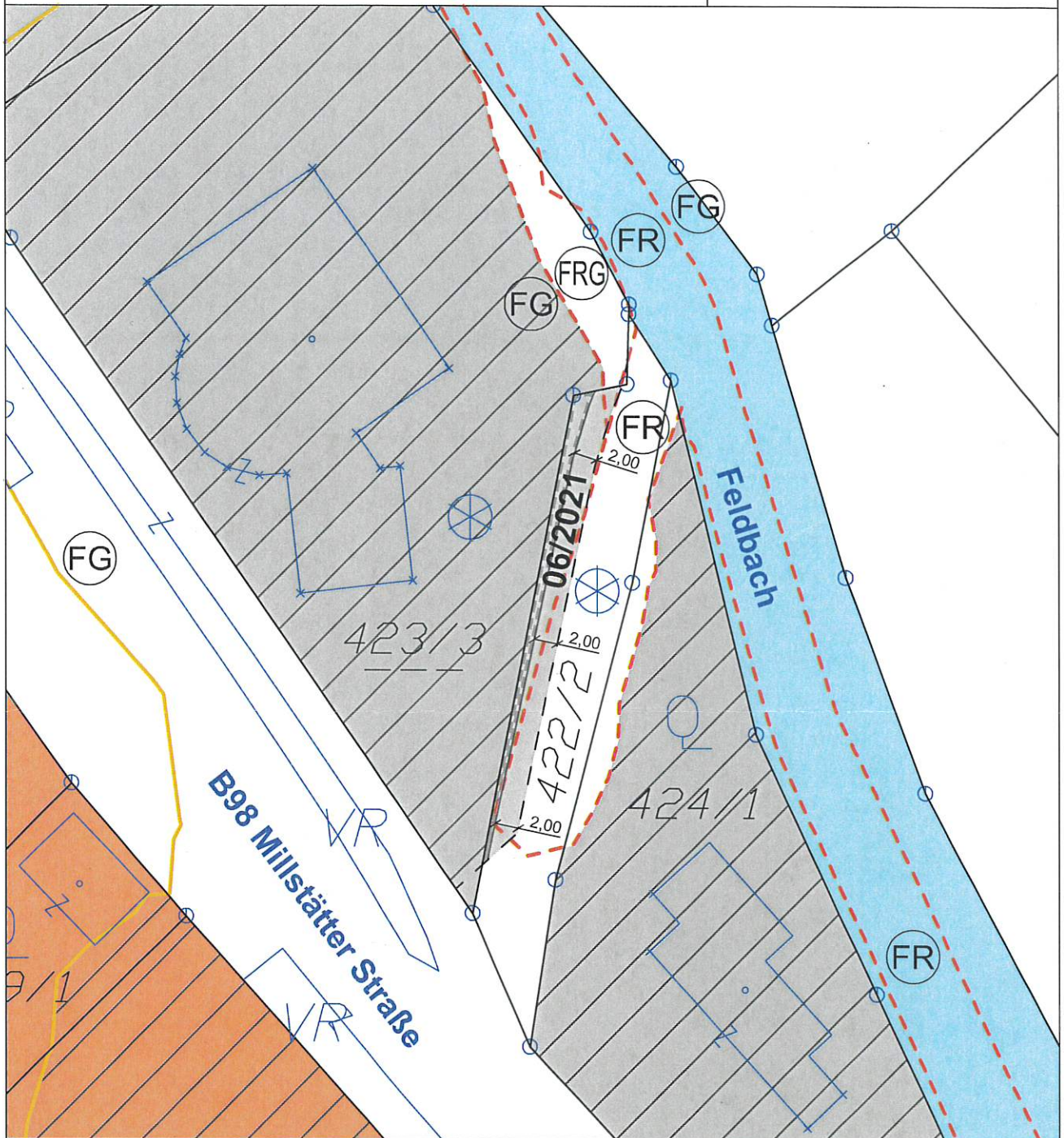
Bearbeitung: Mag. C. Kavalirek, Mag. A. Kubec
Katastergrundlage: DKM 10/2020
Datum: 08.06.2021

GEMEINDE FELD AM SEE

Lageplan ad 06/A3c/2021

0 5 10 15 20 m

M 1 : 500



UMWIDMUNG 06/2021



**Von Grünland Land- und Forstwirtschaft
in Bauland Gewerbegebiet**

KG Rauth 75435; Flächenausmaß lt. DKM

Kundmachung: Gst 422/2 zT. (110 m²)

Beschluss: Gst 422/2 zT. (31 m²)

SONSTIGES

--- geplante Grundstücksteilung lt. Vermessung DI Humitsch
(GZ: 4449/21 vom 30.06.2021)

- - - Rote und Rot-Gelbe Gefahrenzone Fluss
(Änderung in Vorbereitung)

Kundmachung: 02.11.2021 bis: 30.11.2021

Gemeinderatsbeschluss: 15.12.2021

Genehmigungsvermerk:

Genehmigt mit Bescheid vom ... 04. APR. 2022

Zl. 3Ro- 24-1/1-2022

Amt der Kärntner Landesregierung



KAVALIREK Consulting ZT e.U.
Raumordnung und Umweltplanung

Ingenieurkonsultent Geographie - Einzelunternehmer (FN 3877051) - Mag. Christian Kavalirek

Bearbeitung: Mag. C. Kavalirek, Mag. A. Kubec

Katastergrundlage: DKM 10/2020

Datum: 15.12.2021

