

MARKTGEMEINDE
PATERNION



BAUAMT

9711 Paternion
Hauptstraße 83
www.paternion.gv.at

Auskunft Ing. Peter Müller

T 04245 2888 21

F 04245 2888 40

E peter.mueller@ktn.gde.at

Unser Zeichen 610-2/2022/Ing.Mü
Paternion, 07. Juni 2023

VERORDNUNG

des Gemeinderates der Marktgemeinde Paternion vom 15. Dezember 2022, Zahl: 610-2/2022/Ing.Mü, genehmigt mit Bescheid der Kärntner Landesregierung vom 25. Mai 2023, Zahl: 03-Ro-87-1/3-2023, mit der der Flächenwidmungsplan geändert wird.

Gemäß § 13 in Verbindung mit § 34 des Kärntner Raumordnungsgesetzes 2021- K-ROG 2021, LGBl. Nr. 59/2021, wird verordnet:

§ 1

Änderung des Flächenwidmungsplanes

(1) Der Flächenwidmungsplan der Marktgemeinde Paternion wird wie folgt geändert:

Umwidmungspunkte:

- 13a/2022 Umwidmung von Teilflächen der Grundstücke 518/16 und 518/136, KG Feistritz an der Drau (75201), im Gesamtausmaß von ca. 463 m² von derzeit Grünland – Schutzstreifen als Immissionsschutz in Verkehrsflächen – allgemeine Verkehrsfläche (§ 26 K-ROG 2021)
- 13b/2022 Umwidmung von Teilflächen der Grundstücke 518/44 und 518/136, KG Feistritz an der Drau (75201), im Gesamtausmaß von ca. 131 m² von derzeit Grünland – Für die Land- und Forstwirtschaft bestimmte Fläche, Ödland in Verkehrsflächen – allgemeine Verkehrsfläche (§ 26 K-ROG 2021)
- 13c/2022 Umwidmung einer Teilfläche des Grundstückes 518/16, KG Feistritz an der Drau (75201), im Ausmaß von ca. 5 m² von derzeit Bauland – Wohngebiet in Verkehrsflächen – allgemeine Verkehrsfläche (§ 26 K-ROG 2021)
- 13d/2022 Umwidmung einer Teilfläche des Grundstückes 518/44, KG Feistritz an der Drau (75201), im Ausmaß von ca. 529 m² von derzeit Bauland – Industriegebiet in Verkehrsflächen – allgemeine Verkehrsfläche (§ 26 K-ROG 2021)

(2) Die planliche Darstellung in der Anlage bildet einen integrierenden Bestandteil dieser Verordnung.

(3) Das Amt der Kärntner Landesregierung hat mit Bescheid vom 25. Mai 2023, Zahl: 03-Ro-87-1/3-2023, die aufsichtsbehördliche Genehmigung erteilt.

§ 2 Inkrafttreten

Dieser Verordnung tritt mit Ablauf des Tages der Kundmachung im elektronisch geführten Amtsblatt der Marktgemeinde Paternion in Kraft.

Manuel Müller
Bürgermeister

Anlage:
Planliche Darstellung



**MARKTGEMEINDE
PATERNION**

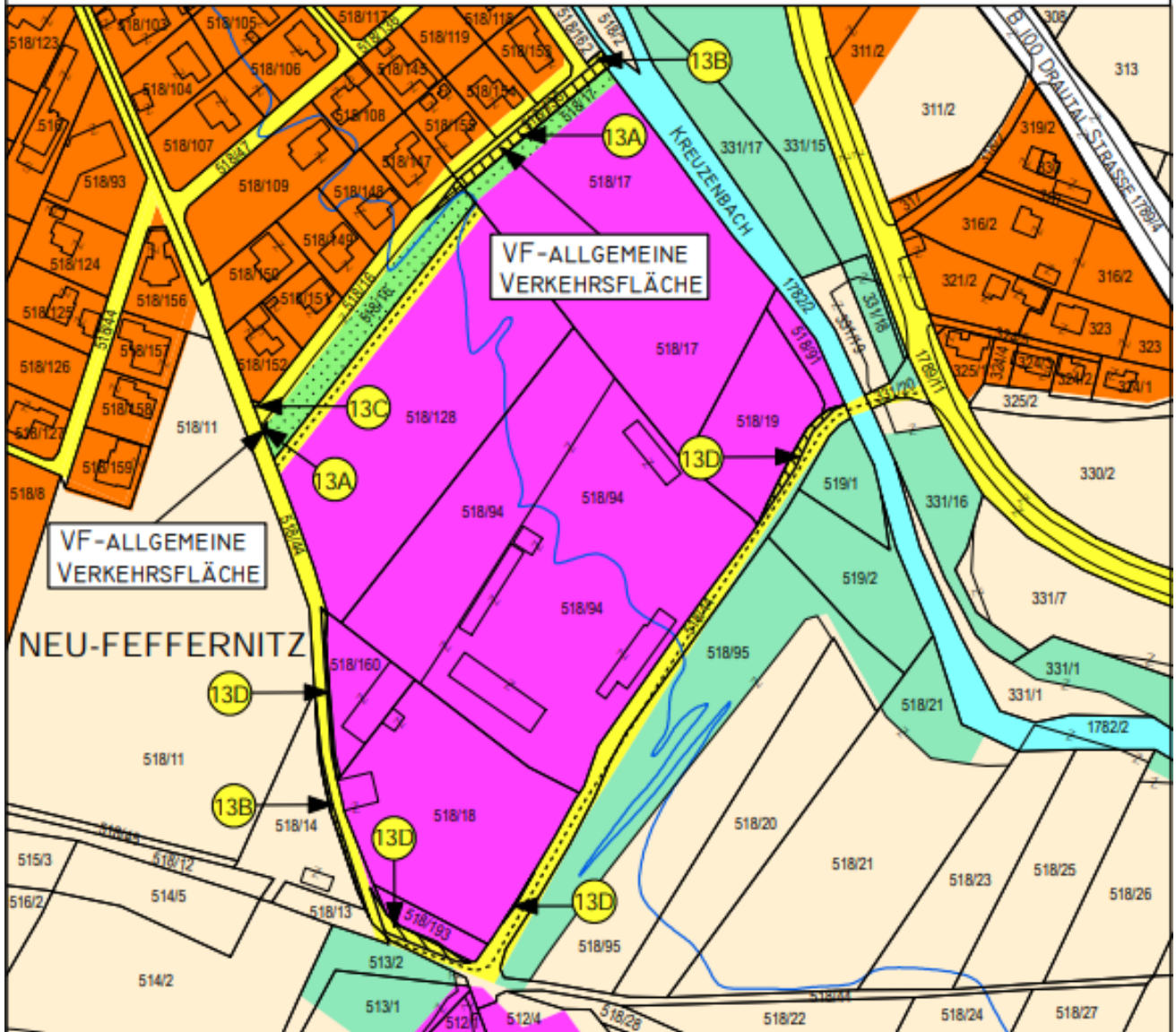


M 1:3000

UMWIDMUNG: **13A/2022**

KATASTRAL-
GEMEINDE: **FEISTRITZ/DRAU
(75201)**

Widmungsänderung von: Grünland - Schutzstreifen als Immissionsschutz
Widmungsänderung in: Verkehrsflächen - allgemeine Verkehrsfläche
Grundstück(e): 518/16 (Teilfläche - ca. 64 m²), 518/136 (Teilfläche - ca. 399 m²)
Fläche (Summe): ca. 463 m²



0 M 1:3000 150M



Klagenfurt, 15.12.2022

Kundmachung: von: 01.09.2022
bis: 29.09.2022
Zahl: 610-2/2022/Ing.Mü

Gemeinderatsbeschluss:
Sitzung vom: 15.12.2022

MAG. WERNER FROHWIESER
INGENIEURBÜRO FÜR
RAUMPLANUNG UND RAUMORDNUNG
DR. R. CANAVALGASSE 110/316, 9020 KLAGENFURT
T: 0463/916252 M: 0680/3034352
werner.frohwieser@bg-raumplanung.at



MITGLIED DES FACHVERBANDES



**MARKTGEMEINDE
PATERNION**

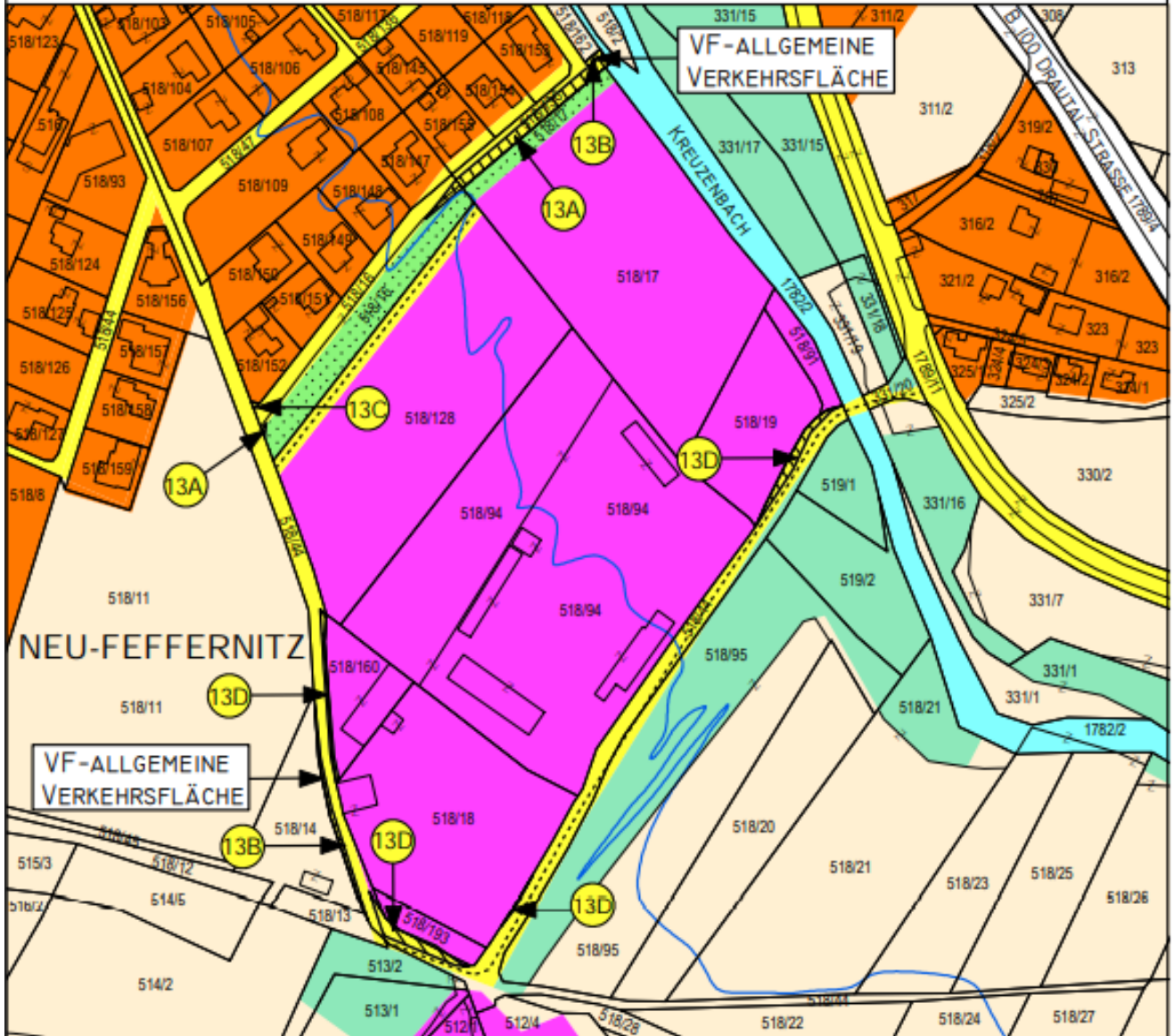


M 1:3000

UMWIDMUNG: **13B/2022**

KATASTRAL-
GEMEINDE: **FEISTRITZ/DRAU
(75201)**

Widmungsänderung von: Grünland - Für die Land- und Forstwirtschaft bestimmte Fläche, Ödland
Widmungsänderung in: Verkehrsflächen - allgemeine Verkehrsfläche
Grundstück(e): 518/44 (Teilfläche - ca. 110 m²), 518/136 (Teilfläche - ca. 21 m²)
Fläche (Summe): ca. 131 m²



0 M 1:3000 150M



Klagenfurt, 15.12.2022

Kundmachung: von: 01.09.2022
bis: 29.09.2022
Zahl: 610-2/2022/Ing.Mü

Gemeinderatsbeschluss:
Sitzung vom: 15.12.2022

MAG. WERNER FROHNWIESER
INGENIEURBÜRO FÜR
RAUMPLANUNG UND RAUMORDNUNG

DR. R. CANAVAGASSE 110/316, 9020 KLAGENFURT
T: 0463/916252 M: 0680/3034352
werner.frohnwieser@bg-raumplanung.at



MITGLIED DES FACHVERBANDES



**MARKTGEMEINDE
PATERNION**



M 1:3000

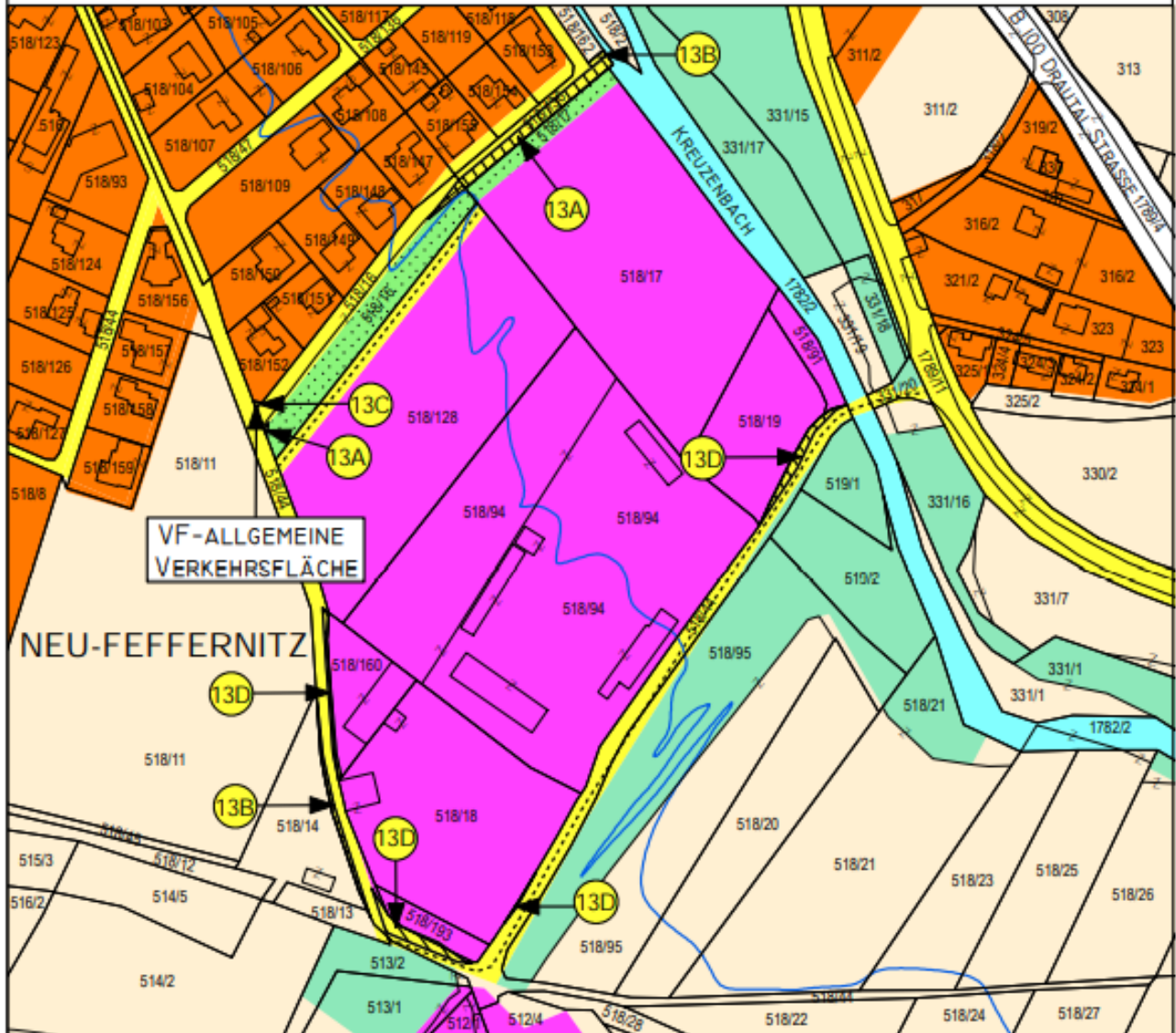
UMWIDMUNG:

13C/2022

KATASTRAL-
GEMEINDE:

**FEISTRITZ/DRAU
(75201)**

Widmungsänderung von: Bauland - Wohngebiet
Widmungsänderung in: Verkehrsflächen - allgemeine Verkehrsfläche
Grundstück(e): 518/16 (Teilfläche - ca. 5 m²)
Fläche (Summe): ca. 5 m²



0 M 1:3000 150M

Klagenfurt, 15.12.2022

Kundmachung: von: 01.09.2022
bis: 29.09.2022
Zahl: 610-2/2022/Ing.Mü

Gemeinderatsbeschluss:
Sitzung vom: 15.12.2022

MAG. WERNER FROHWIESER
INGENIEURBÜRO FÜR
RAUMPLANUNG UND RAUMORDNUNG

DR. R. CANAVALGASSE 110/316, 9020 KLAGENFURT
T: 0463/916252 M: 0680/3034352
werner.frohwieser@bg-raumplanung.at



MITGLIED DES FACHVERBANDES



MARKTGEMEINDE PATERNION



M 1:3000

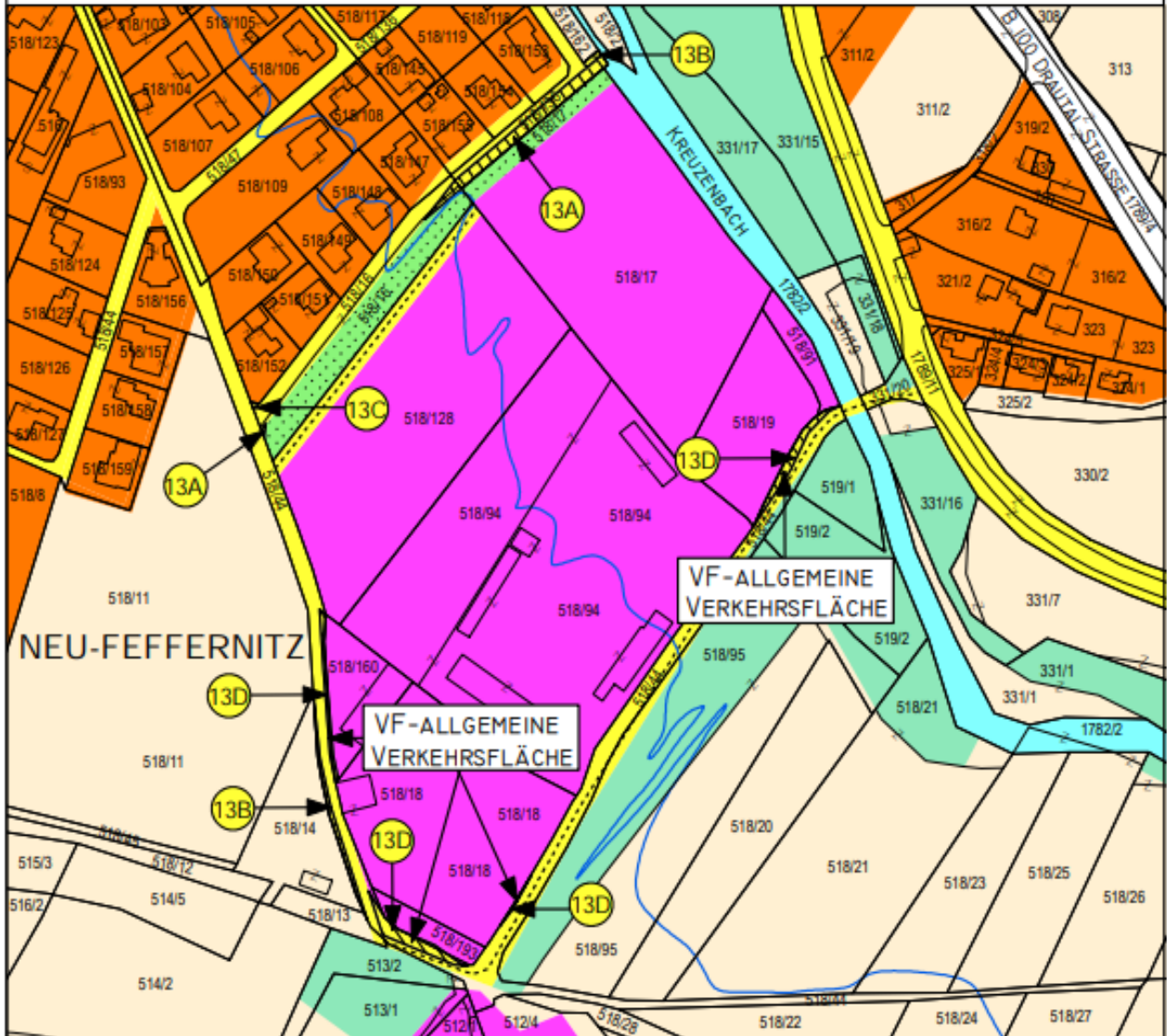
UMWIDMUNG:

13D/2022

KATASTRAL-
GEMEINDE:

FEISTRITZ/DRAU
(75201)

Widmungsänderung von: Bauland - Industriegebiet
 Widmungsänderung in: Verkehrsflächen - allgemeine Verkehrsfläche
 Grundstück(e): 518/44 (Teilfläche - ca. 529 m²)
 Fläche (Summe): ca. 529 m²



0 M 1:3000 150M



Klagenfurt, 15.12.2022

Kundmachung: von: 01.09.2022
 bis: 29.09.2022
 Zahl: 610-2/2022/Ing.Mü

Gemeinderatsbeschluss:
 Sitzung vom: 15.12.2022

MAG. WERNER FROHNWIESER
 INGENIEURBÜRO FÜR
 RAUMPLANUNG UND RAUMORDNUNG

DR. R. CANAVALLGASSE 110/316, 9020 KLAGENFURT
 T: 0463/916252 M: 0680/3034352
 werner.frohnwieser@bg-raumplanung.at



MITGLIED DES FACHVERBANDES

