

# GEMEINDE STOCKENBOI

9713 Zlan, Kirchplatz 2, Tel. 04761/214, FAX 04761/21415  
E-Mail: [stockenboi@ktn.gde.at](mailto:stockenboi@ktn.gde.at), Internet: [www.stockenboi.at](http://www.stockenboi.at)



**Unser Zeichen:** 031/2-2021  
Zlan am 17. August 2022

## VERORDNUNG

des Gemeinderates der Gemeinde Stockenboi vom 10. Dezember 2021, Zahl: 031/2-2021, genehmigt mit Bescheid der Kärntner Landesregierung vom 03. August 2022, Zahl: 03-Ro-118-1/6-2022, mit der der Flächenwidmungsplan geändert wird.

Gemäß § 1 in Verbindung mit § 15 des Kärntner Gemeindeplanungsgesetzes - K-GplG 1995, zuletzt in der Fassung des Gesetzes LGBl. Nr. 71/2018, wird verordnet:

### § 1

#### Änderung des Flächenwidmungsplanes

(1) Der Flächenwidmungsplan der Gemeinde Stockenboi wird wie folgt geändert:

##### Umwidmungspunkte:

- 3a/2021 Umwidmung einer Teilfläche der Grundstücke 372/1 und 373/1, KG Ziebl (75219), im Ausmaß von ca. 1.470 m<sup>2</sup> von derzeit Grünland - Für die Land- und Forstwirtschaft bestimmte Fläche, Ödland in Bauland – Dorfgebiet (§ 3, Abs. 4 K-GplG 1995)
- 3b/2021 Umwidmung einer Teilfläche der Grundstücke 372/1 und 373/1, KG Ziebl (75219), im Ausmaß von ca. 415 m<sup>2</sup> von derzeit Grünland - Für die Land- und Forstwirtschaft bestimmte Fläche, Ödland in Grünland – Garten (§ 5 K-GplG 1995)
- 3c/2021 Umwidmung einer Teilfläche der Grundstücke 372/1 und 373/1, KG Ziebl (75219), im Ausmaß von ca. 49 m<sup>2</sup> von derzeit Grünland - Für die Land- und Forstwirtschaft bestimmte Fläche, Ödland in Verkehrsflächen – allgemeine Verkehrsfläche (§ 6 K-GplG 1995)

(2) Die planliche Darstellung in der Anlage bildet einen integrierenden Bestandteil dieser Verordnung.

(3) Das Amt der Kärntner Landesregierung hat mit Bescheid vom 03. August 2022, Zahl: 03-Ro-118-1/6-2022, die aufsichtsbehördliche Genehmigung erteilt.



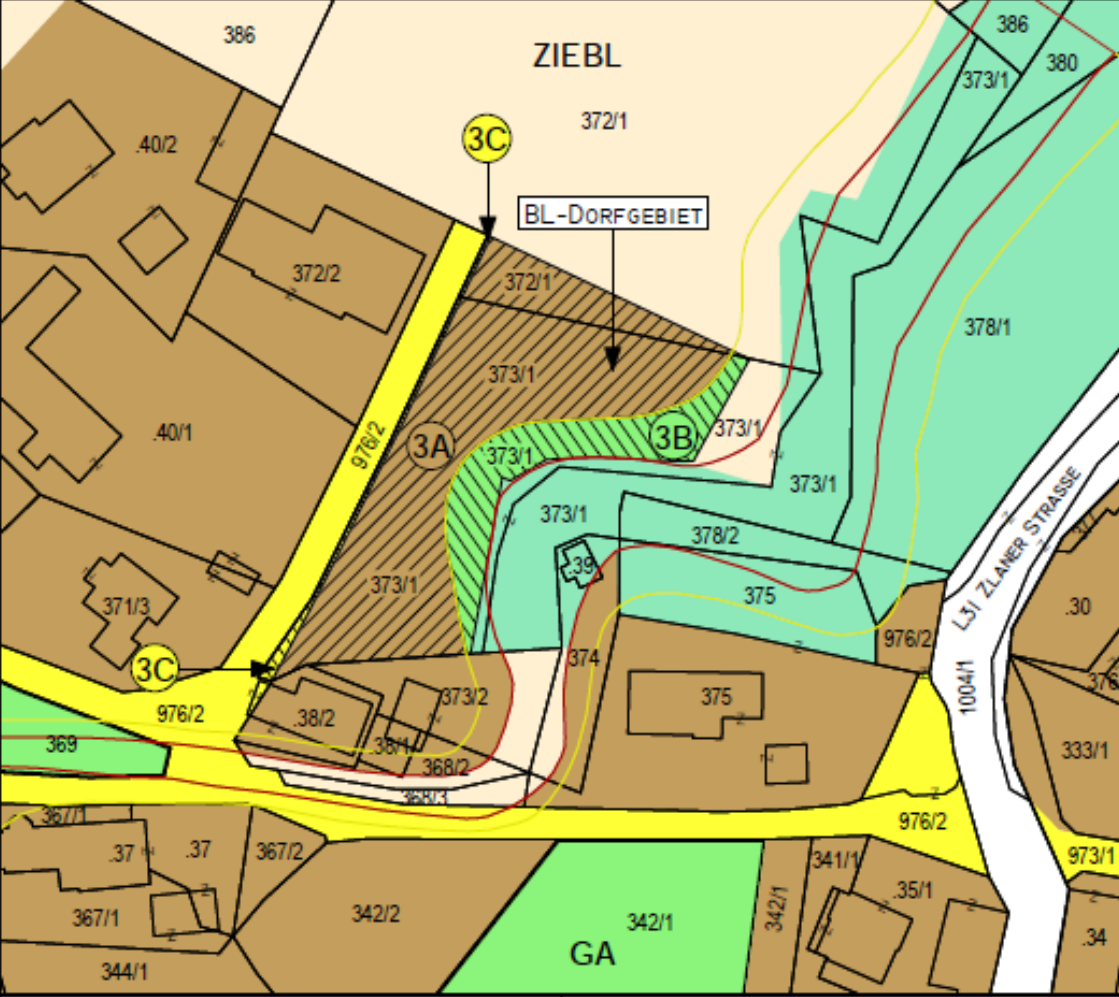


## **§ 2 Inkrafttreten**

Dieser Verordnung tritt mit Ablauf des Tages der Kundmachung im elektronisch geführten Amtsblatt der Gemeinde Stockenboi in Kraft.

Der Bürgermeister:

Hans Kerschbaumer

Anlage:  
Planliche Darstellung (Lagepläne der Umwidmungspunkte)

	<p align="center"><b>GEMEINDE STOCKENBOI</b></p>	<p align="center">   M 1:1000 </p>	<p>UMWIDMUNG: <b>3A/2021</b>  KATASTRAL-  GEMEINDE: <b>ZIEBL</b>  (75219)</p>
<p>Widmungsänderung von: Grünland - Für die Land- und Forstwirtschaft bestimmte Fläche, Ödland  Widmungsänderung in: Bauland - Dorfgebiet  Grundstück(e): 372/1 (Teilfläche - ca. 217 m<sup>2</sup>), 373/1 (Teilfläche - ca. 1.253 m<sup>2</sup>)  Fläche (Summe): ca. 1.470 m<sup>2</sup></p>			
			
<p align="center">0 M 1:1000 50 M</p> 		<p align="center">Klagenfurt, 10.12.2021</p>	
<p>Kundmachung: von: 10.09.2021  bis: 08.10.2021  Zahl: 031/2-2021</p>		<p align="center">Gemeinderatsbeschluss:  Sitzung vom: 10.12.2021</p>	
		<p><b>MAG. WERNER FROHNWIESER</b>  <b>INGENIEURBÜRO FÜR</b>  <b>RAUMPLANUNG UND RAUMORDNUNG</b>  <small>DR. R. CANAVALLAGASSE 110/310, 9020 KLAGENFURT  T: 0463/916252 M: 0660/3034352  werner.frohnwieser@bg-raumplanung.at</small></p>  <p align="right"><small>MITGLIED DES FACHVERBANDES</small></p>	

Anlage:  
Planliche Darstellung (Lagepläne der Umwidmungspunkte)





