



MARKTGEMEINDE TREFFEN AM OSSIACHER SEE

Abs.: Marktgemeinde Treffen am Ossiacher See
Bauabteilung – Widmungsangelegenheiten

Datum: 07.09.2022
Abteilung: Bauamt
Aktenzahl: 2-031-2- 014-2021/ UNC
Auskünfte: Ing. Christian Unterkofler
Telefon: 0 42 48 / 28 05 – 10
Fax: 0 42 48 / 28 05 – 25
E-Mail: treffen@ktn.gde.at
Bitte Eingaben ausschließlich an die Behörde
richten und das Aktenzeichen anführen

Betreff: **Änderung des Flächenwidmungsplanes
Umwidmungspunkte zum Widmungspaket 2021**

VERORDNUNG

des Gemeinderates der Marktgemeinde Treffen am Ossiacher See vom 28.04.2022, mit welcher der Flächenwidmungsplan unter Umwidmungspunkt 14/2021, 18/2021 und 23/2021 geändert wird.

§ 1

Der Gemeinderat der Marktgemeinde Treffen am Ossiacher See hat am 28.04.2022, folgende Änderungen des Flächenwidmungsplanes beschlossen:

1. **(14/2021)** Umwidmung einer Teilfläche von ca. 293,0 m² des Grundstückes Nr. BA. 47, KG. Treffen, von Grünland – Park in Bauland – Dorfgebiet. (§17 K-ROG 2021),
2. **(18/2021)** Umwidmung einer Teilfläche von ca. 800,0 m² des Grundstückes Nr. 548/1, KG. Verditz, von Grünland – Für die Land- und Forstwirtschaft bestimmte Fläche, Ödland in Bauland - Kurgebiet. (§19 K-ROG 2021),
3. **(23/2021)** Umwidmung einer Teilfläche von ca. 849 m² der Grundstücke Nr. 742/1, KG. Treffen, von Grünland – Für die Land- und Forstwirtschaft bestimmte Fläche, Ödland in Grünland – Garten (§27 K-ROG 2021),

Die Kärntner Landesregierung hat mit Bescheid vom 29. August 2022, Zl.: 03-Ro-122-1/35-2022 die aufsichtsbehördliche Genehmigung erteilt.

Die planliche Darstellung in der Anlage bildet einen integrierenden Bestandteil dieser Verordnung.

§ 2

Diese Verordnung tritt mit Ablauf des Tages der Kundmachung im elektronischen Amtsblatt in Kraft.

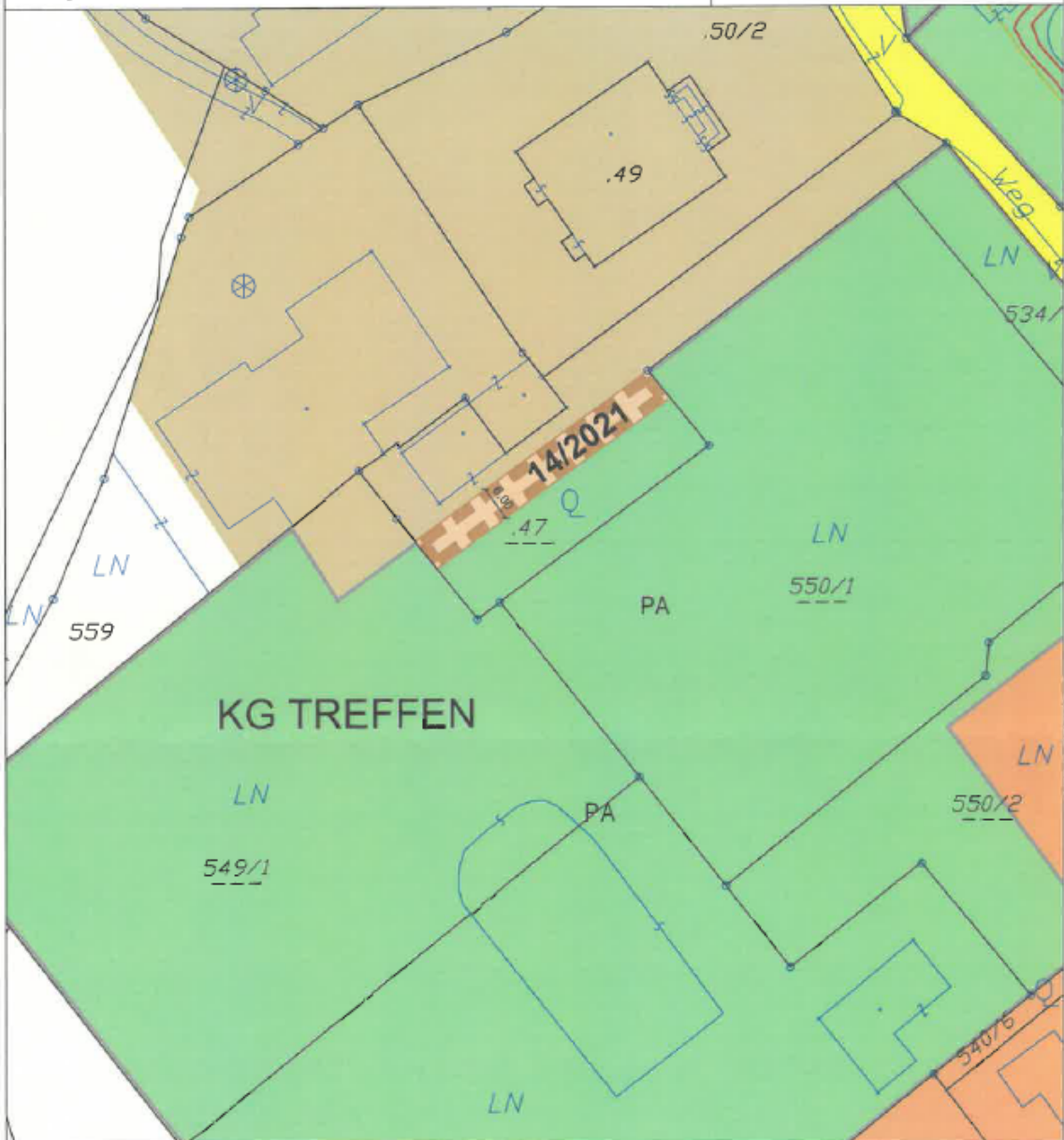
Der Bürgermeister

Klaus Glanznig

Kundmachung im elektronischen Amtsblatt am: 08.09.2022

MARKTGEMEINDE TREFFEN A.O.
Lageplan ad 14/D3b/2021

0 10 20 30 40 50 m
M 1 : 1 000



UMWIDMUNG 14/2021



**Von Grünland Park
in Bauland Dorfgebiet**

KG Treffen 75450; Flächenausmaß lt. DKM

Kundmachung: Gst .47 zT. (815 m²)

Beschluss: Gst .47 zT. (293 m²)

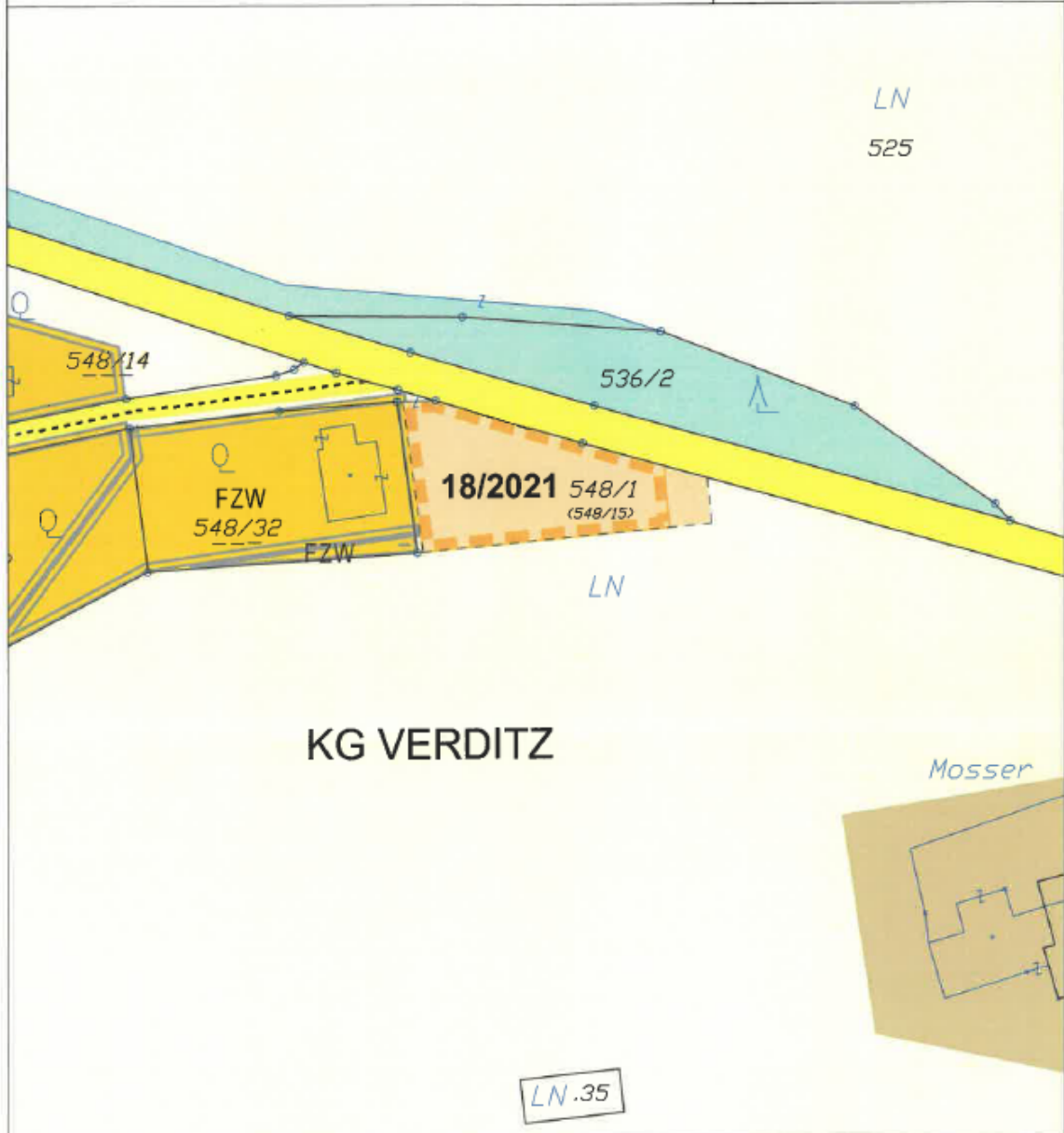
Kundmachung: 08.10.2021 bis: 05.11.2021
Gemeinderatsbeschluss: 28.04.2022

Genehmigungsvermerk:



KAVALIREK Consulting ZT e.U.
Raumordnung und Umweltplanung
Ingenieurtechnische Geographie - Katastralanwältin (FN 387769) - Mag. Christin Kavalirek

Bearbeitung: Mag. C. Kavalirek, Mag. A. Kubec
Katastergrundlage: DKM 10/2020
Datum: 28.04.2022



UMWIDMUNG 18/2021

 **Von Grünland Land- und Forstwirtschaft in Bauland Kurgebiet**
KG Verditz 75453; Flächenausmaß lt. DKM
Kundmachung: Gst 548/1 zT. (864 m²)
Beschluss: Gst 548/1 zT. (800 m²)

SONSTIGES

- - - geplante Grundstücksteilung lt. Angst Geo Vermessung ZT GmbH (GZ: 182059-V1-U vom 01.09.2021)

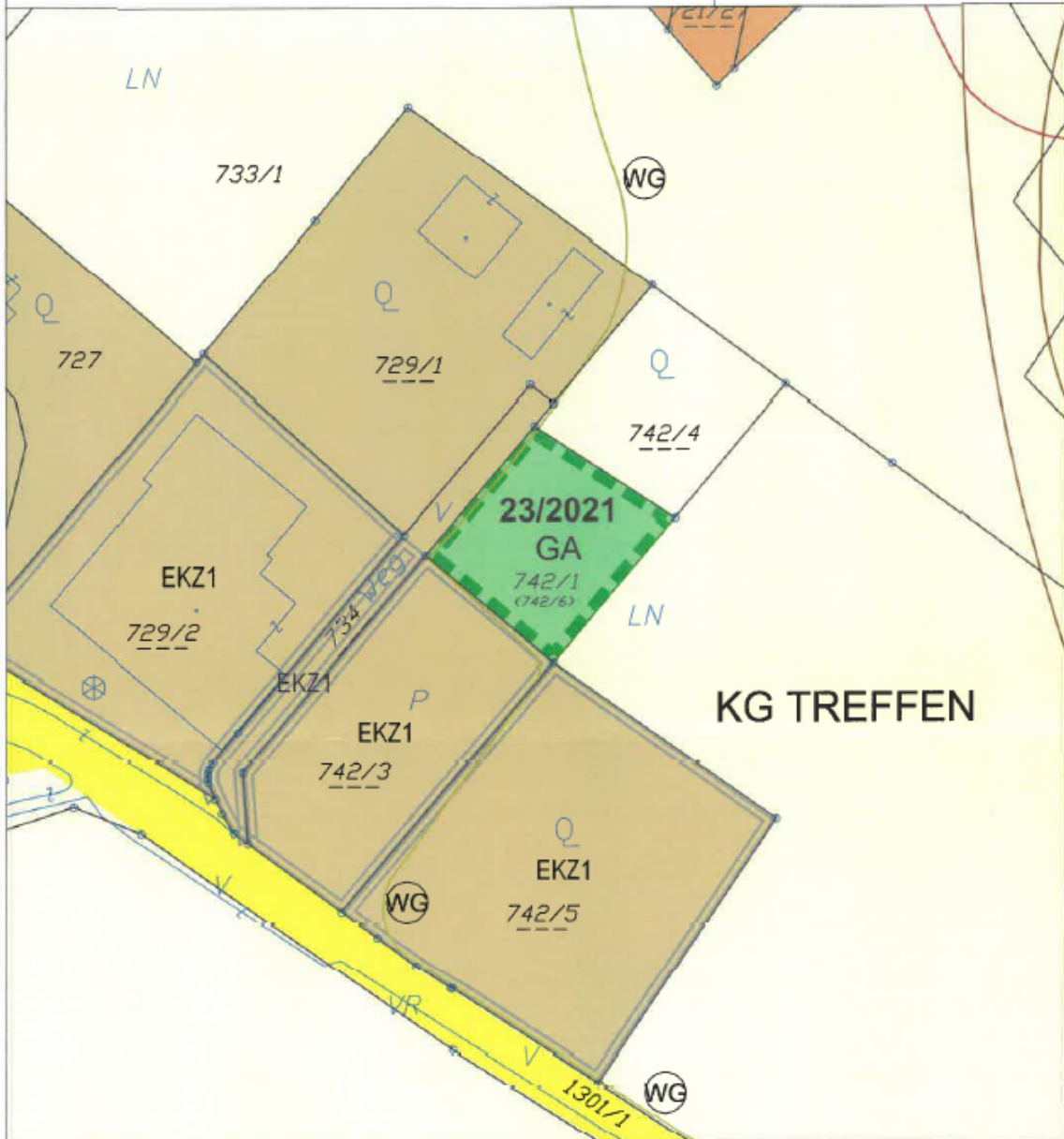
Kundmachung: 14.01.2022 bis: 11.02.2022
Gemeinderatsbeschluss: 28.04.2022

Genehmigungsvermerk:



KAVALIREK Consulting ZT e.U.
Raumordnung und Umweltplanung
Ingenieurkonsulting Geographie - Standortreferenz (FH 38739) - Mag. Christlän Qualität

Bearbeitung: Mag. C. Kavalirek, Mag. A. Kubec
Katastergrundlage: DKM 10/2020
Datum: 28.04.2022



UMWIDMUNG 23/2021

 **Von Grünland Land- und Forstwirtschaft
in Grünland Garten**
KG Treffen 75450; Flächenausmaß lt. DKM
Kundmachung: Gst 742/1 zT. (849 m²)
Beschluss: wie Kundmachung

SONSTIGES

--- geplante Grundstücksteilung lt. DI Michael Raspotnig
(GZ.: 17/21)

Kundmachung: 08.10.2021 bis: 05.11.2021
Gemeinderatsbeschluss: 28.04.2022

Genehmigungsvermerk:



KAVALIREK Consulting ZT e.U.
Raumordnung und Umweltplanung
Ingenieurkammer Geographie - Elektroingenieur (FN 357799) - Mag. Christian Kavalirek

Bearbeitung: Mag. C. Kavalirek, Mag. A. Kubec
Katastergrundlage: DKM 10/2020
Datum: 28.04.2022

