

VERORDNUNG

des Gemeinderates der Marktgemeinde Treffen am Ossiacher See vom 20.12.2021, mit welcher der Flächenwidmungsplan unter Umwidmungspunkt 1/2021, 4/2021, 9/2021 und 20/2021 geändert wird.

§ 1

Der Gemeinderat der Marktgemeinde Treffen am Ossiacher See hat am 20.12.2021, folgende Änderungen des Flächenwidmungsplanes beschlossen:

1. **(1/2021)** Umwidmung einer Teilfläche von ca. 354,0 m² des Grundstückes Nr. 352/4 KG. Verditz, von Grünland – Für die Land- und Forstwirtschaft bestimmte Fläche, Ödland in Bauland – Dorfgebiet. (§3 Abs.4 K-GplG 1995).
2. **(4/2021)** Umwidmung einer Teilfläche von ca. 750,0 m² des Grundstückes Nr. 167/2, KG. Winklern, von Grünland – Für die Land- und Forstwirtschaft bestimmte Fläche, Ödland in Bauland - Dorfgebiet. (§3 Abs.4 K-GplG 1995).
3. **(9/2021)** Umwidmung einer Teilfläche von ca. 184,0 m² der Grundstücke Nr. 302/15 und 502/1, KG. Sattendorf, von Grünland – Erholungsfläche in Grünland – Freizeitanlagen (§5 K-GplG 1995).
4. **(20/2021)** Umwidmung einer Teilfläche von ca. 210 m² des Grundstückes Nr. 80/6, KG. Sattendorf, von Grünland – Für die Land- und Forstwirtschaft bestimmte Fläche, Ödland in Bauland – Kurgebiet (§3 Abs.6 K-GplG 1995).

Die Kärntner Landesregierung hat mit Bescheid vom 08. August 2022, Zl.: 03-Ro-122-1/30-2022 die aufsichtsbehördliche Genehmigung erteilt.

Die planliche Darstellung in der Anlage bildet einen integrierenden Bestandteil dieser Verordnung.

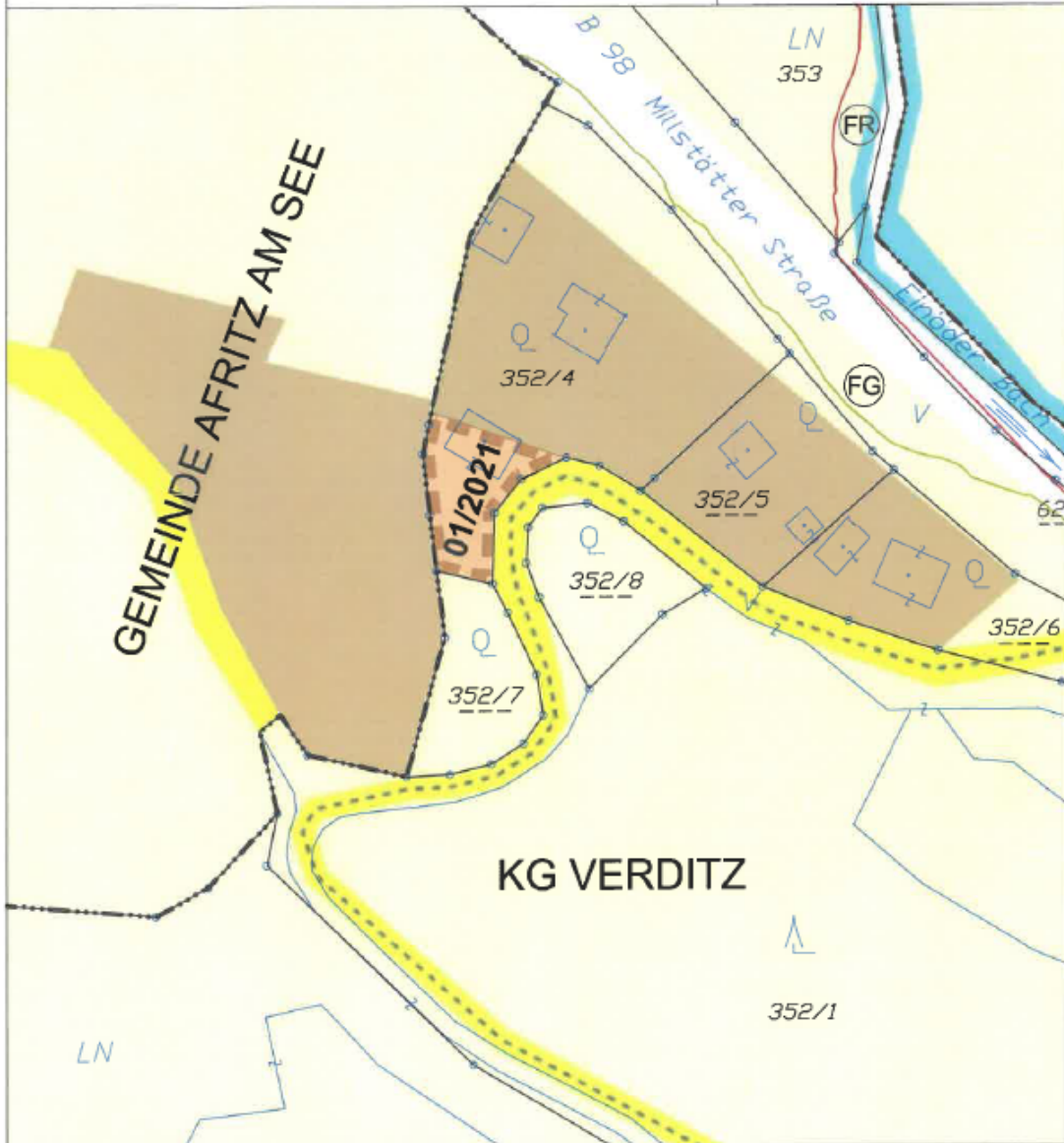
§ 2

Diese Verordnung tritt mit Ablauf des Tages der Kundmachung im elektronischen Amtsblatt in Kraft.

Der Bürgermeister

Klaus Glanznig

Kundmachung im elektronischen Amtsblatt am: 25.08.2022



UMWIDMUNG 01/2021

 **Von Grünland Land- und Forstwirtschaft
In Bauland Dorfgebiet**
KG Verditz 75453; Flächenausmaß lt. DKM

Kundmachung: Gst 352/4 zT. (354 m²)
Beschluss: wie Kundmachung

Kundmachung: 08.10.2021 bis: 05.11.2021
Gemeinderatsbeschluss: 20.12.2021

Genehmigungsvermerk:

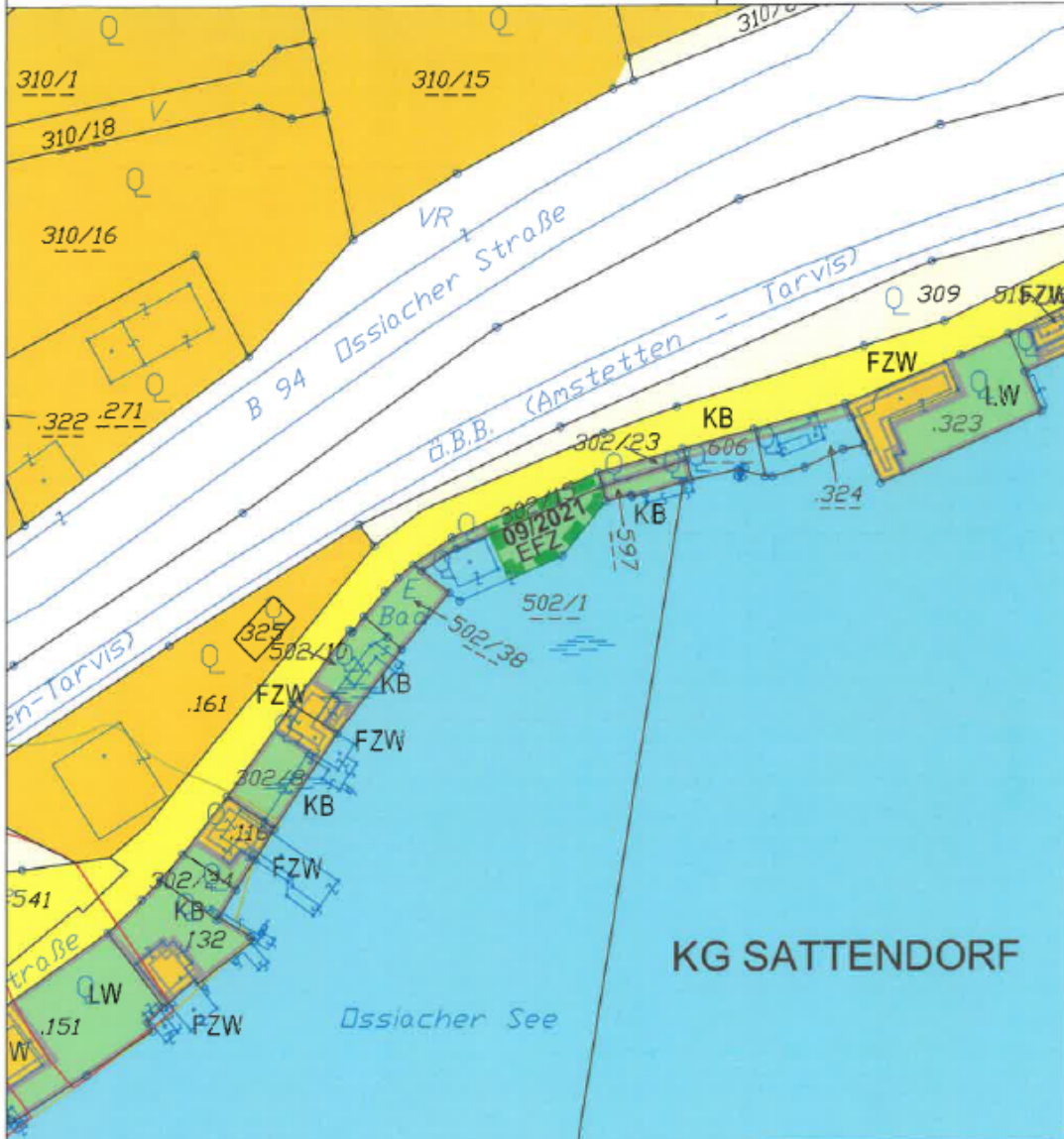
 **KAVALIREK Consulting ZT e.U.**
Raumordnung und Umweltplanung
logische/ökonomische Geographie - Dienstleistungen (+43 3877057) - Mag. Christian Kavalirek

Bearbeitung: Mag. C. Kavalirek, Mag. A. Kubec
Katastergrundlage: DKM 10/2020
Datum: 20.12.2021



MARKTGEMEINDE TREFFEN A.O.
Lageplan ad 09/D5b/2021

0 10 20 30 40 50 m
M 1 : 1 000



UMWIDMUNG 09/2021



**Von Grünland Erholungsfläche
In Grünland Freizeitanlagen**

KG Sattendorf 75444; Flächenausmaß lt. DKM

Kundmachung: Gst 302/15 zT. (48 m²), 502/1 zT. (136 m²) im Gesamtausmaß von 184 m²

Beschluss: wie Kundmachung

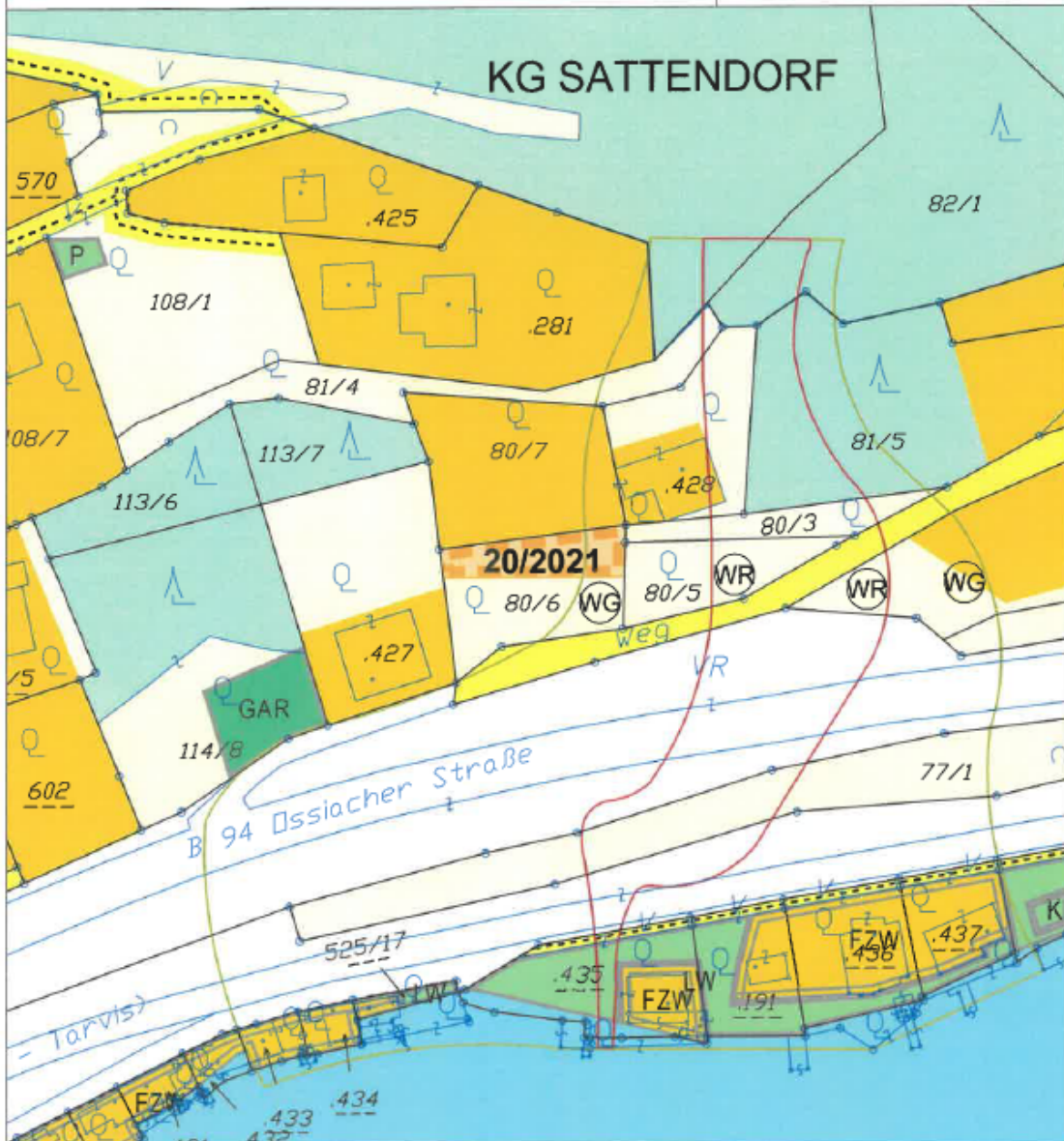
Kundmachung: 08.10.2021 bis: 05.11.2021
Gemeinderatsbeschluss: 20.12.2021

Genehmigungsvermerk:



KAVALIREK Consulting ZT e.U.
Raumordnung und Umweltplanung
topographische Kartographie - Flächenvermessung (1:1000/1:200) - Map, Online-Kavallere

Bearbeitung: Mag. C. Kavalirek, Mag. A. Kubec
Katastergrundlage: DKM 10/2020
Datum: 20.12.2021



UMWIDMUNG 20/2021

 **Von Grünland Land- und Forstwirtschaft
in Bauland Kurgebiet**
KG Sattendorf 75444; Flächenausmaß lt. DKM
Kundmachung: Gst 80/6 zT. (210 m²)
Beschluss: wie Kundmachung

Kundmachung: 08.10.2021 bis: 05.11.2021
Gemeinderatsbeschluss: 20.12.2021

Genehmigungsvermerk:



KAVALIREK Consulting ZT e.U.
Raumordnung und Umweltplanung
Spezialkonsultant Geographie • Standortberatung (FH 207702) • Mag. Christian Kavalirek

Bearbeitung: Mag. C. Kavalirek, Mag. A. Kubec
Katastergrundlage: DKM 10/2020
Datum: 20.12.2021

