

AZ: 10/031-FP/24/2021
 VP Nr. 4/2021
 Grundstück: 669 KG 75301 Augsdorf
 Eigentümer: Maximilian Tschernitz
 Umwidmung einer Fläche im Ausmaß von 184 m²
 von Grünland-für die Land- und Forstwirtschaft bestimmte Fläche
 in Bauland-Dorfgebiet
 Kundmachung: 10.08. - 07.09.2022
 Gemeinderat: 16.11.2022

Marktgemeinde Velden
 Bez. Villach-Kärnten
 Eing. 04.08.2023
 Zahl A.Z.
 Gesehen
 V.B.S.

Maßstab: 1:1.000
 Datum: 03.2022
 Katasterplan
 Bearbeiter: denita ripan
 Marktgemeinde Velden
 Spaurino 2, 9220 Velden/WS
 Gemäß § 3 des Grundbuchengesetzes über die Darstellung
 der Katastrallehre möglich zur Veranschaulichung der Lage der
 Liegenschaften im Zusammenhang mit den Antragsunterlagen.
 Die Katastrallehre ist nicht verbindlich für die Entscheidung
 der Katastralgemeinschaft und der Rechtsbehörden.

Eing. 04. Mai 2023

Zahl. A.Z. Blg

Geseher



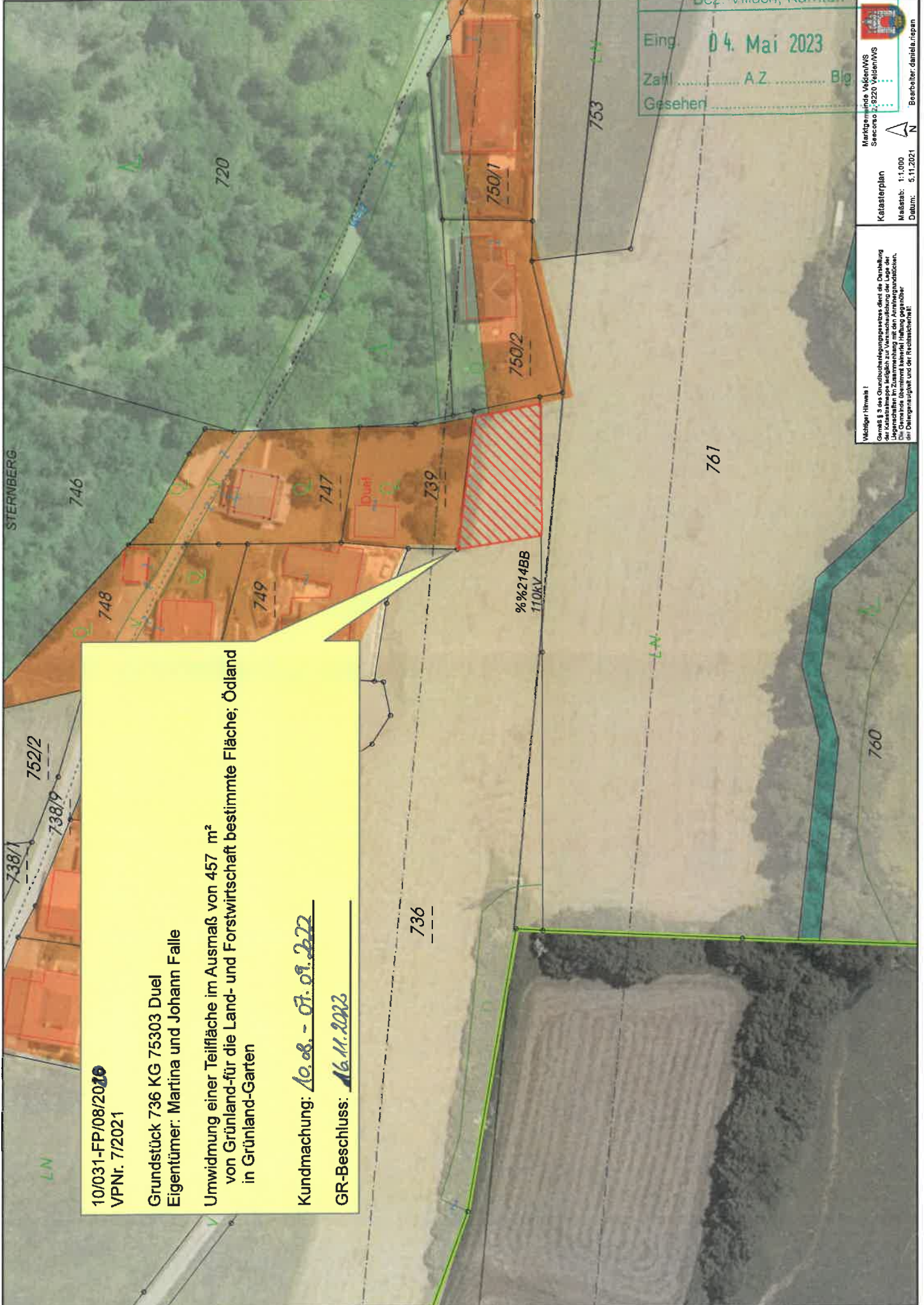
Marktgemeinde Velden/W.S.
Secceno, 9220 Velden/W.S.



Katasterplan
Maßstab: 1:1.000
Datum: 5.11.2021

Widriger Hinweis!
Gemäß § 9 des Grundbuchverordnungsabw. sind die Darstellungen der Katasterpläne nicht verbindlich. Die Katasterpläne sind als Unterlagen in Zusammenhang mit den Antragsunterlagen, die dem Grundeigentümer bzw. dem Grundstückbesitzer vorgelegt werden, zu betrachten. Die Gemeinde übernimmt keinerlei Haftung gegenüber dem Grundeigentümer und dem Grundstückbesitzer.

Bearbeiter: denitela.nepan



10/031-FP/08/2020
VPNr: 7/2021

Grundstück 736 KG 75303 Duel
Eigentümer: Martina und Johann Falle

Umwidmung einer Teilfläche im Ausmaß von 457 m²
von Grünland-für die Land- und Forstwirtschaft bestimmte Fläche; Ödland
in Grünland-Garten

Kundmachung: 10.06. - 07.09.2022

GR-Beschluss: 16.11.2023

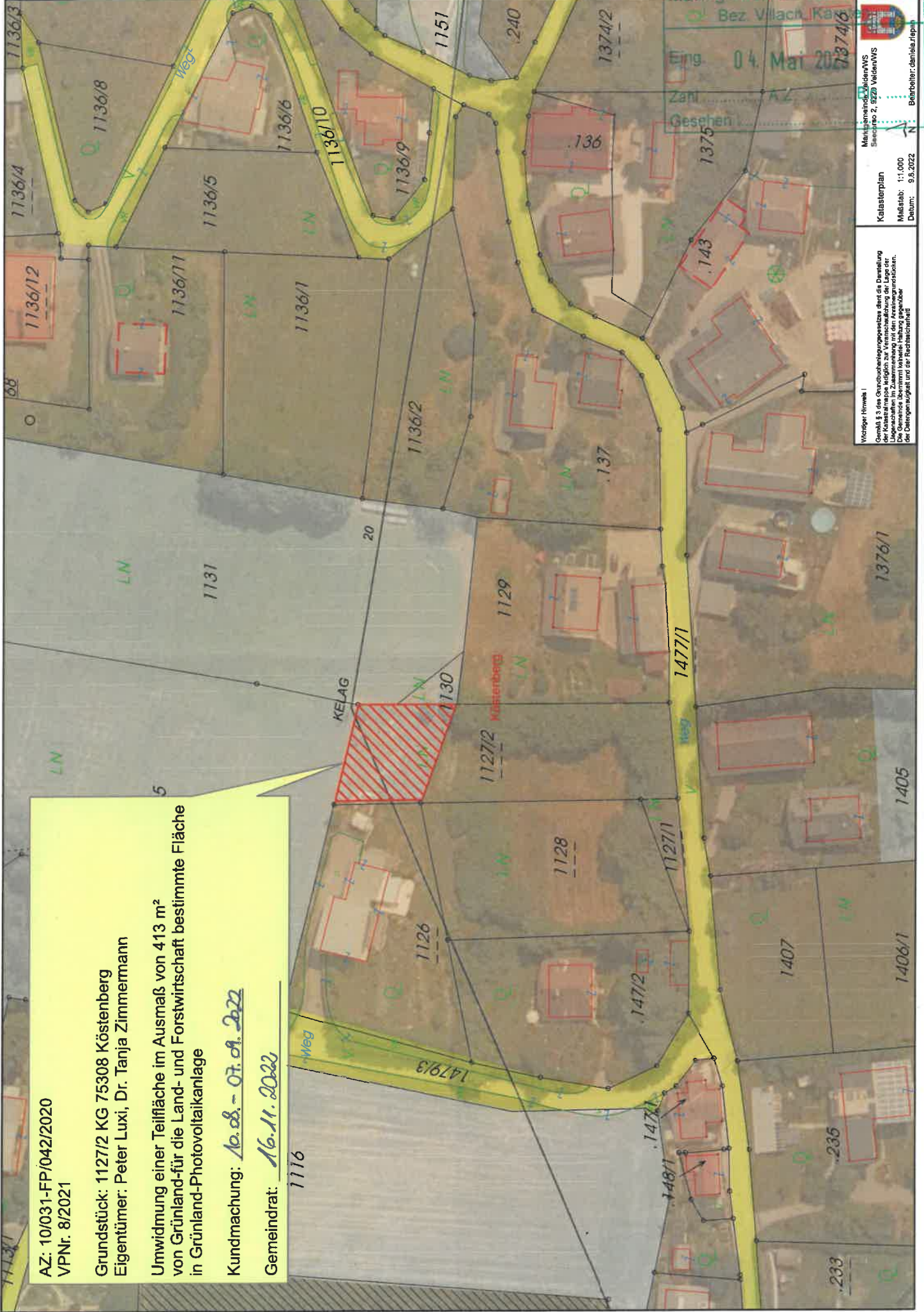
AZ: 10/031-FP/042/2020
VPNr. 8/2021

Grundstück: 1127/2 KG 75308 Köstenberg
Eigentümer: Peter Luxi, Dr. Tanja Zimmermann

Umwidmung einer Teilfläche im Ausmaß von 413 m²
von Grünland-für die Land- und Forstwirtschaft bestimmte Fläche
in Grünland-Photovoltaikanlage

Kundmachung: 10.08. - 07.09.2022

Gemeinderat: 16.11.2022



Marktgemeinde Velden / W.S.
Bez. Villach Kar. 1
Eing. 04. Mai 2022
Zahl. A.Z.
Gesehen. 1374/6

Katasterplan
Maßstab: 1:1.000
Datum: 9.9.2022
Bearbeiter: daniel.siepiak

Wichtiger Hinweis!
Gemäß § 3 des Grundbuchgesetzes führt die Darstellung
der Katastermappe lediglich zur Veranschaulichung der Lage der
Liegenschaften im Zusammenhang mit den Arealmessungen.
Die Elemente können teilweise fehlerhaft gegenüber
der Originalaufgabe und der Rechtsabgrenzung sein.

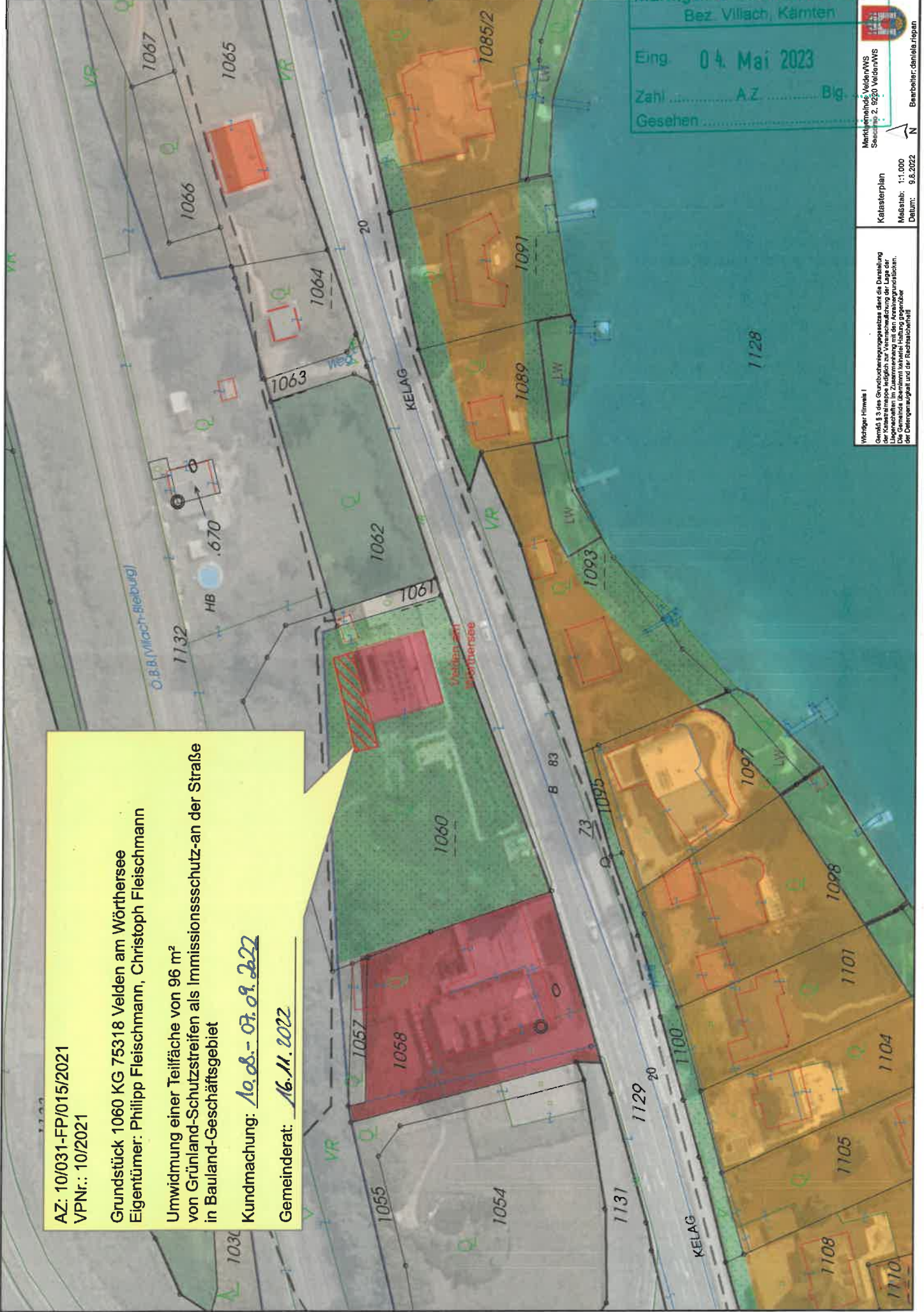
AZ: 10/031-FP/015/2021
VPNr.: 10/2021

Grundstück 1060 KG 75318 Velden am Wörthersee
Eigentümer: Philipp Fleischmann, Christoph Fleischmann

Umwidmung einer Teilfläche von 96 m²
von Grünland-Schutzstreifen als Immissionsschutz-an der Straße
in Bauland-Geschäftsgebiet

Kundmachung: 10.08.-07.09.2022

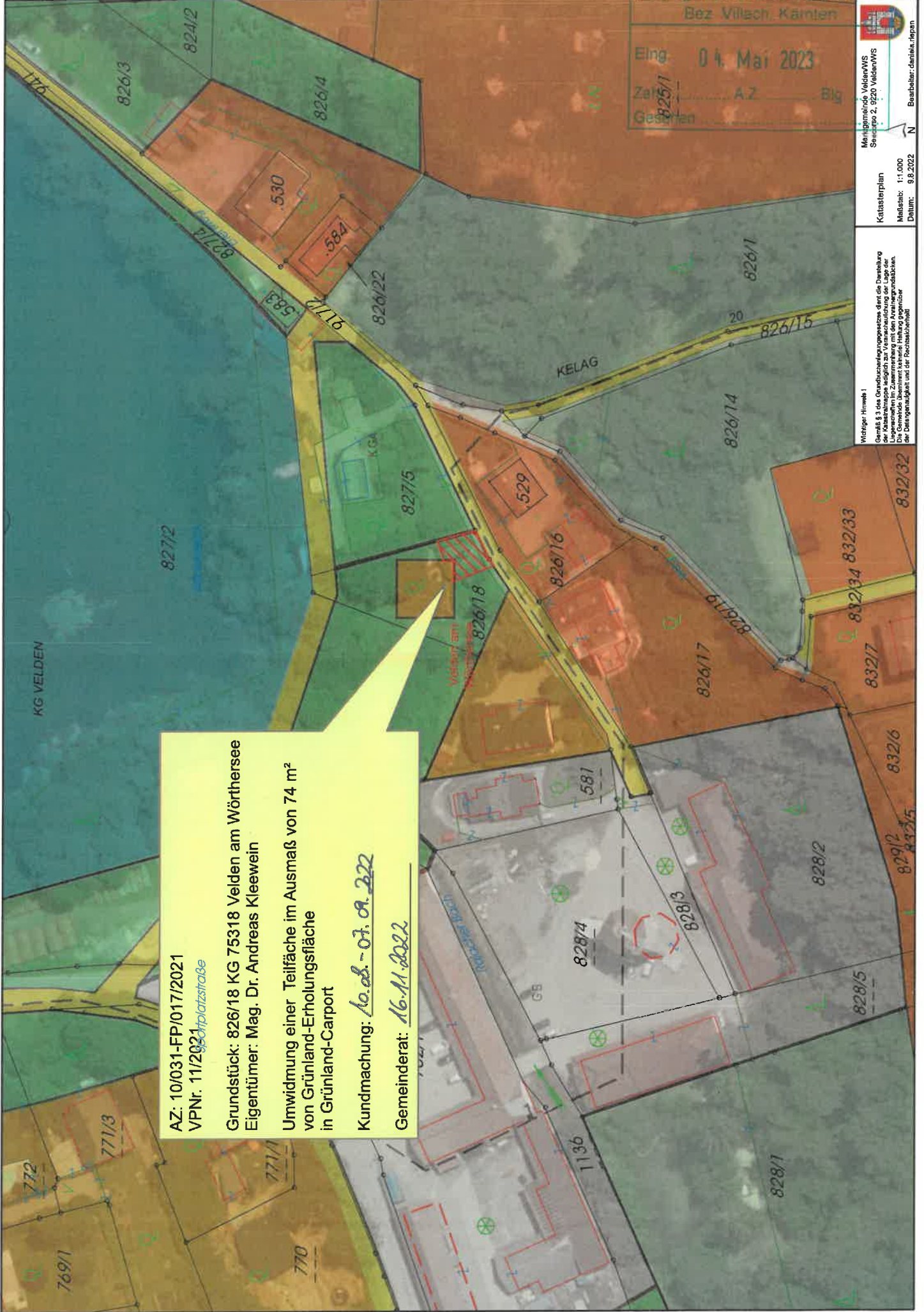
Gemeinderat: 16.11.2022



Marktgemeinde Velden / W.S.
Bez. Villach, Kärnten
Eing. 04. Mai 2023
Zahl... A.Z... Blg...
Gesehen...

Katasterplan
Mastab: 1:1.000
Datum: 9.8.2022
Bearbeiter: Daniela Rogan

Wichtiger Hinweis!
Gemäß § 3 des Grundbuchgesetzes dient die Darstellung
der Katastermappe lediglich zur Veranschaulichung der Lage der
Liegenschaften im Zusammenhang mit den Antragsunterlagen.
Die Gemeinde übernimmt keinerlei Haftung gegenüber
den Antragstellern und der Katasterbehörde.



AZ: 10/031-FP/017/2021
 VP Nr. 11/2021 *Schörlplatzstraße*
 Grundstück: 826/18 KG 75318 Velden am Wörthersee
 Eigentümer: Mag. Dr. Andreas Kleewein
 Umwidmung einer Teilfläche im Ausmaß von 74 m²
 von Grünland-Erholungsfläche
 in Grünland-Carport
 Kundmachung: *10.08. - 07.09.2022*
 Gemeinderat: *16.11.2022*

Marktgemeinde Velden / WWS
 Bez. Vellach, Kärnten
 Eing. 04. Mai 2023
 Zeit 8:25/1 A.Z. Big
 Gestempelt

Marktgemeinde Velden/WWS
 Seckers 2, 920 Velden/WWS
 Katasterplan
 Maßstab: 1:1.000
 Datum: 08.2022

Wichtiger Hinweis!
 Gemäß § 3 des Grundbuchverordnungsrechtes dient die Darstellung
 der Katasterpläne lediglich zur Visualisierung der Lage der
 Liegenschaften im Zusammenhang mit den Antragsunterlagen.
 Die Darstellung ist nicht verbindlich und ist der Katasterbehörde
 vorbehalten.



Eing. 04. Mai 2023
Zahl. A.Z. 554/1 Blg
Gesehen



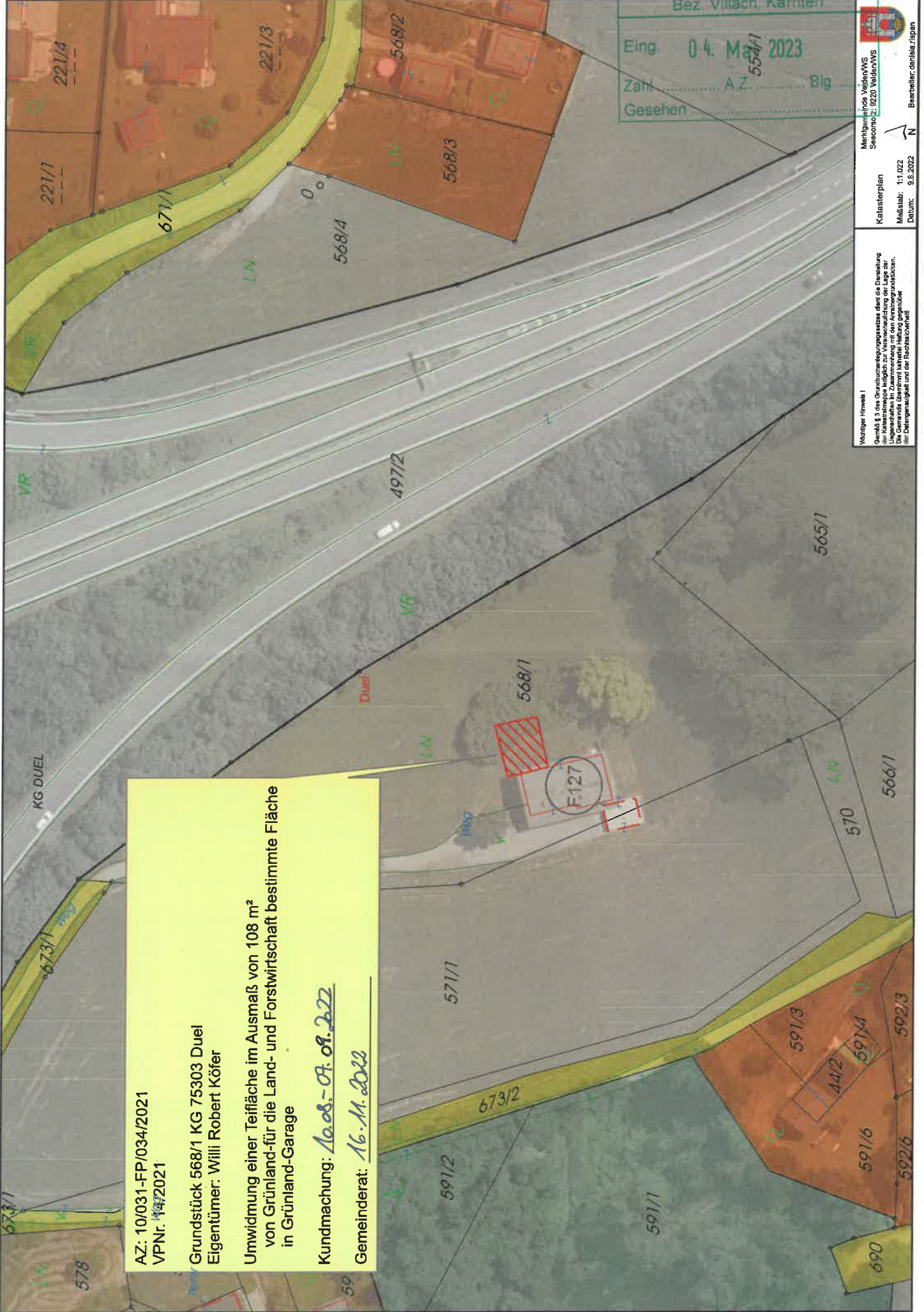
Marktgemeinde Velden/W.S.
Seitenzahl: 9/20 Velden/W.S.

Bereitner: daniela.repan

Katasterplan

Maßstab: 1:1.022
Datum: 08.2022

Wichtiger Hinweis!
Gemäß § 3 des Grundbuchverordnungssetzes über die Darstellung der Katastralgrenzen ist die Darstellung der Katastralgrenzen ausschließlich zur Veranschaulichung der Lage der Liegenschaften im Zusammenhang mit den Antragsunterlagen für die Eintragung im Grundbuch und der Rechtsabgrenzung.



AZ: 10/031-FP/034/2021
VPNr. 147/2021
Grundstück 568/1 KG 75303 Duell
Eigentümer: Willi Robert Köfer
Umwidmung einer Teilfläche im Ausmaß von 108 m²
von Grünland-für die Land- und Forstwirtschaft bestimmte Fläche
in Grünland-Garage
Kundmachung: 10.08.-07.09.2022
Gemeinderat: 16.11.2022

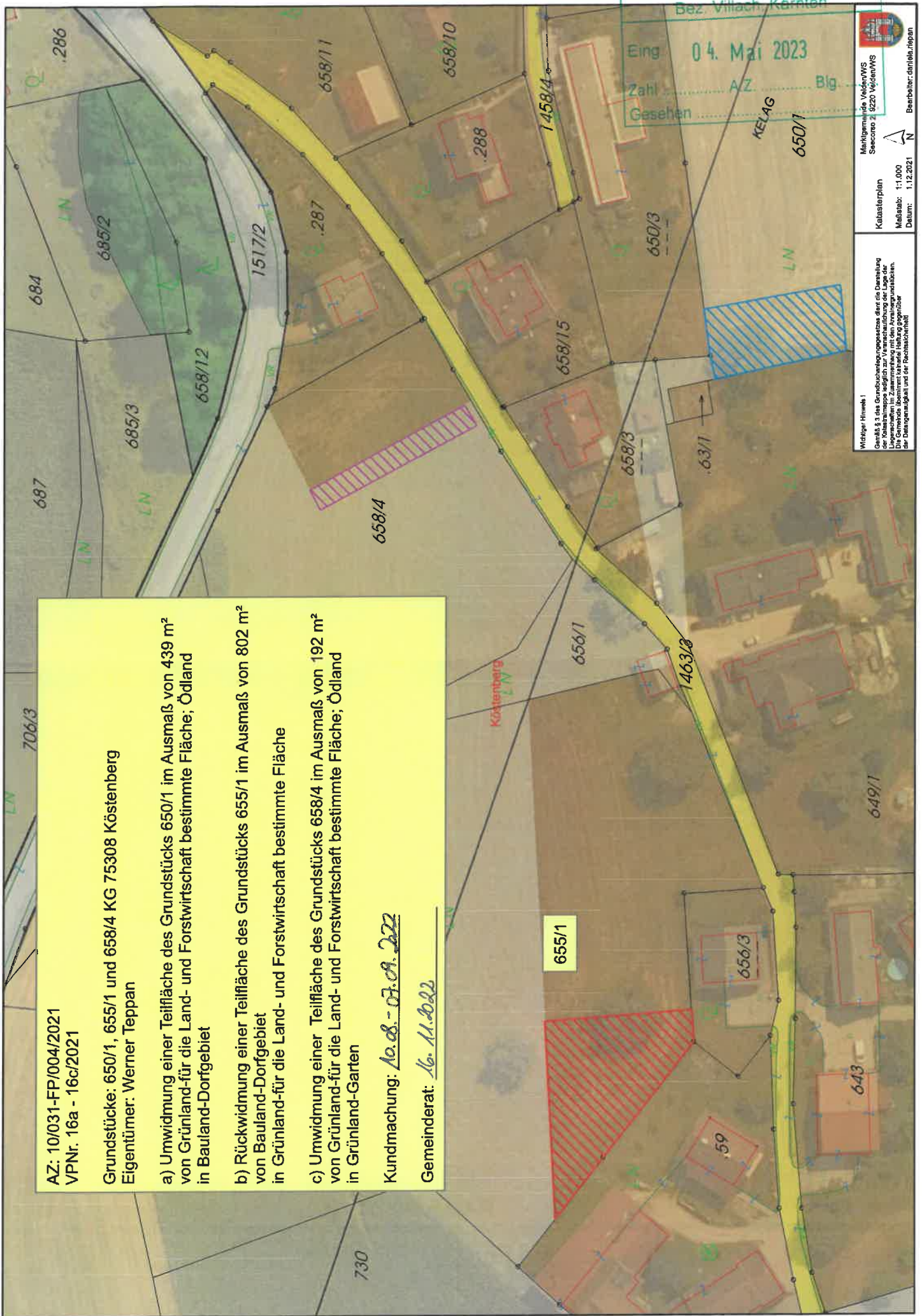
AZ: 10/031-FP/004/2021
VPNr. 16a - 16c/2021

Grundstücke: 650/1, 655/1 und 658/4 KG 75308 Köstenberg
Eigentümer: Werner Teppan

- a) Umwidmung einer Teilfläche des Grundstücks 650/1 im Ausmaß von 439 m² von Grünland-für die Land- und Forstwirtschaft bestimmte Fläche; Ödland in Bauland-Dorfgebiet
- b) Rückwidmung einer Teilfläche des Grundstücks 655/1 im Ausmaß von 802 m² von Bauland-Dorfgebiet in Grünland-für die Land- und Forstwirtschaft bestimmte Fläche
- c) Umwidmung einer Teilfläche des Grundstücks 658/4 im Ausmaß von 192 m² von Grünland-für die Land- und Forstwirtschaft bestimmte Fläche; Ödland in Grünland-Garten

Kundmachung: 10.8. - 07.9.2022

Gemeinderat: 16.11.2022



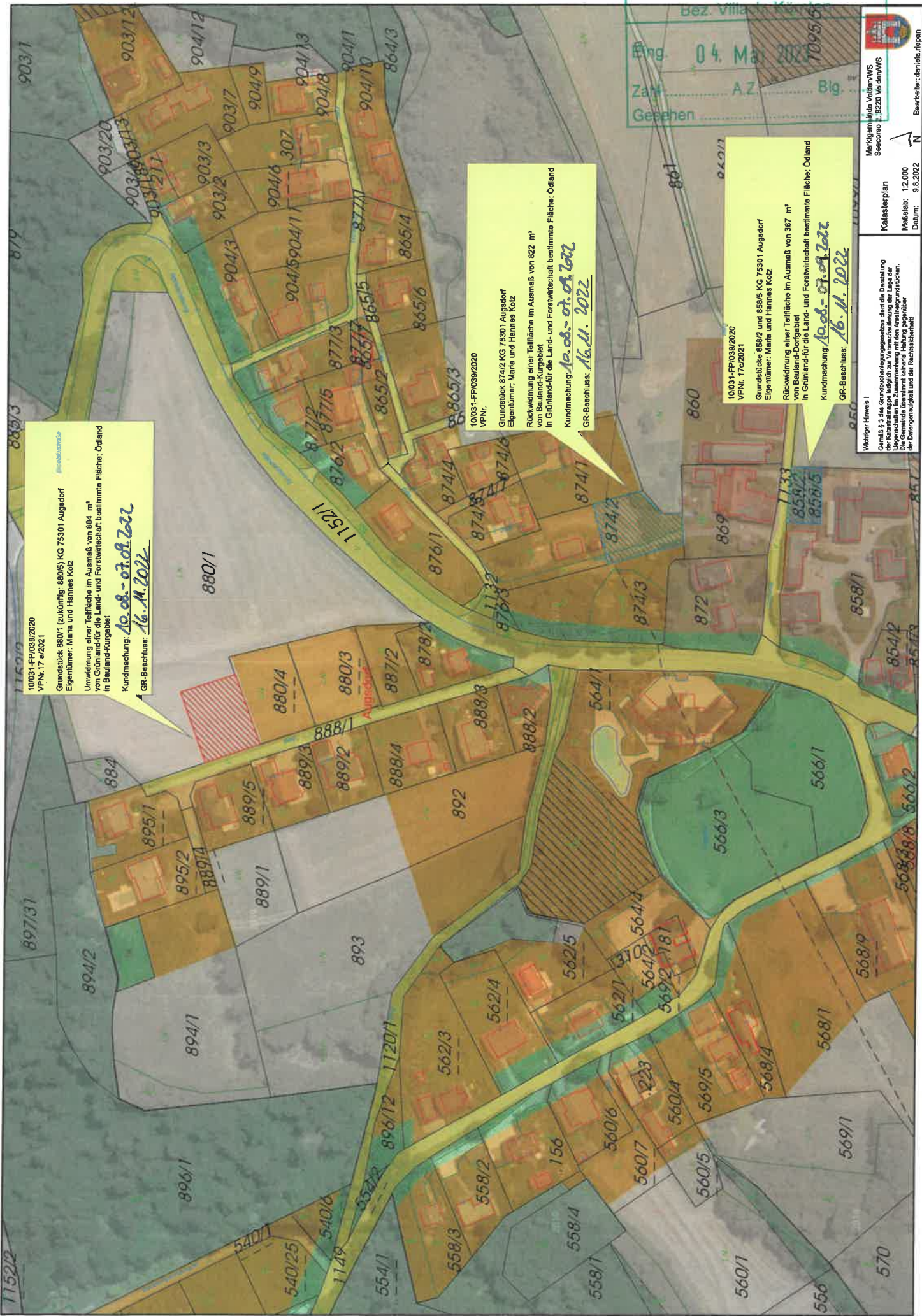
Wichtiger Hinweis!
Gemäß § 3 des Grundbuchengesetzes dient die Darstellung der Katastermappe lediglich zur Veranschaulichung der Lage der Grundstücke. Die Gemeinde übernimmt während der Bearbeitung der Daten genaugkeit und der Richtigkeit der Datenübernahme.

Katasterplan
Maßstab: 1:1.000
Datum: 1.12.2021

Marktgemeinde Velden/W.S.
Seccano 3220 Velden/W.S.



Beauftragter: danjela.rapon



10031-FF0309/2020
 VP Nr. 17 w/2021
 Grundstück 880/1 (zukünftig: 880/5) KG 75301 Augsdorf
 Eigentümer: Maria und Hannes Kotz
 Umwidmung einer Teilfläche im Ausmaß von 804 m²
 von Grünland für die Land- und Forstwirtschaft bestimmte Fläche; Ödland
 in Bauland-Kategorie
 Kundmachung: 10.08.-07.09.2022
 GR-Beschluss: 16.11.2022

10031-FF0309/2020
 VP Nr.
 Grundstück 874/2 KG 75301 Augsdorf
 Eigentümer: Maria und Hannes Kotz
 Rückwidmung einer Teilfläche im Ausmaß von 822 m²
 von Bauland-Kategorie
 in Grünland für die Land- und Forstwirtschaft bestimmte Fläche; Ödland
 Kundmachung: 10.08.-07.09.2022
 GR-Beschluss: 16.11.2022

10031-FF0309/2020
 VP Nr. 17 w/2021
 Grundstücke 858/2 und 858/5 KG 75301 Augsdorf
 Eigentümer: Maria und Hannes Kotz
 Rückwidmung einer Teilfläche im Ausmaß von 387 m²
 von Bauland-Kategorie
 in Grünland für die Land- und Forstwirtschaft bestimmte Fläche; Ödland
 Kundmachung: 10.08.-07.09.2022
 GR-Beschluss: 16.11.2022

Bez. Velden	7095/8
Eng	04. Mai 2022
Zahl	A.Z. 819
Geehen	

Wichtiger Hinweis!
 Gemäß § 14a Grundbuchengesetz über die Bestellung
 der Katastralgemeinschaften ist die Bestellung
 der Katastralgemeinschaften im Zusammenhang mit den Antragsunterlagen
 der Gemeinde (gemeinsam) abzurufen. Die Gemeinde ist verpflichtet, die
 der Katastralgemeinschaft und der Katastralgemeinschaft.

Marktgemeinde Velden/W.S.
 Seccano 1, 9220 Velden/W.S.
 Katasterplan
 Maßstab: 1:2.000
 Datum: 9.3.2022
 Bearbeiter: daniela.flepan