


AZ: 10/031-FP/012/2021
VPNr. 15/2021

Grundstück: 167/1 KG 75310 Lind ob Velden
Eigentümerin: Ingrid Falle-Aichholzer

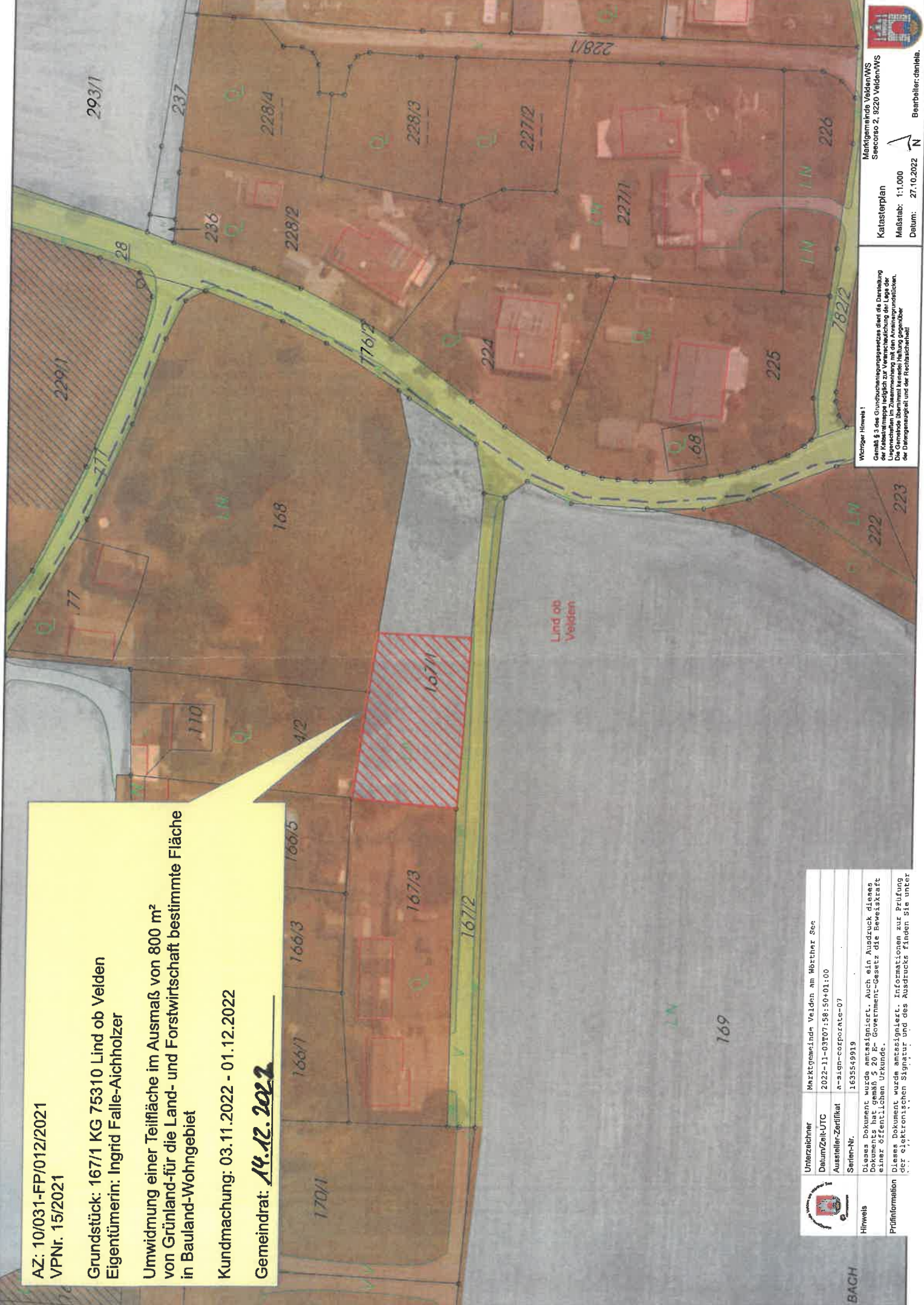
Umwidmung einer Teilfläche im Ausmaß von 800 m²
von Grünland-für die Land- und Forstwirtschaft bestimmte Fläche
in Bauland-Wohngebiet

Kundmachung: 03.11.2022 - 01.12.2022

Gemeinderat: **14.12.2022**

	Untersigner	Marktgemeinde Velden am Wörther See
	Datum/Zeit/UTC	2022-11-03T07:58:50+01:00
	Aussteller-Zertifikat	n-sign-corporate-07
	Seiten-Nr.	163549919
Hinweis	Dieses Dokument wurde antesigniert. Auch ein Ausdruck dieses Dokuments hat gemäß § 20 E-Government-Gesetz die Beweiskraft einer öffentlichen Urkunde.	
Prüfinformation	Dieses Dokument wurde antesigniert. Informationen zur Prüfung der elektronischen Signatur und des Ausdrucks finden Sie unter www.digital.gv.at	

BACH



Wichtiger Hinweis 1
Gemäß § 3 des Grundbuchanlegungsgesetzes dient die Darstellung der Katastermappe lediglich zur Veranschaulichung der Lage der Grundstücke im Zusammenhang mit den Antragsunterlagen. Die Genauigkeit der Katastermappe ist nicht über die Datengenauigkeit und die Rechtschaffenheit

Katasterplan
Maßstab: 1:1.000
Datum: 27.10.2022

Marktgemeinde Velden/WS
Seccorso 2, 9220 Velden/WS
Bearbeiter: Daniela


AZ: 10/031-FP/012/2021

Grundstück: 297/5 KG 75318 Velden am Wörthersee
Eigentümer: Ingrid Falle-Aichholzer, Johann Falle

Rückwidmung im Ausmaß von 1040 m²
von Bauland-Wohngebiet
in Grünland-für die Land- und Forstwirtschaft bestimmte Fläche; Ödland

Kundmachung: 03.11.2022 - 01.12.2022

Gemeinderat: 14.12.2022

	Unterzeichner	Marktgemeinde Velden am Wörther See
	Datum/Zeit-UTC	2022-11-03T07:59:18+01:00
	Aussteller-Zertifikat	k-sign-corporate-07
	Serien-Nr.	1635549919
Hinweis	Dieses Dokument wurde angetragt. Auch ein Ausdruck dieses Dokuments hat gemäß § 20 E-Government-Gesetz die Beweiskraft einer öffentlichen Urkunde.	
Prüfinformation	Dieses Dokument wurde angetragt. Informationen zur Prüfung der elektronischen Signatur finden Sie unter http://www.velden.at/ama-signatur	

Unterzeichner	Marktgemeinde Velden am Wörther See
Datum/Zeit-UTC	2022-11-03T07:59:18+01:00
Aussteller-Zertifikat	k-sign-corporate-07
Serien-Nr.	1635549919
Hinweis	Dieses Dokument wurde angetragt. Auch ein Ausdruck dieses Dokuments hat gemäß § 20 E-Government-Gesetz die Beweiskraft einer öffentlichen Urkunde.
Prüfinformation	Dieses Dokument wurde angetragt. Informationen zur Prüfung der elektronischen Signatur finden Sie unter http://www.velden.at/ama-signatur

Wichtiger Hinweis!
Gemäß § 3 des Grundbuchengesetzes dient die Darstellung der Katasterpläne im Wesentlichen der Festlegung der Lage der Liegenschaften im Zusammenhang mit der Eintragung der Grundstücke. Die Gemeinde übernimmt keine Haftung gegenüber der Darlegungsgenauigkeit und der Rechenschaft.