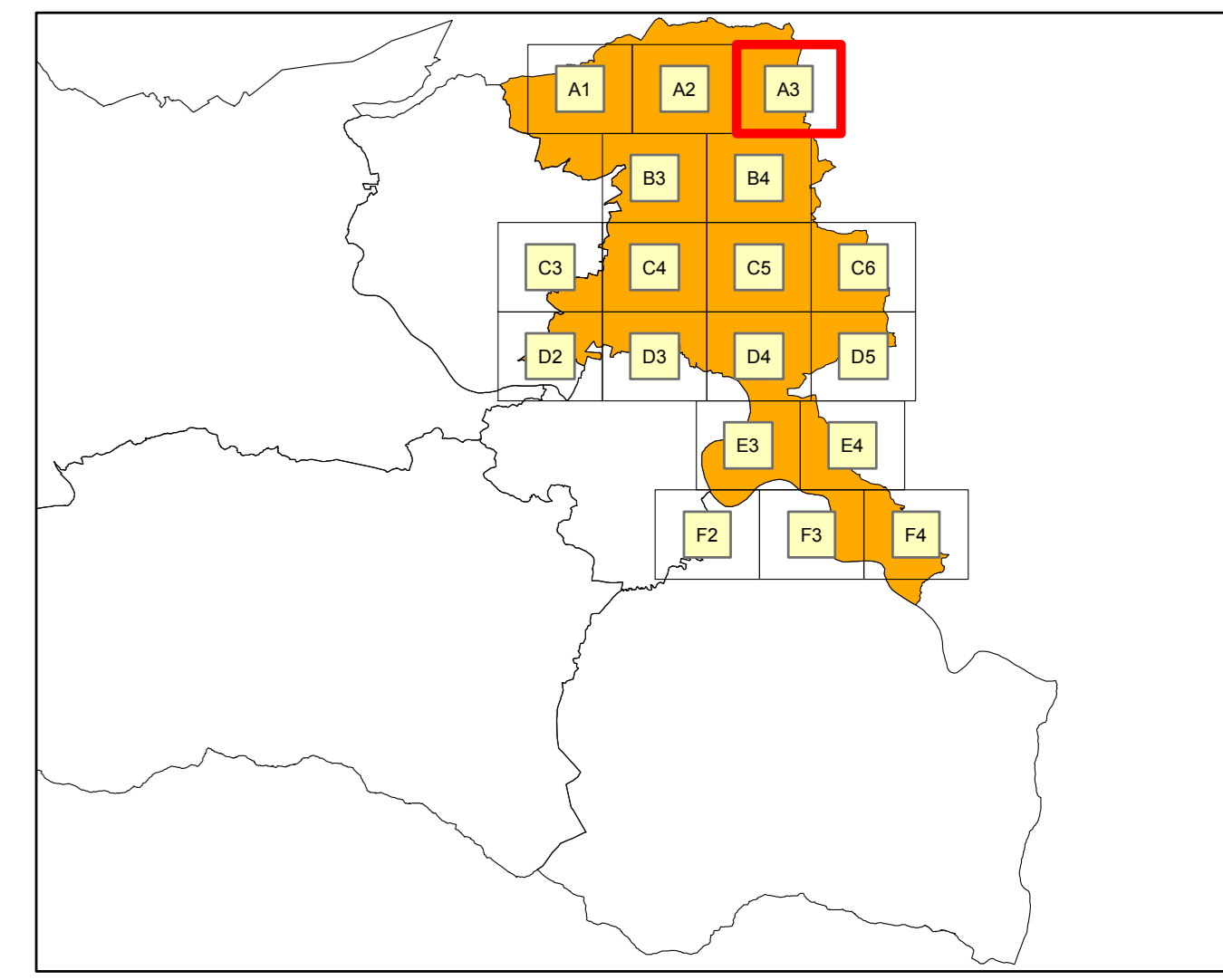


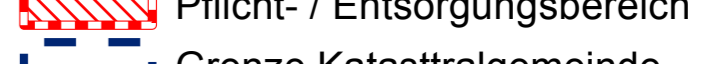





KÖSTENBERG / KGNR 75308

KERSCHDORF OB VELDEN / KGNR 75307



Legende

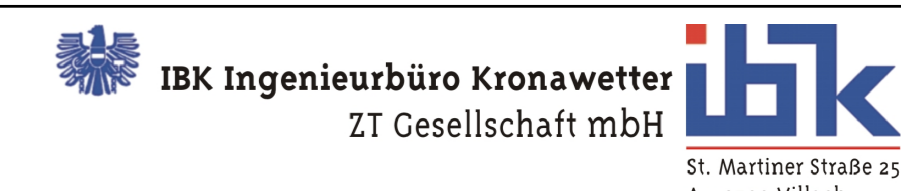
-  Anschlussleitung
-  Haltung
-  Pflicht- / Entsorgungsbereich
-  Grenze Katastralgemeinde
-  Grenze Politische Gemeinde
-  Grundstückskataster (Stand 2017)



REV.	DATUM	ANDERUNG	BESCHREIBUNG DER ANDERUNG	BEARBEITET	BEZEICHNET	GEPRÜFT
1	13.07.2018	ANDERUNG				

BAUHER
 **ABWASSERVERBAND WÖRTHERSEE WEST**

BAUFORMEN **Pflicht- / Entsorgungsbereich des Abwasserverbandes WÖRTHERSEE WEST im Gemeindegebiet der Marktgemeinde Velden**

PLANUNG
 **IBK Ingenieurbüro Kronawetter ZT Gesellschaft mbH**
 St. Martiners Straße 25
 A-3500 Willendorf

PLANTITEL **Pflicht- / Entsorgungsbereich Marktgemeinde Velden Lageplan A3**

MAßSTAB	PROJEKT NR.	PLANNUMMER	ENLAGE NR.
1:2.500	K074_26	K074_26-LP-A3	M ¹ 1,0

© I.B.K. Ingenieurbüro Kronawetter ZT Gesellschaft mbH, Willendorf, 13.07.2018