

Umberg / KGNR 75451

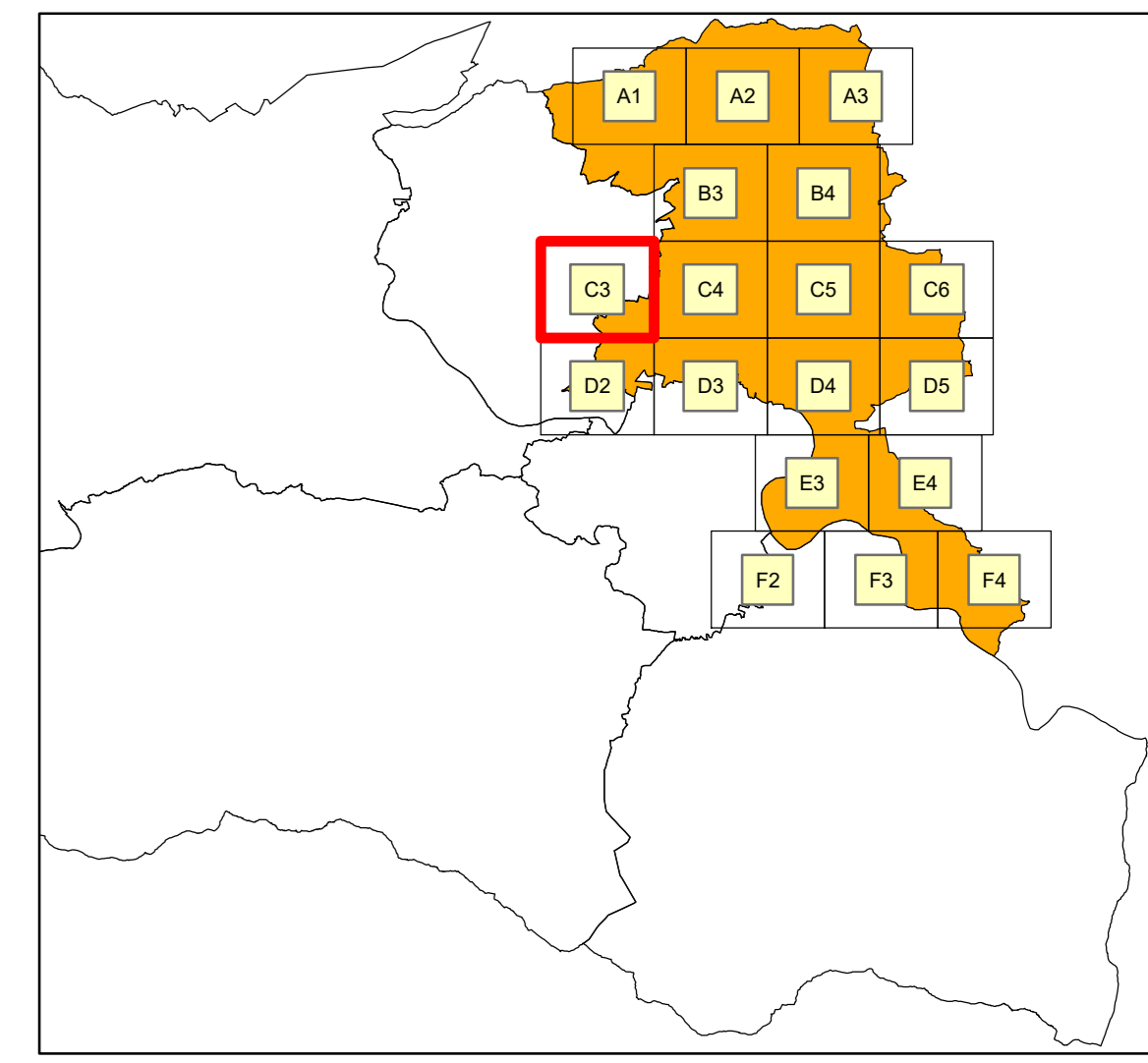
Trabenig / KGNR 75449

Sand / KGNR 75438

DUEL / KGNR 75303



LIND OB VELDEN / KGNR 75310

Neudorf / KGNR 75430



Legende

- Anschlussleitung
- Haltung
- Pflicht- / Entsorgungsbereich
- Grundstückskataster (Stand 2021)
- Grenze Katastralgemeinde
- Grenze Politische Gemeinde



3.0	16.11.2020	AKTUALISIERUNG GEMEINDE ST. JAKOB, GEMEINDE VELDEN UND GEMEINDE WÖRTHESSEE	ip	ip
2.2	16.11.2019	AKTUALISIERUNG GEMEINDE ROSSELG, GEMEINDE ST. JAKOB UND GEMEINDE VELDEN	ip	ip
1.3	26.02.2019	AKTUALISIERUNG GEMEINDE WÖRTHESSEE	ip	ip
1.2	26.11.2018	AKTUALISIERUNG GEMEINDE ROSSELG UND GEMEINDE ST. JAKOB	ip	ip
1.1	13.02.2018	ÄNDERUNG	ip	ip
4.0	07.12.2015	AKTUALISIERUNG GEMEINDE ROSSELG, ST. JAKOB, VELDEN UND WÖRTHESSEE	ip	ip
REV	DATUM	BESCHREIBUNG DER ÄNDERUNG	BEARBEITET	GEPRÜFT

BAUWERK
ABWASSERVERBAND WÖRTHESSEE WEST

BAUVORHABEN
Pflicht- / Entsorgungsbereich des Abwasserverbandes WÖRTHESSEE WEST im Gemeindegebiet der Marktgemeinde Velden

PLANUNG
IBK Ingenieurbüro Kronawetter Gesellschaft mbH

PLANTITEL
Pflicht- / Entsorgungsbereich Marktgemeinde Velden Lageplan C3

MASSSTAB	PROJEKT NR.	PLANNUMMER	ERLÄGE NR.
1:2 500	K074_26	K074_26-LP-C3	M 1,0

© I.B.K. Ingenieurbüro Kronawetter, Gesellschaft mbH, Wörthersee, 2021/2022/2023