



VERORDNUNG

des Gemeinderates der Gemeinde Globasnitz vom 27.04.2023, Zahl 031-1/2023-3, genehmigt mit Bescheid der Kärntner Landesregierung vom 12.9.2023, Zahl 15-Ro-37-1/1-2023 mit der der Flächenwidmungsplan geändert wird.

Gemäß § 13 in Verbindung mit § 34 des Kärntner Raumordnungsgesetzes 2021 - K-ROG 2021, wird verordnet:

§ 1

(1) Der Flächenwidmungsplan der Gemeinde Globasnitz wird wie folgt geändert:

1/2022

Parz.Nr.: 452/4, KG Globasnitz
Ausmaß: 24 m² (Teilfläche)
Widmung von: Grünland - für die Land- und Forstwirtschaft bestimmte Fläche, Ödland
Widmung in: Bauland-Dorfgebiet

2/2022

Parz.Nr.: 455/4, KG Globasnitz
Ausmaß: 334 m² (Teilfläche)
Widmung von: Grünland - für die Land- und Forstwirtschaft bestimmte Fläche, Ödland
Widmung in: Bauland-Dorfgebiet

3/2022

Parz.Nr.: 455/1, KG Globasnitz
Ausmaß: 130 m² (Teilfläche)
Widmung von: Grünland - für die Land- und Forstwirtschaft bestimmte Fläche, Ödland
Widmung in: Bauland-Dorfgebiet

4/2022

Parz.Nr.: 459/3, KG Globasnitz
Ausmaß: 195 m² (Teilfläche)
Widmung von: Grünland - für die Land- und Forstwirtschaft bestimmte Fläche, Ödland
Widmung in: Bauland-Dorfgebiet


(2) Die planliche Darstellung in der Anlage bildet einen integrierenden Bestandteil dieser Verordnung

§ 2

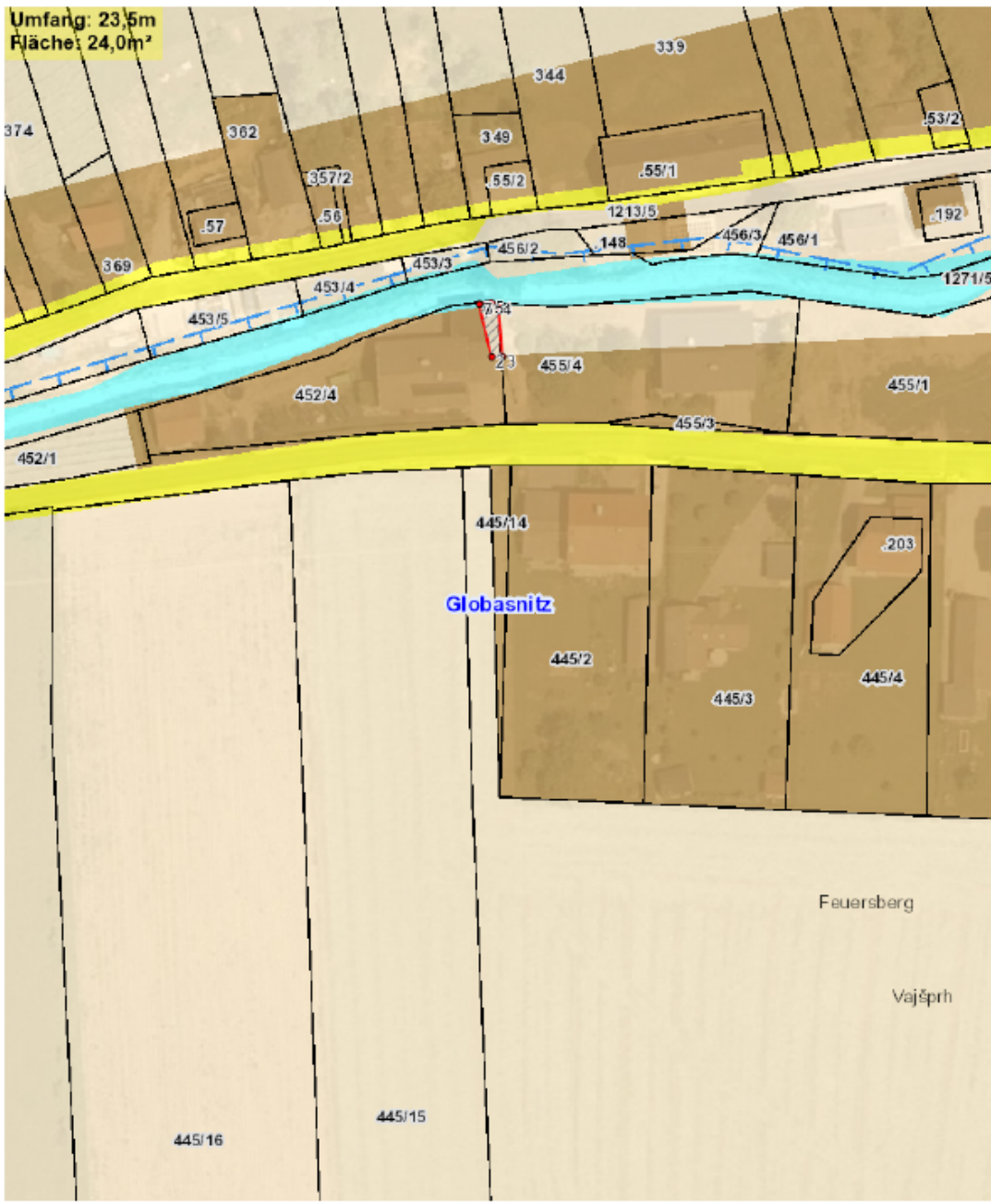
Diese Verordnung tritt nach Ablauf des Tages der Kundmachung im elektronischen Amtsblatt in Kraft.


Der Bürgermeister:

Bernhard Sadovnik

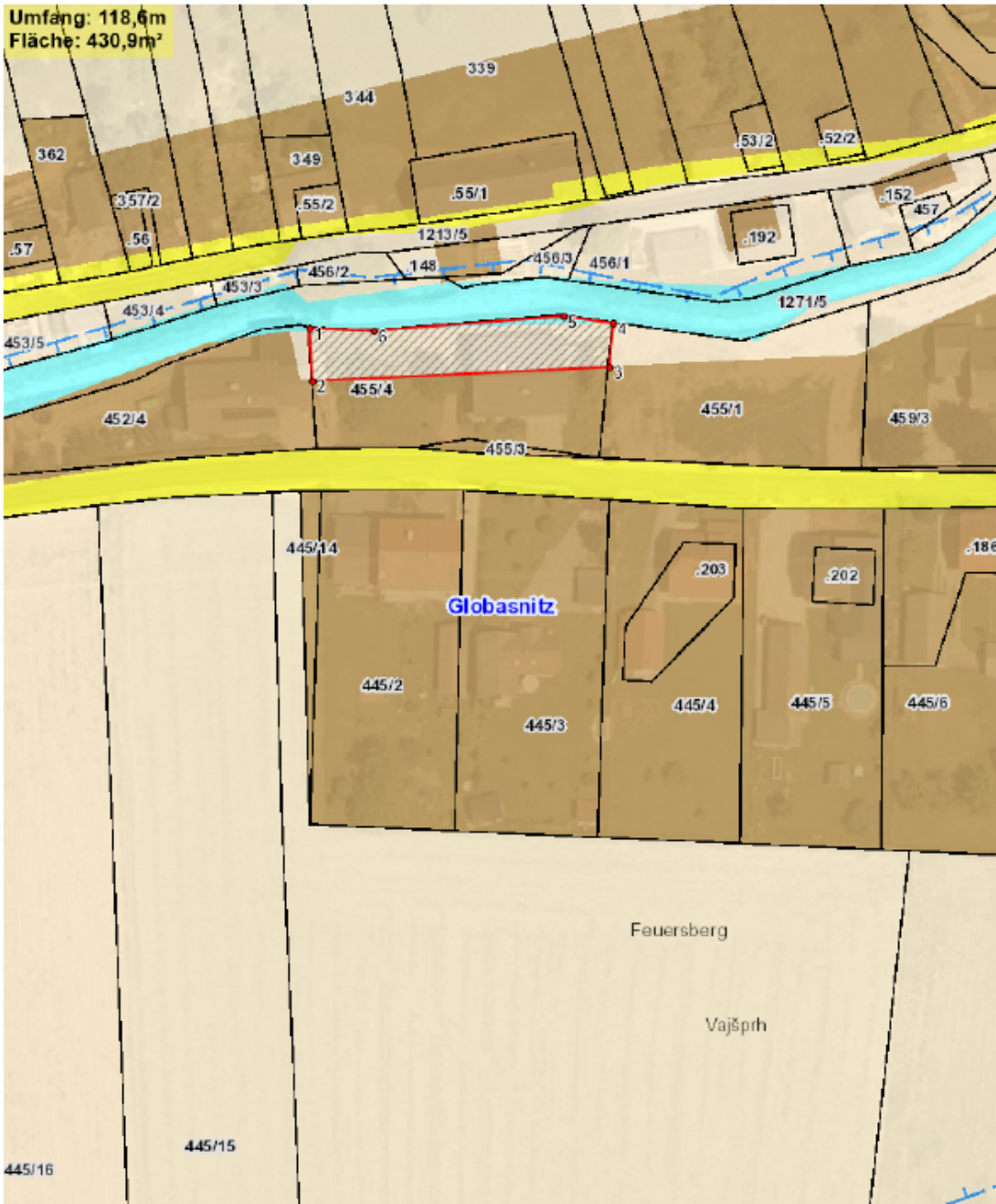
Änderung Flächenwidmungsplan LAND  **KÄRNTEN**
Widmungsergänzung KAGIS

| | | | |
|---------------------------|---|----------------------------|------|
| Gemeinde: | Globasnitz | Auflage | |
| Katastralgemeinde: | Globasnitz | von: | bis: |
| Grundstücke: | 452/4 | Punkt 1/2022 | |
| Fläche [m ²]: | 24 m² | | |
| Von Widmung: | Grünland-Landwirtschaft, Grünland-Gewässer | | |
| In Widmung: | Bauland-Dorfgebiet | Gemeinderatsbeschluss vom: | |



Änderung Flächenwidmungsplan LAND  **KÄRNTEN**
 Widmungsergänzung KAGIS

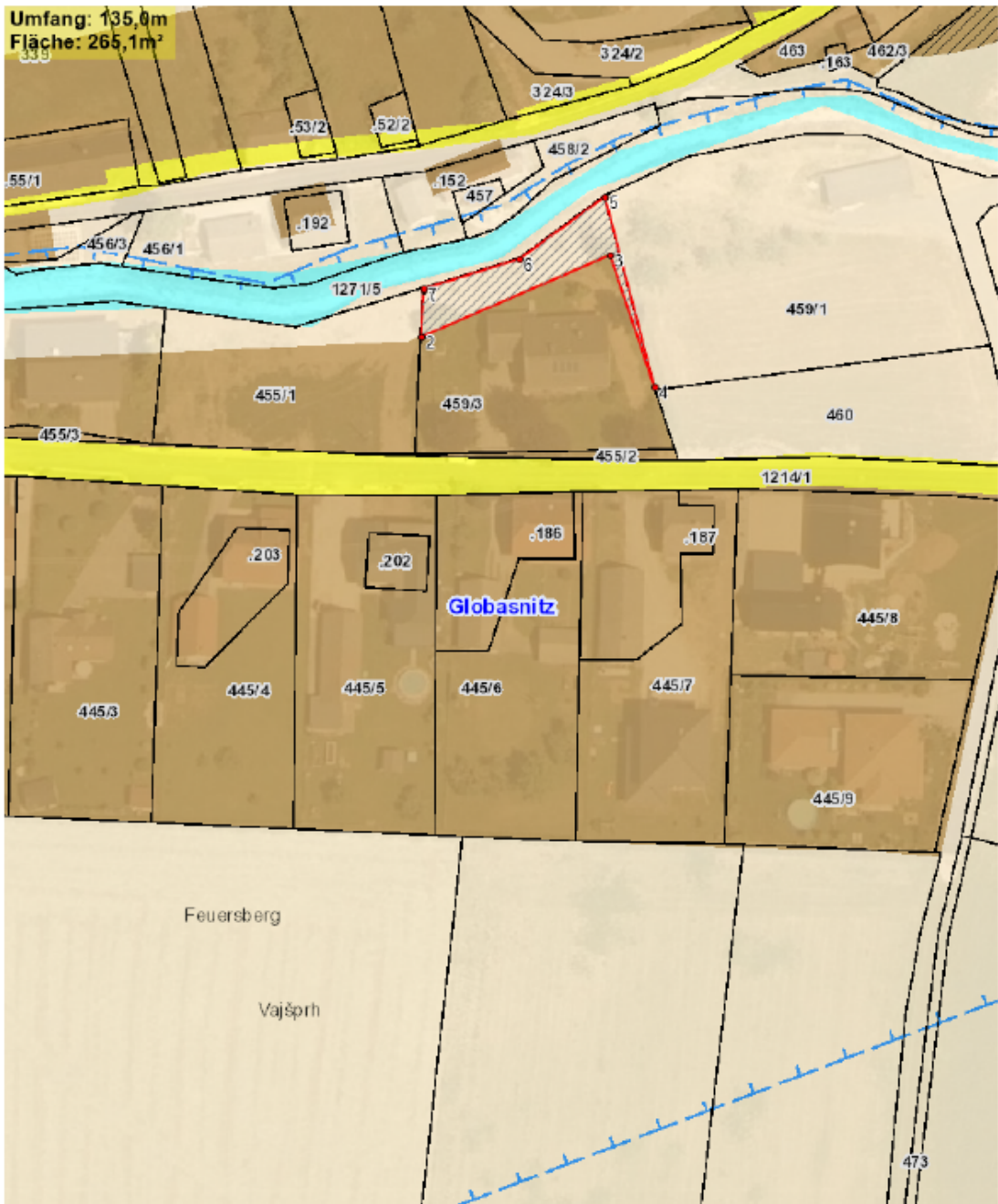
| | | | |
|---------------------------|--|--------------|----------------------------|
| Gemeinde: | Globasnitz | Punkt 2/2022 | Aufgabe |
| Katastralgemeinde: | Globasnitz | | von: bis: |
| Grundstücke: | 455/4 | | |
| Fläche [m ²]: | 430 m ² | | |
| Von Widmung: | Grünland-Landwirtschaft, Grünland-Gewässer | | |
| In Widmung: | Baufeld-Dorfgegebiet | | Gemeinderatsbeschluss vom: |



| | | |
|--------------------------------|-----------------|------------------------|
| Planausgabe: 04.08.2022 | von: AL Dpetnik | Maßstab: 1:1000 |
|--------------------------------|-----------------|------------------------|

Änderung Flächenwidmungsplan LAND  **KÄRNTEN**
Widmungsergänzung KAGIS

| | | | | |
|---------------------------|--------------------------------|----------------------|----------------------------|------|
| Gemeinde: | Globasnitz | Widmungspunkt 4/2022 | Auflage von: | bis: |
| Katastralgemeinde: | Globasnitz | | | |
| Grundstücke: | 459/3 | | | |
| Fläche [m ²]: | 265 m² | | | |
| Von Widmung: | Grünland-Landwirtschaft | | | |
| In Widmung: | Bauland-Dorfgegend | | Gemeinderatsbeschluss vom: | |



Planausgabe: **04.08.2022** von: AL. Opatnik Maßstab: 1:1000

