

**Marktgemeindeamt 9112 Griffen**

Lfd. Nr. **010/2020**  
Katastralgemeinde: **76327 Pustritz**  
Parz. Nr. **117/4, 111**  
Maßstab: **1 : 1000**  
Beschlossene Fläche: **1.280 m<sup>2</sup>**  
von **Grünland – Landwirtschaft**  
in **Grünland - Garten**  
kundgemacht: **23.07.2021 – 20.08.2021**  
GR-Beschluss vom **20.10.2021**  
Sonstiges: ---

13. APR. 2022

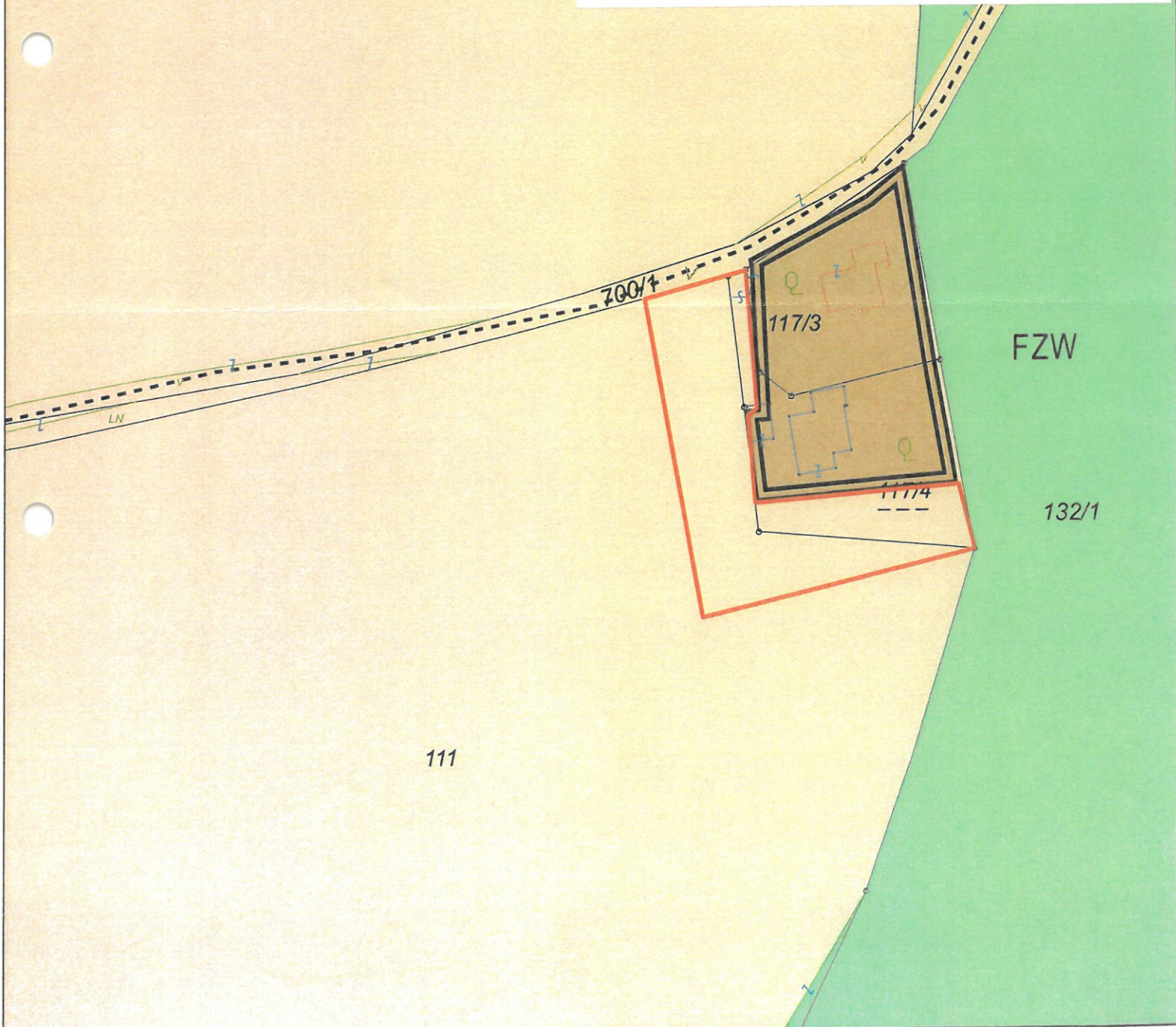
Genehmigt mit Bescheid vom .....

Zl. 3.Ro- **43-1/7-2022**

Amt der Kärntner Landesregierung

LN

124/1



**Wichtiger Hinweis !**  
Gemäß § 3 des Grundbuchanlegungsgesetzes dient die Darstellung der Katastralmappe lediglich zur Veranschaulichung der Lage der Liegenschaften im Zusammenhang mit den Anrainergrundstücken. Die Gemeinde übernimmt keinerlei Haftung gegenüber den Datengenauigkeit und der Rechtssicherheit!

**Marktgemeinde Griffen**  
Bearbeiter: C. Kostenko

Maßstab 1:1.000  
Datum 16.12.2021



Genehmigt mit Bescheid vom 13. APR. 2022

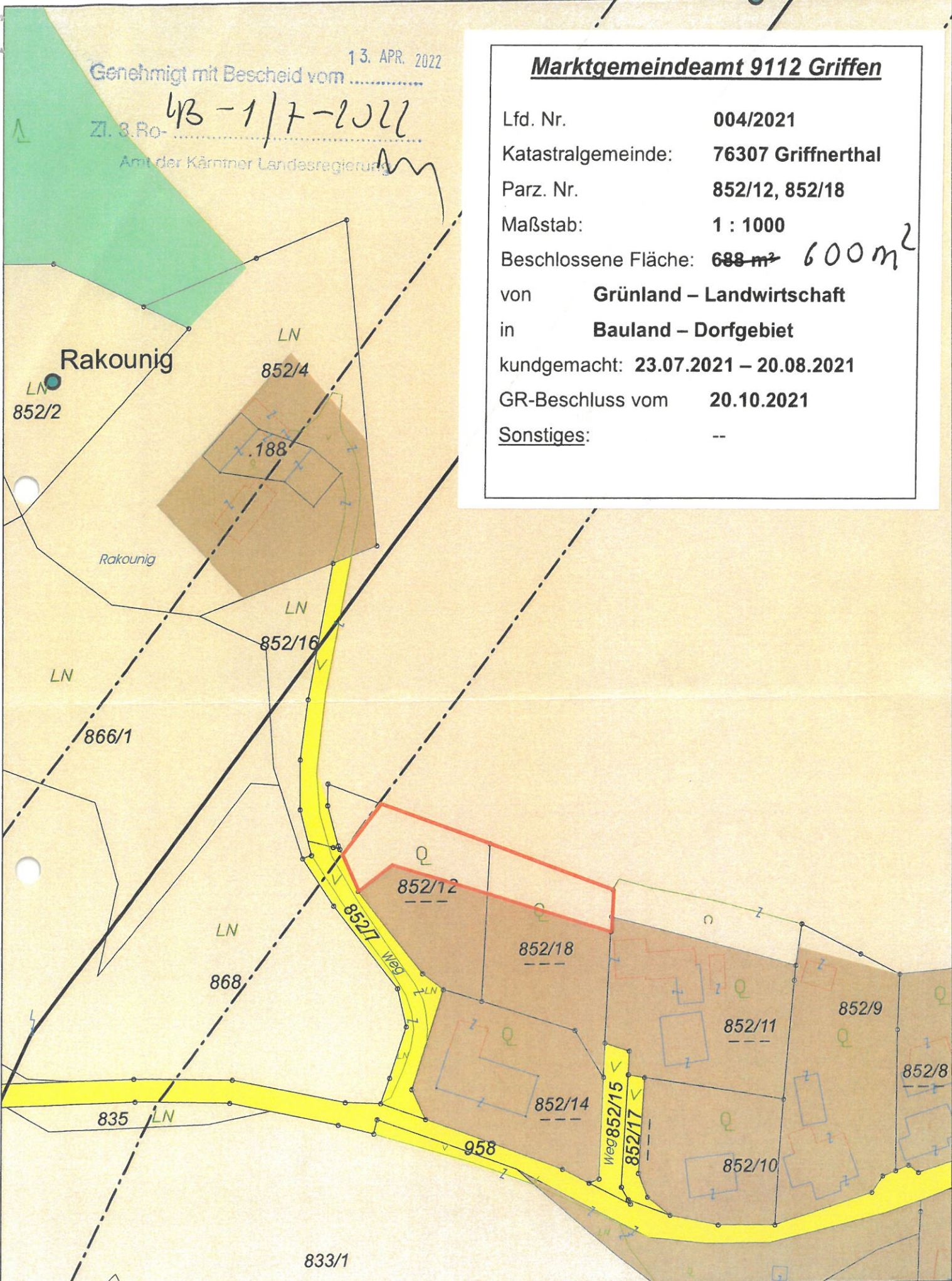
Zl. 3.Ro-

4/B - 1/7 - 2022

Amt der Kärntner Landesregierung

### Marktgemeindeamt 9112 Griffen

Lfd. Nr. 004/2021  
Katastralgemeinde: 76307 Griffnerthal  
Parz. Nr. 852/12, 852/18  
Maßstab: 1 : 1000  
Beslossene Fläche: ~~688 m<sup>2</sup>~~ 600 m<sup>2</sup>  
von Grünland – Landwirtschaft  
in Bauland – Dorfgebiet  
kundgemacht: 23.07.2021 – 20.08.2021  
GR-Beschluss vom 20.10.2021  
Sonstiges: --



**Wichtiger Hinweis !**  
Gemäß § 3 des Grundbuchanlegungsgesetzes dient die Darstellung der Katastralmappe lediglich zur Veranschaulichung der Lage der Liegenschaften im Zusammenhang mit den Anrainergrundstücken. Die Gemeinde übernimmt keinerlei Haftung gegenüber den Katastralanwärtinnen und den Katastralanwärtigen.

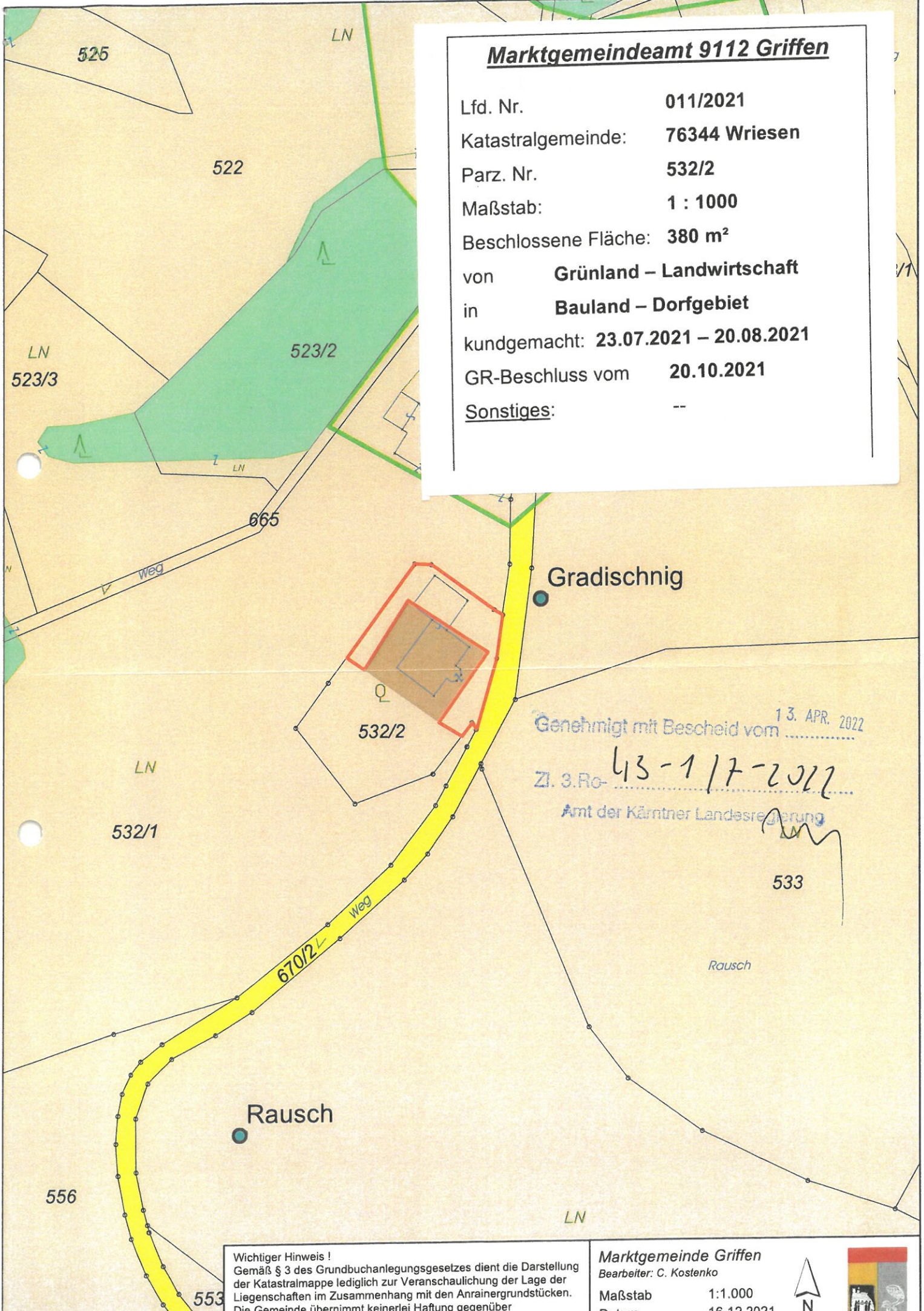
Marktgemeinde Griffen  
Bearbeiter: C. Kostenko

Maßstab 1:1.000  
Datum 16.12.2021



## Marktgemeindeamt 9112 Griffen

Lfd. Nr. 011/2021  
Katastralgemeinde: 76344 Wriesen  
Parz. Nr. 532/2  
Maßstab: 1 : 1000  
Beslossene Fläche: 380 m<sup>2</sup>  
von **Grünland – Landwirtschaft**  
in **Bauland – Dorfgebiet**  
kundgemacht: 23.07.2021 – 20.08.2021  
GR-Beschluss vom 20.10.2021  
Sonstiges: --



Genehmigt mit Bescheid vom 13. APR. 2022  
Zl. 3.Ro- 43-1/7-2022  
Amt der Kärntner Landesregierung

**Wichtiger Hinweis !**  
Gemäß § 3 des Grundbuchanlegungsgesetzes dient die Darstellung der Katastralmappe lediglich zur Veranschaulichung der Lage der Liegenschaften im Zusammenhang mit den Anrainergrundstücken. Die Gemeinde übernimmt keinerlei Haftung gegenüber

Marktgemeinde Griffen  
Bearbeiter: C. Kostenko

Maßstab 1:1.000  
Datum 16.12.2021



	<p><b>Dieses Dokument wurde amtssigniert!</b></p> <p>Informationen unter <a href="https://www.griffen.gv.at/Gemeindeamt/Informationen/Amtssignatur">https://www.griffen.gv.at/Gemeindeamt/Informationen/Amtssignatur</a></p>
<p><b>Hinweis:</b></p>	<p>Dieses Dokument wurde amtssigniert. Auch ein Ausdruck dieses Dokumentes hat gemäß § 20 E-Government-Gesetz die Beweiskraft einer öffentlichen Urkunde.</p>

Signatur aufgebracht von Mario Snobe, 14.06.2022 11:05:50