







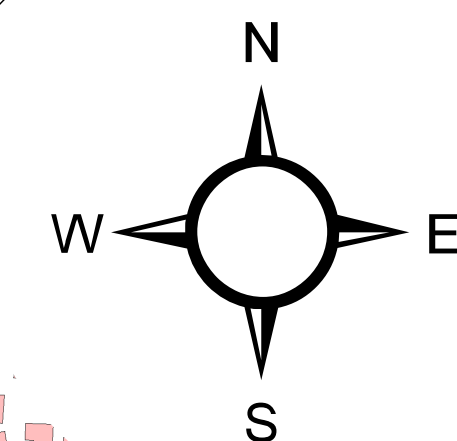
Griffnerthal (76307)

St. Kollmann (76333)

Haberberg (76310)

Legende

-  Freispiegelkanal
-  Kanal Pumpleitung
-  Regenwasserkanal
-  Hausanschlüsse
-  Entsorgungsbereich
-  Katastralgemeindengrenze
-  Gemeindengrenze

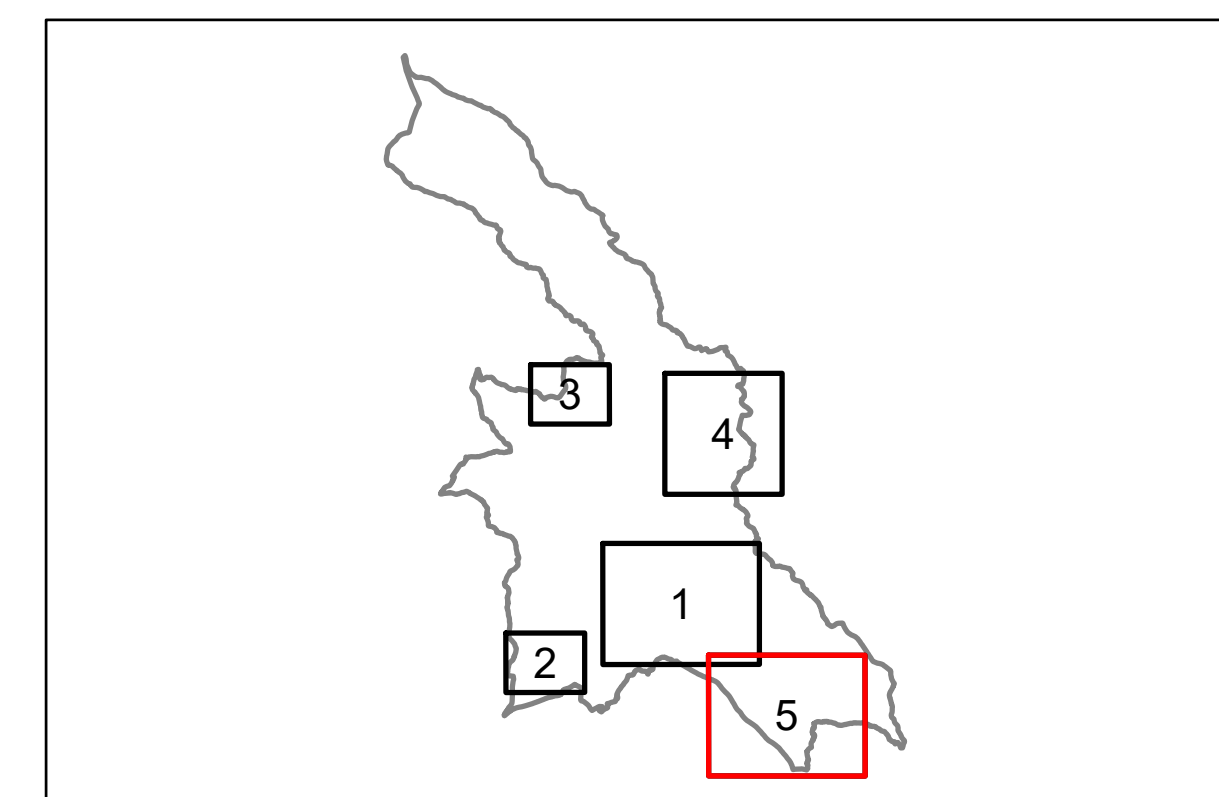


Marktgemeinde Griffen



Kanalisationbereich

Lageplan 1:5000



DKM Stand: Oktober 2019

© BEV - 2001, Bundesamt für Eich- und Vermessungswesen Wien

Plansteller:



geo-line DATENVERARBEITUNGS- UND HANDELSGESELLSCHAFT M.B.H.
A-9100 Völkermarkt, Herzog-Bernhard-Platz 6, Tel. 04232/37337, office@geo-line.at

Plannummer

5

Maßstab:

1 : 5000

Datum:

21.12.2020

Vermessung:

Geschäftszahl:

1861/20

| | |
|---|--|
|  | <p>Dieses Dokument wurde amtssigniert!</p> <p>Informationen unter https://www.griffen.gv.at/Gemeindeamt/Informationen/Amtssignatur</p> |
| <p>Hinweis:</p> | <p>Dieses Dokument wurde amtssigniert. Auch ein Ausdruck dieses Dokumentes hat gemäß § 20 E-Government-Gesetz die Beweiskraft einer öffentlichen Urkunde.</p> |

Signatur aufgebracht von Mario Snobe, 21.12.2020 15:11:25