


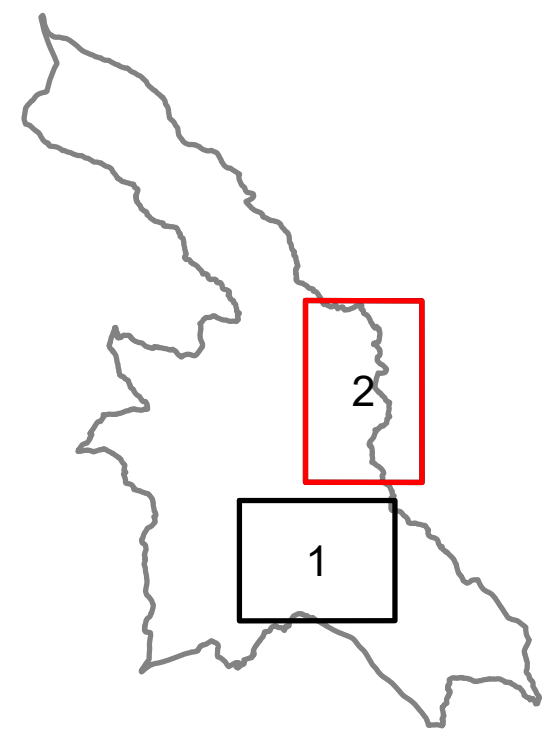
Legende

- Versorgungsleitung
- Anschlussleitung
- Versorgungsbereich
- Katastralgemeindengrenze
- Gemeindengrenze


Marktgemeinde Griffen



Wasser - Versorgungsbereich
Lageplan 1:5000



© BEV - 2001, Bundesamt für Eich- und Vermessungswesen Wien

Planersteller:  GEO-LINE DATENVERARBEITUNGS- UND HANDELSGESELLSCHAFT M.B.H. A-9100 Völkermarkt, Herzog-Bernhard-Platz 6, Tel. 04232/37337, office@geo-line.at	Plannummer 2 Maßstab: 1 : 5000 Datum: 21.12.2020
Vermessung:	Geschäftszahl: 1861/20

	<p>Dieses Dokument wurde amtssigniert!</p> <p>Informationen unter https://www.griffen.gv.at/Gemeindeamt/Informationen/Amtssignatur</p>
<p>Hinweis:</p>	<p>Dieses Dokument wurde amtssigniert. Auch ein Ausdruck dieses Dokumentes hat gemäß § 20 E-Government-Gesetz die Beweiskraft einer öffentlichen Urkunde.</p>

Signatur aufgebracht von Mario Snobe, 21.12.2020 15:25:13