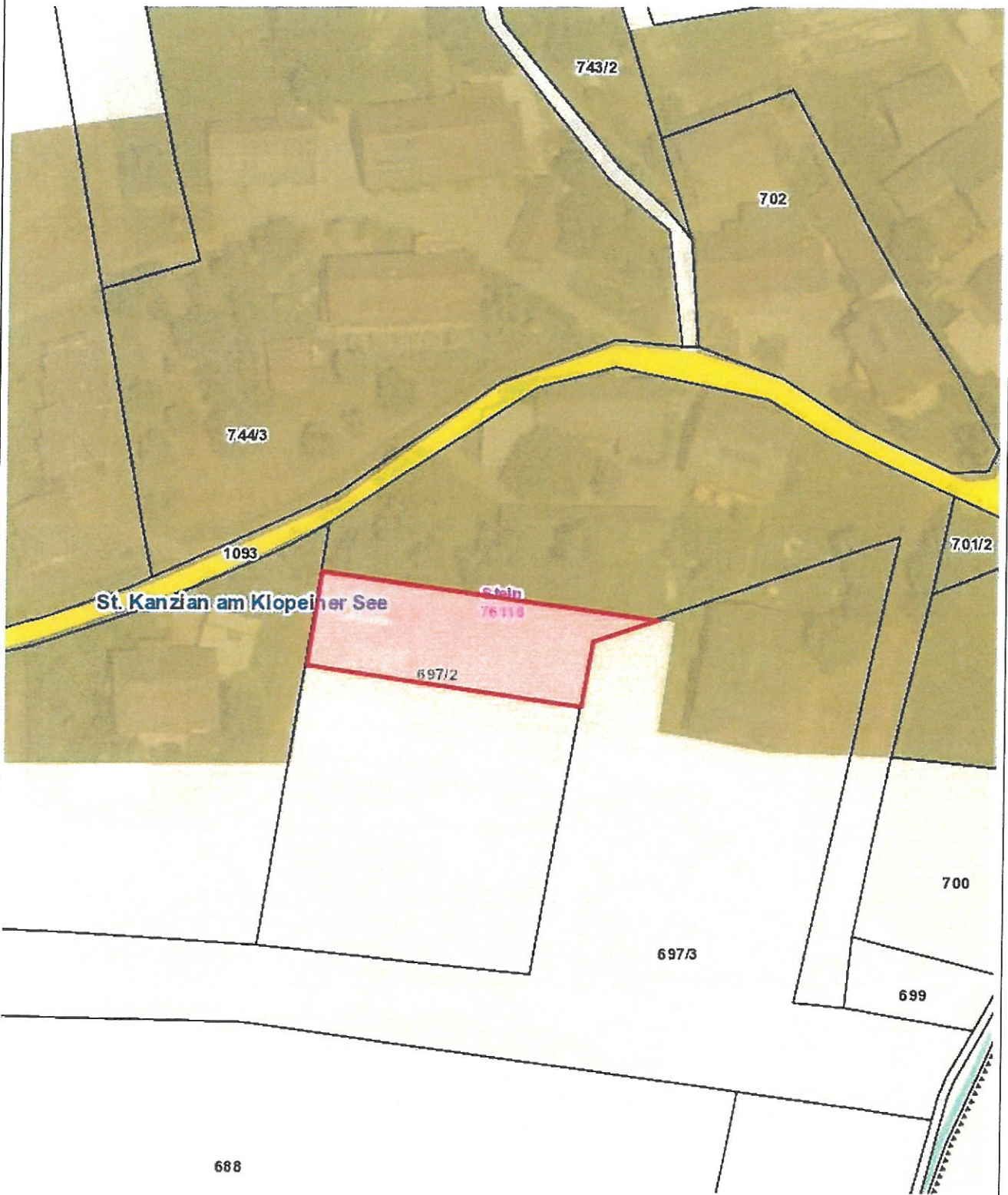


# Änderung Flächenwidmungsplan LAND KÄRNTEN

Umwidmung 01/2022 KAGIS

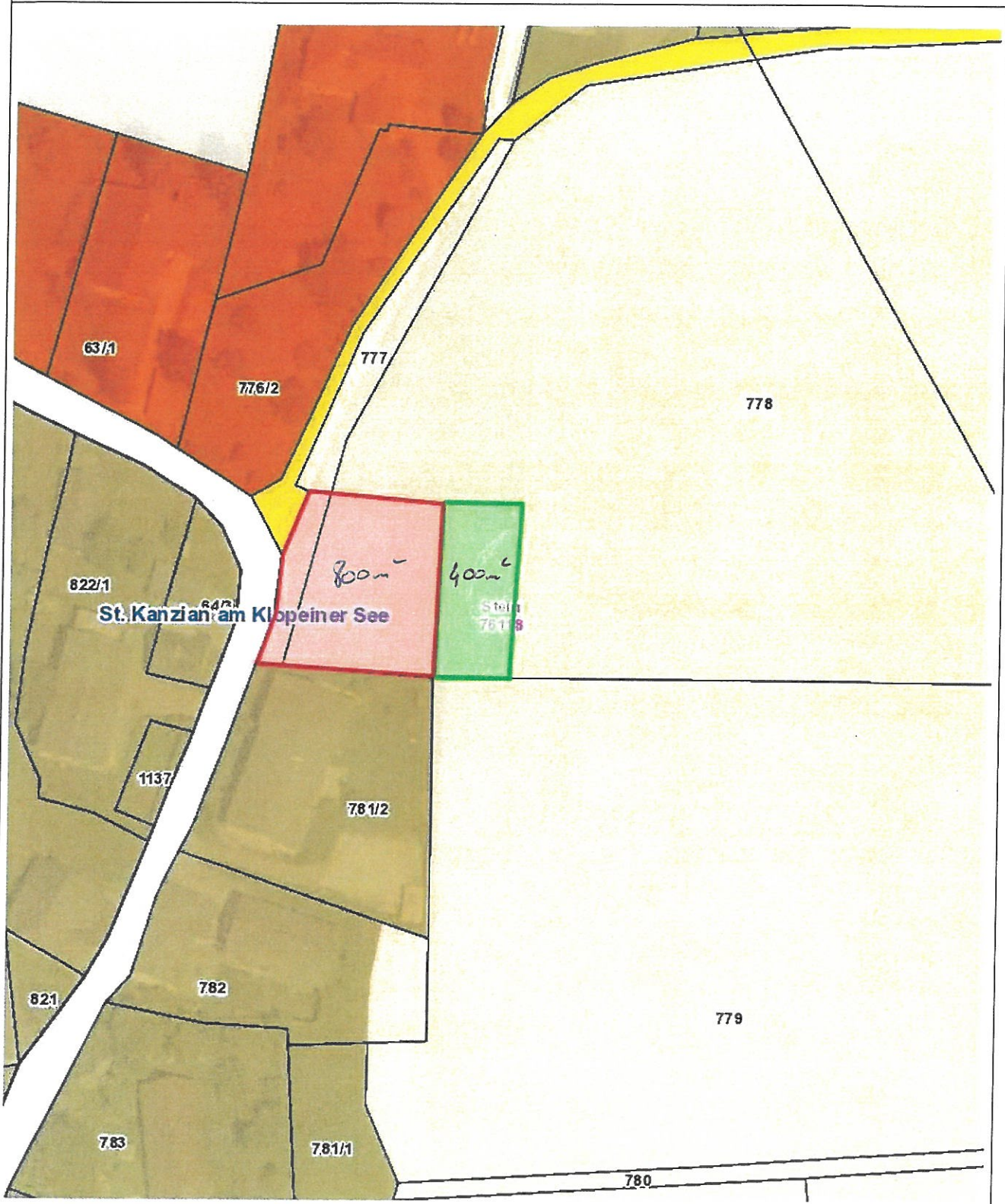
Gemeinde:	St. Kanzian a. K.	Auflage	
Katastralgemeinde:	76118	von:	bis:
Grundstücke:	697/2		
Fläche [m <sup>2</sup> ]:	800		
Von Widmung:	Grünland - für die Land und Forstwirtschaft bestimmte Fläche, Ödland		
In Widmung:	Bauland - Dorfgebiet	Gemeinderatsbeschluss vom:	09. AUG. 2023



# Änderung Flächenwidmungsplan LAND KÄRNTEN

Umwidmung 08/2022 KAGIS

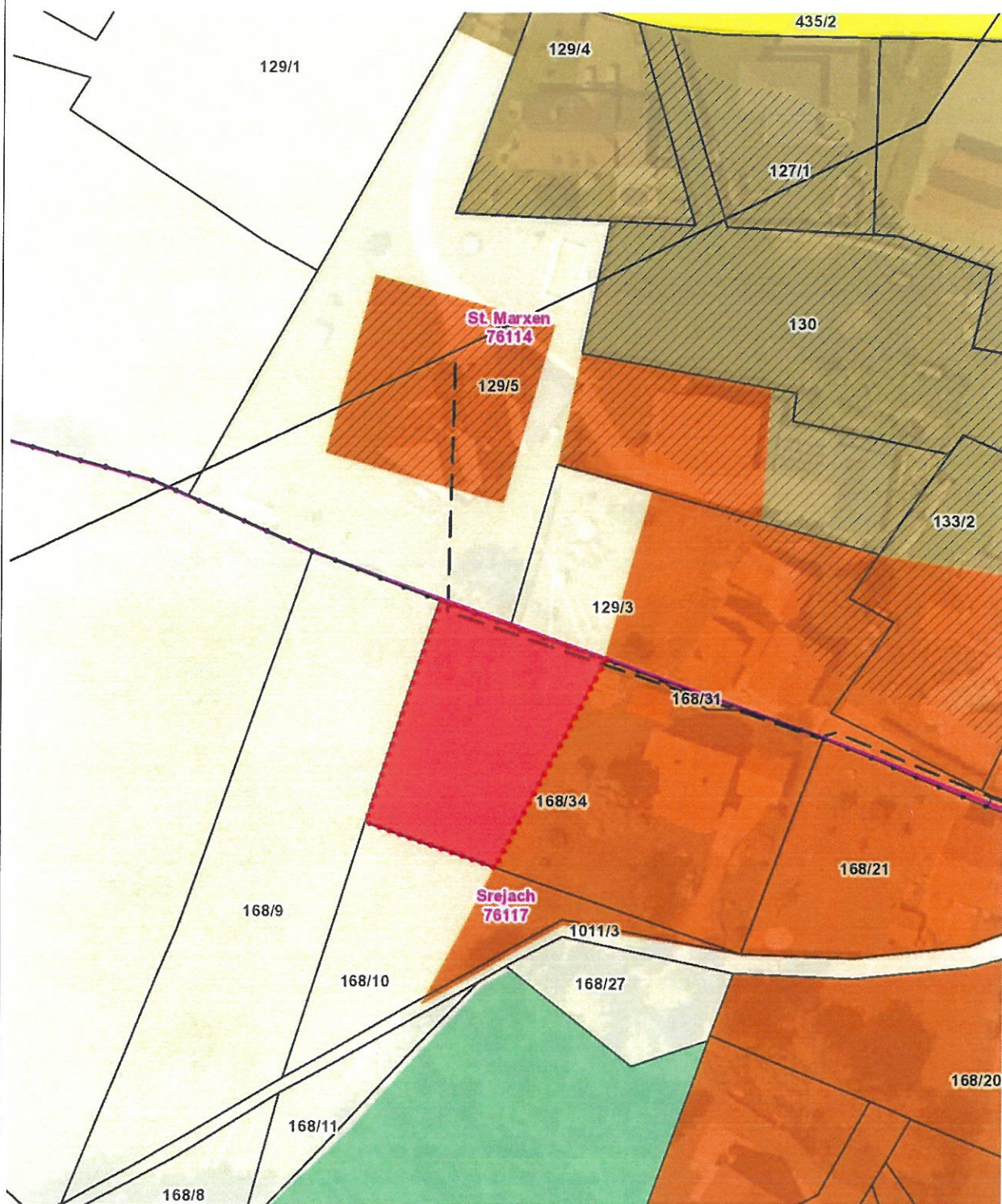
Gemeinde:	St. Kanzian a. K.	Auflage	
Katastralgemeinde:	76118	von:	bis:
Grundstücke:	777, 778		
Fläche [m <sup>2</sup> ]:	800 + 400		
Von Widmung:	Grünland - für die Land und Forstwirtschaft bestimmte Fläche, Ödland		
In Widmung:	Bauland - Dorfgebiet und Grünland - Garten	Gemeinderatsbeschluss vom:	09. AUG. 2023



# Änderung Flächenwidmungsplan LAND KÄRNTEN

Umwidmung 09/2022 KAGIS

Gemeinde:	St. Kanzian a.K.	Auflage	
Katastralgemeinde:	76117	von:	bis:
Grundstücke:	168/34		
Fläche [m <sup>2</sup> ]:	1040		
Von Widmung:	Grünland - Für die Land- und Forstwirtschaft bestimmte Fläche, Ödland		
In Widmung:	Grünland - Garten	Gemeinderatsbeschluss vom:	09. AUG. 2023

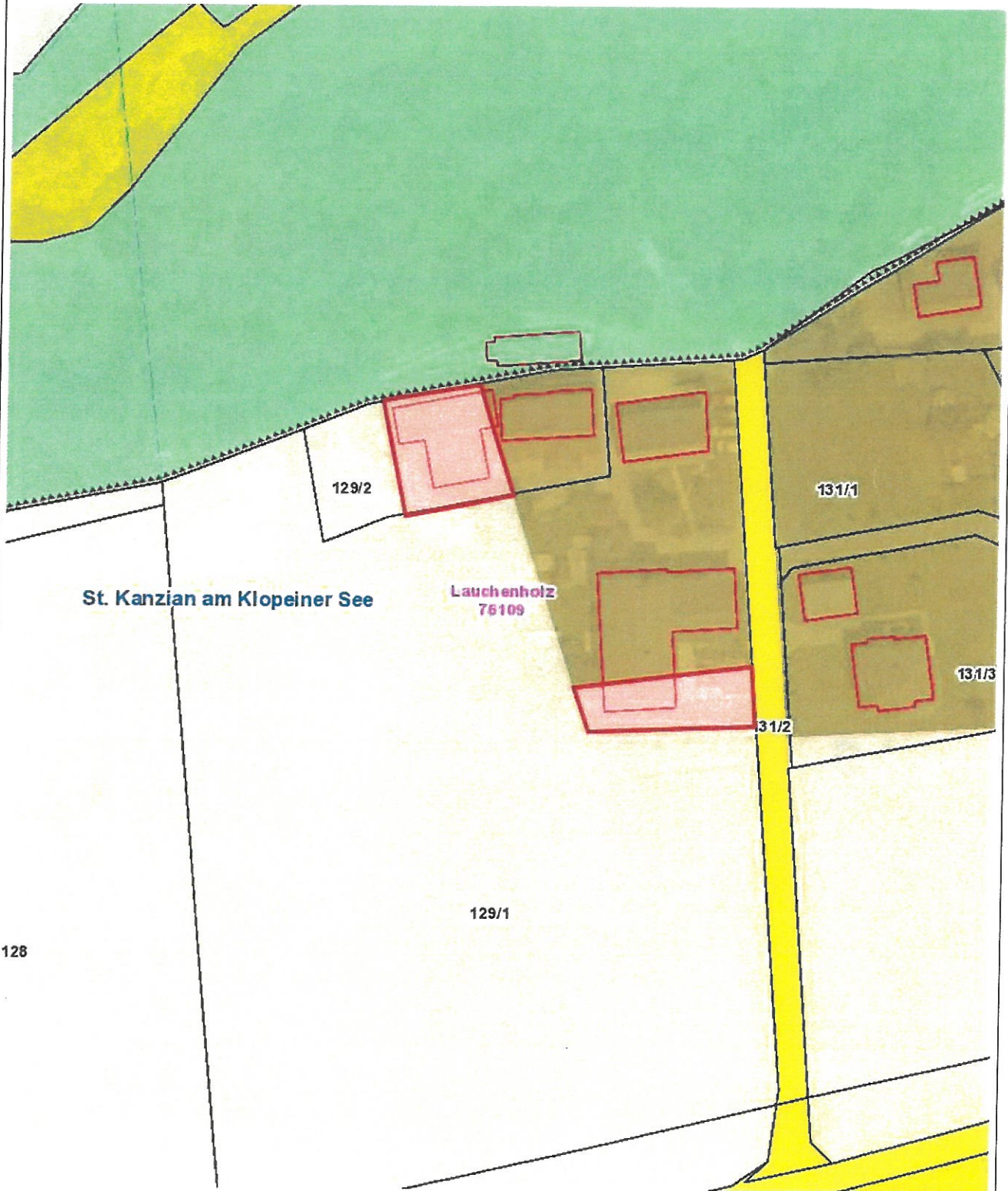


# Änderung Flächenwidmungsplan LAND KÄRNTEN


Umwidmung 12a/2022 KAGIS

Gemeinde: **St. Kanzian a. K.**  
Katastralgemeinde: **76109**  
Grundstücke: **129/2, 129/1**  
Fläche (m<sup>2</sup>): **645**  
Von Widmung: **Grünland - für die Land und Forstwirtschaft bestimmte Fläche, Ödland**  
In Widmung: **Bauland - Dorfgebiet**

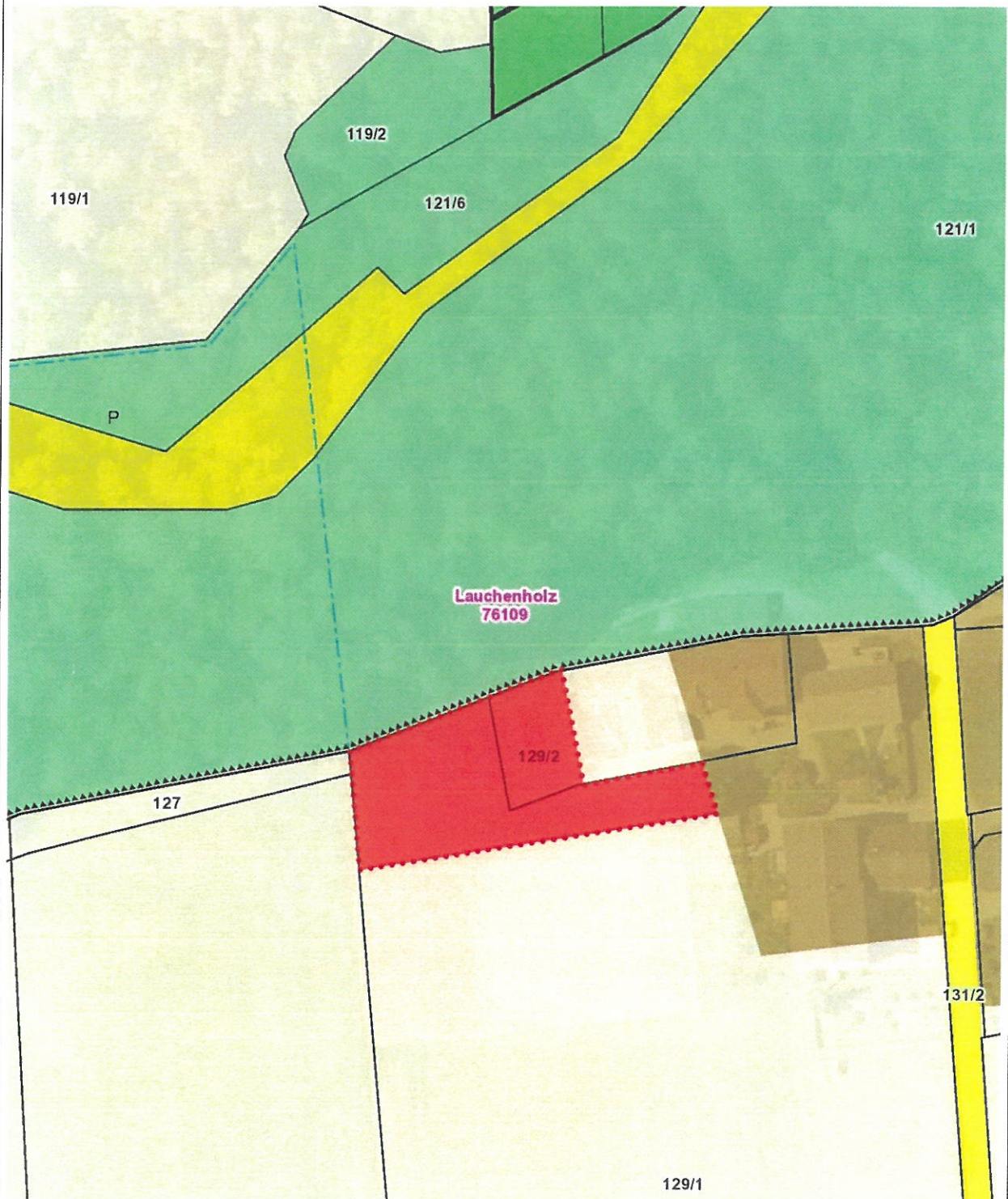
Auflage  
von: bis:  
Gemeinderatsbeschluss vom: **09. AUG. 2023**



# Änderung Flächenwidmungsplan LAND KÄRNTEN

Umwidmung 12b/2022  KAGIS

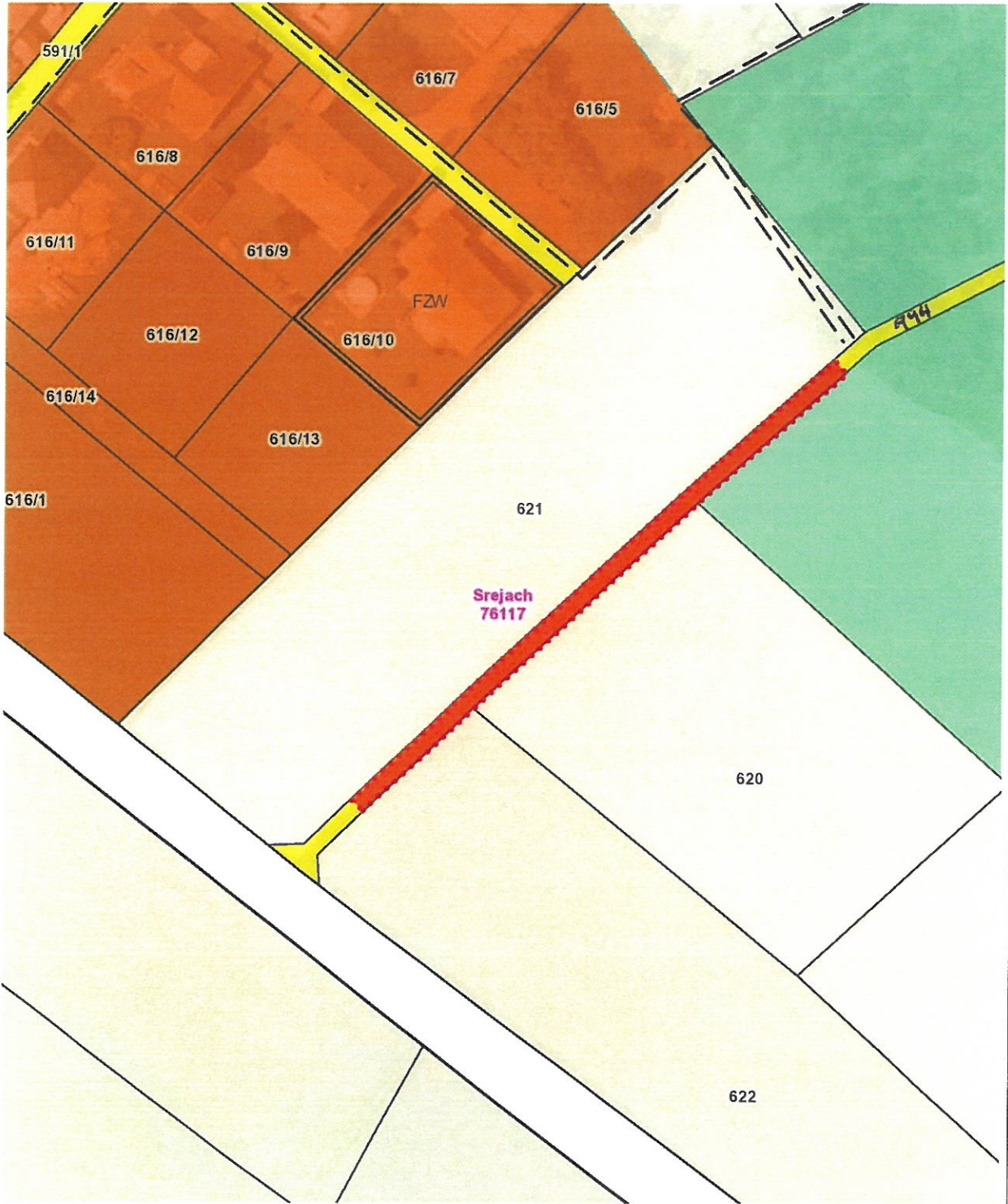
Gemeinde:	St. Kanzian a.K.	Auflage	
Katastralgemeinde:	76109	von:	bis:
Grundstücke:	129/2, 129/1		
Fläche [m²]:	1280		
Von Widmung:	Grünland - Für die Land- und Forstwirtschaft bestimmte Fläche, Ödland		
In Widmung:	Grünland - Holzlager/Geräteschuppen	Gemeinderatsbeschluss vom:	09. AUG. 2023



# Änderung Flächenwidmungsplan LAND KÄRNTEN

Umwidmung 13/2022  KÄRNTEN  
KAGIS

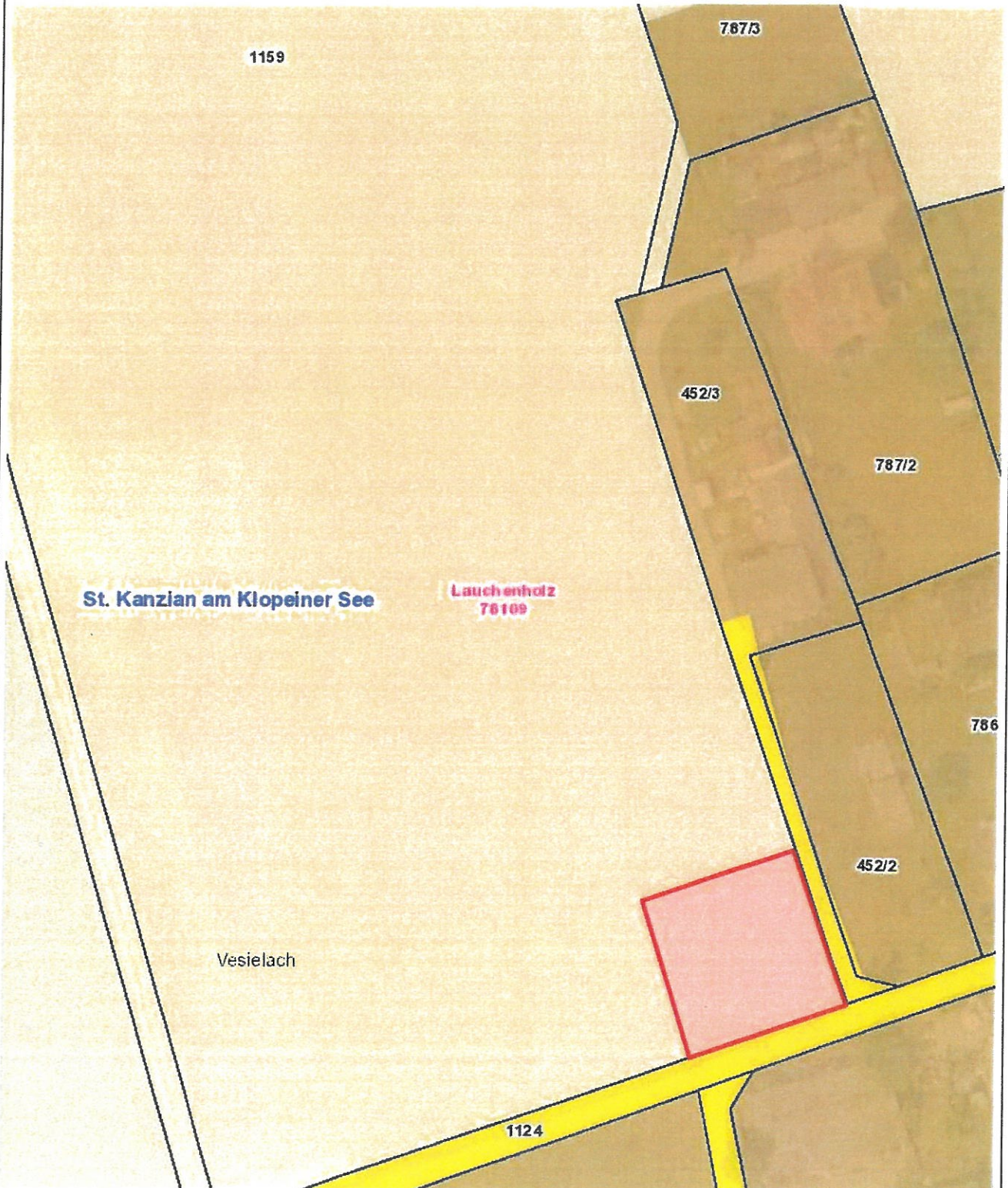
Gemeinde:	St. Kanzian a.K.	Auflage	
Katastralgemeinde:	76117	von:	bis:
Grundstücke:	994		
Fläche [m²]:	330		
Von Widmung:	Verkehrsflächen - allgemeine Verkehrsfläche		
In Widmung:	Grünland - Für die Land- und Forstwirtschaft bestimmte Fläche, Grünland	Ordnungsbeschluss vom: 09. AUG. 2023	



# Änderung Flächenwidmungsplan LAND KÄRNTEN

Umwidmung 14a/2022 KAGIS

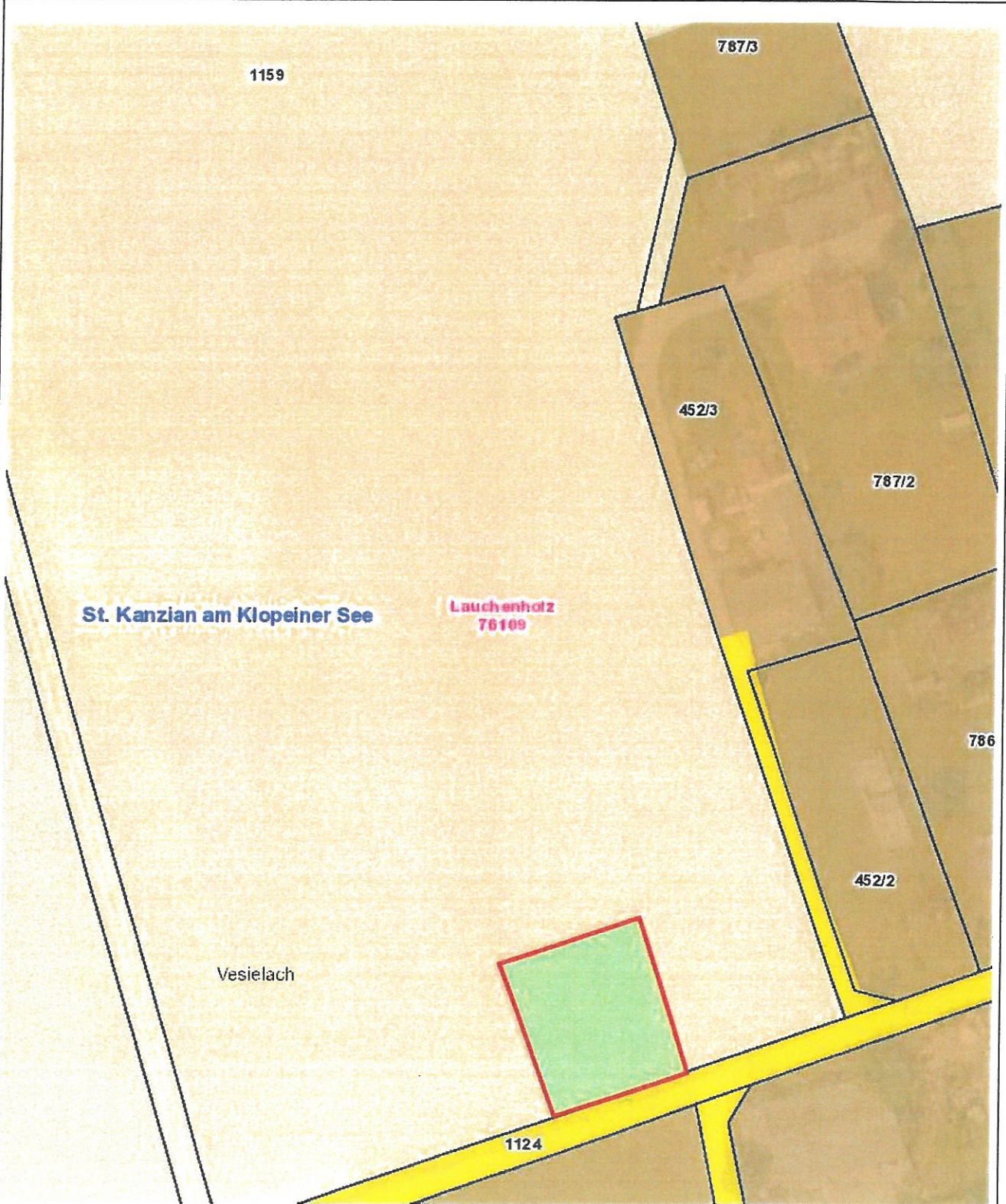
Gemeinde:	St. Kanzian a. K.	Auflage	
Katastralgemeinde:	76109	von:	bis:
Grundstücke:	1159		
Fläche [m <sup>2</sup> ]:	800		
Von Widmung:	Grünland - für die Land und Forstwirtschaft bestimmte Fläche, Ödland		
In Widmung:	Bauland - Dorfgebiet	Gemeinderatsbeschluss vom:	09. AUG. 2023



# Änderung Flächenwidmungsplan LAND KÄRNTEN

Umwidmung 14b/2022 KAGIS

Gemeinde:	St. Kanzian a. K.	Auflage	
Katastralgemeinde:	76109	von:	bis:
Grundstücke:	1159		
Fläche [m <sup>2</sup> ]:	700		
Von Widmung:	Grünland - für die Land und Forstwirtschaft bestimmte Fläche, Ödland		
In Widmung:	Grünland - Garten	Gemeinderatsbeschluss vom: 09. AUG. 2023	





# Änderung Flächenwidmungsplan LAND KÄRNTEN

Umwidmung 15a/2022 KAGIS

Gemeinde: St. Kanzian a.K.  
Katastralgemeinde: 76106  
Grundstücke: 884/2  
Fläche [m<sup>2</sup>]: 834  
Von Widmung: Grünland - Bad  
In Widmung: Grünland - Campingplatz

Auflage  
von: bis:

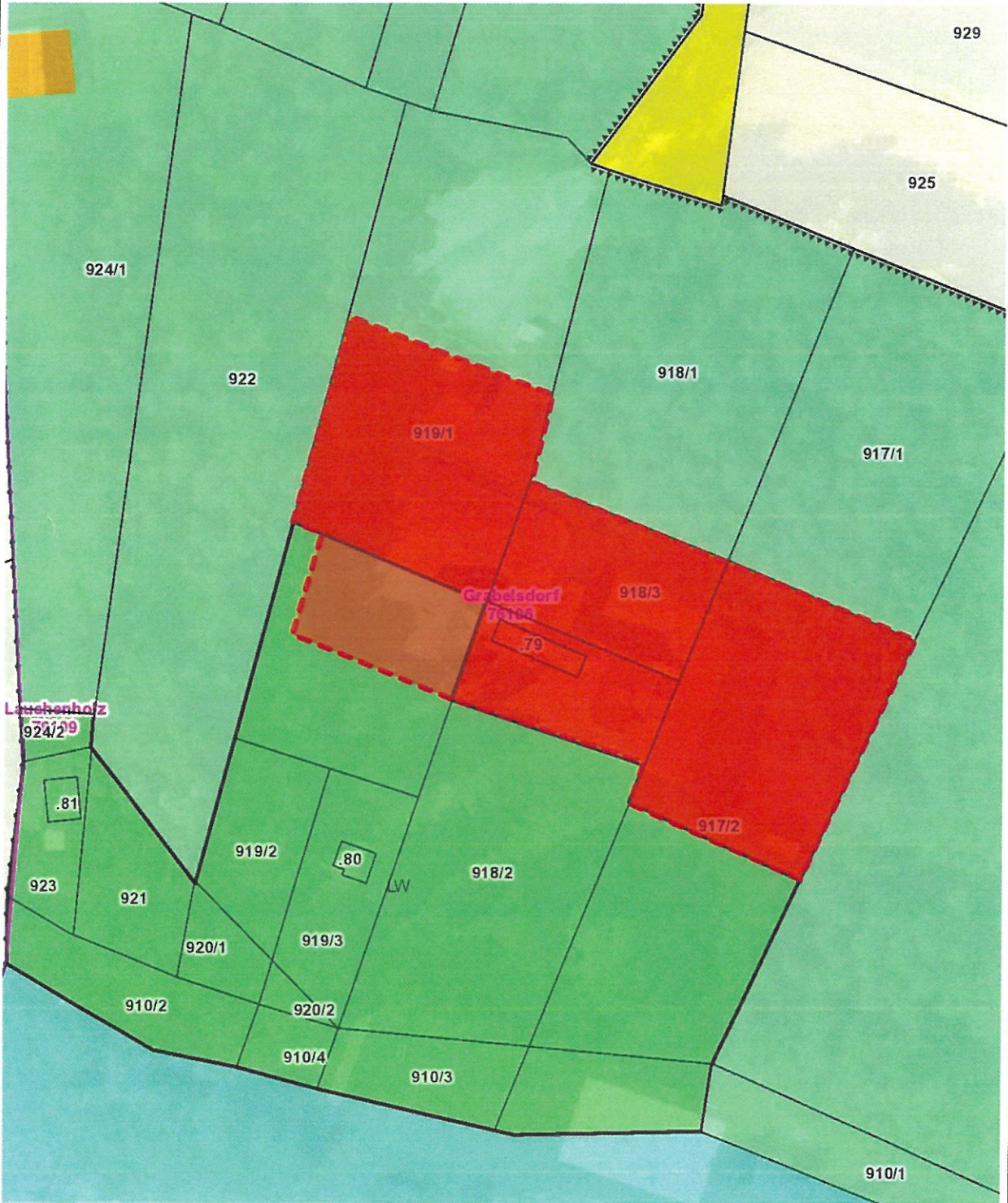
Gemeinderatsbeschluss vom: 09. AUG. 2023



# Änderung Flächenwidmungsplan LAND KÄRNTEN

Umwidmung 17/2022 KAGIS

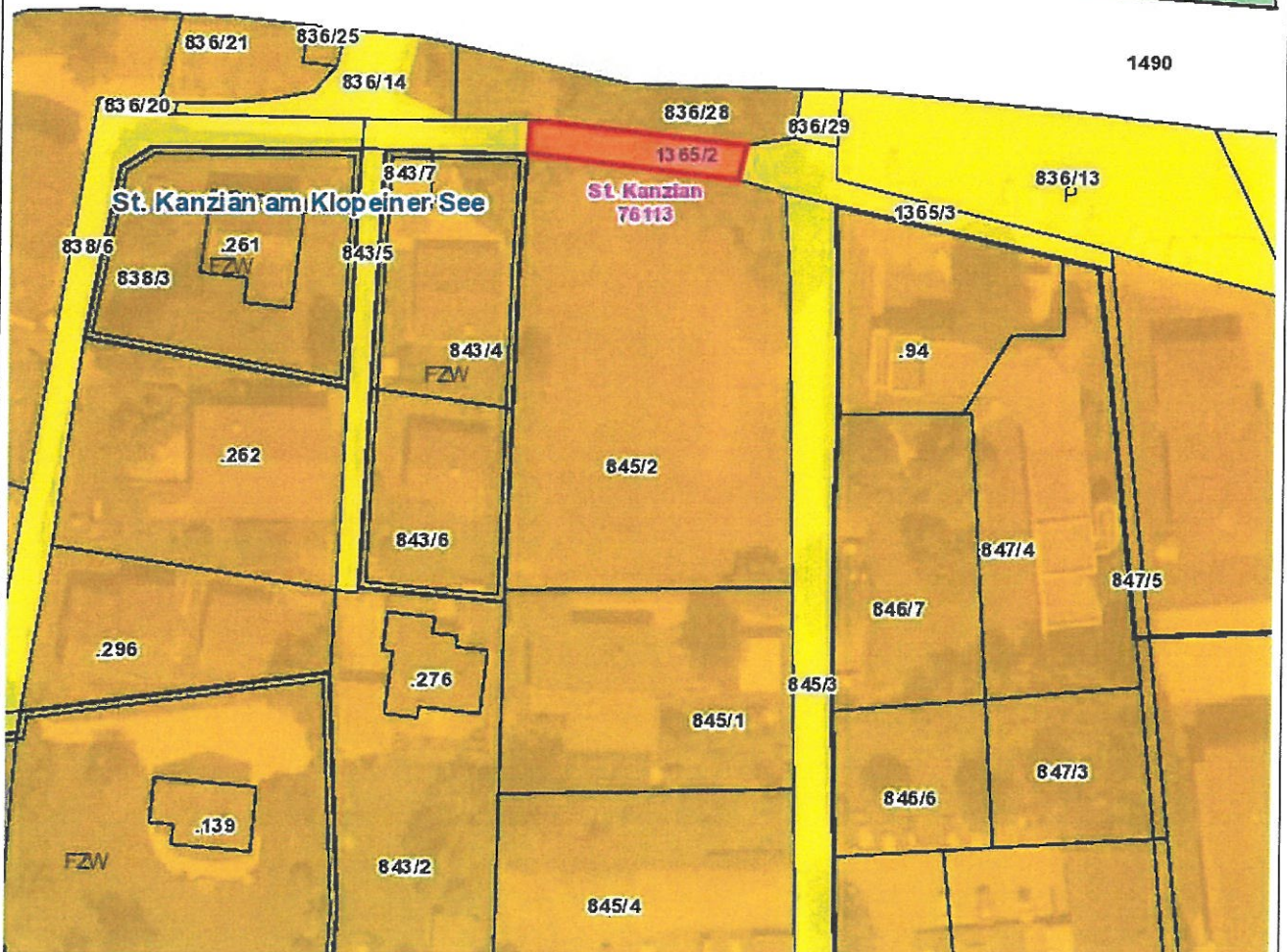
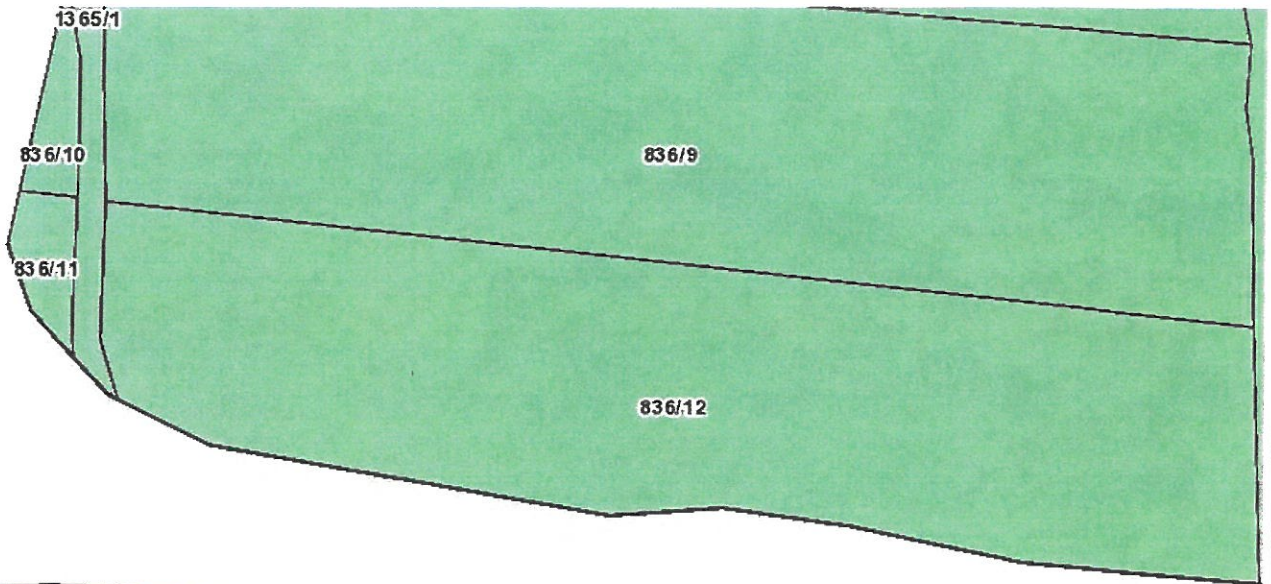
Gemeinde:	St. Kanzian a. K.	Auflage	
Katastralgemeinde:	76106	von:	bis:
Grundstücke:	919/1, 918/3, 918/2, 917/2, .79		
Fläche [m²]:	4685		
Von Widmung:	Bauland - Kurgebiet und Grünland - Liegewiese		
In Widmung:	Bauland - Reines Kurgebiet		
		Gemeinderatsbeschluss vom:	09. AUG. 2023



# Änderung Flächenwidmungsplan LAND KÄRNTEN

Umwidmung 18/2022 KAGIS

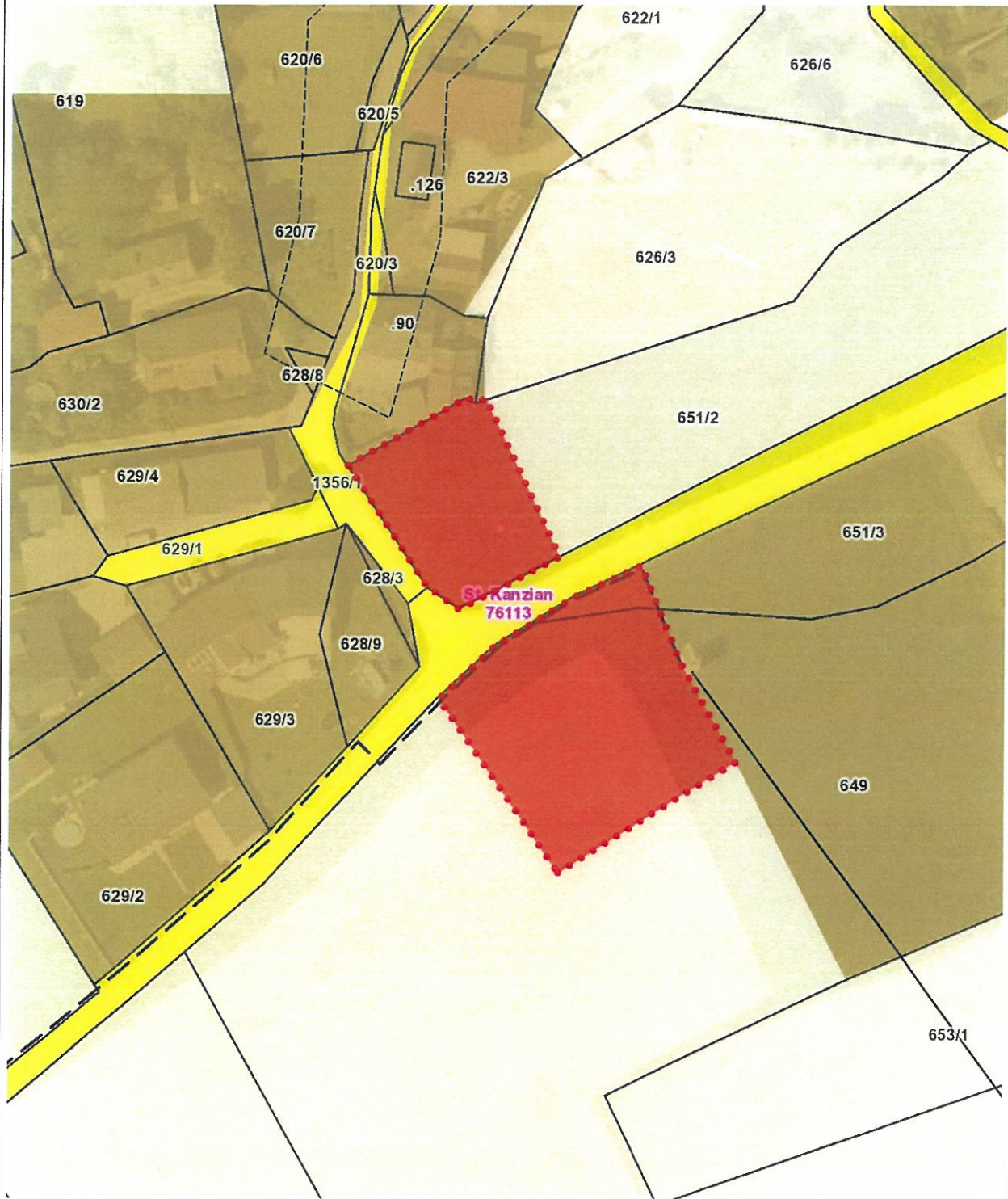
Gemeinde:	St. Kanzian a. K.	Auflage	
Katastralgemeinde:	76113	von:	bis:
Grundstücke:	1365/2		
Fläche (m <sup>2</sup> ):	135		
Von Widmung:	Verkehrsflächen - Allgemeine Verkehrsfläche		
In Widmung:	Bauland - Kurgebiet		
			Gemeinderatsbeschluss vom: 09. AUG. 2023



# Änderung Flächenwidmungsplan LAND KÄRNTEN

Umwidmung 19/2022  KAGIS

Gemeinde:	St. Kanzian a.K.	Auflage	
Katastralgemeinde:	76113	von:	bis:
Grundstücke:	651/2, 649, 651/3		
Fläche [m <sup>2</sup> ]:	2200		
Von Widmung:	Bauland - Dorfgebiet		
In Widmung:	Grünland - Für die Land und Forstwirtschaft bestimmte Fläche, <del>Ökoland</del>	Ökonomie	09. AUG. 2023



4/17

# Änderung Flächenwidmungsplan LAND KÄRNTEN

Umwidmung KAGIS

Gemeinde:	St. Kanzian a. K.	Auflage	
Katastralgemeinde:	76113	von:	bis:
Grundstücke:	639/1		
Fläche [m <sup>2</sup> ]:	2200		
Von Widmung:	Grünland - für die Land und Forstwirtschaft bestimmte Fläche, Ödland		
In Widmung:	Bauland - Wohngebiet		
		Gemeinderatsbeschluss vom: 09. AUG. 2023	



