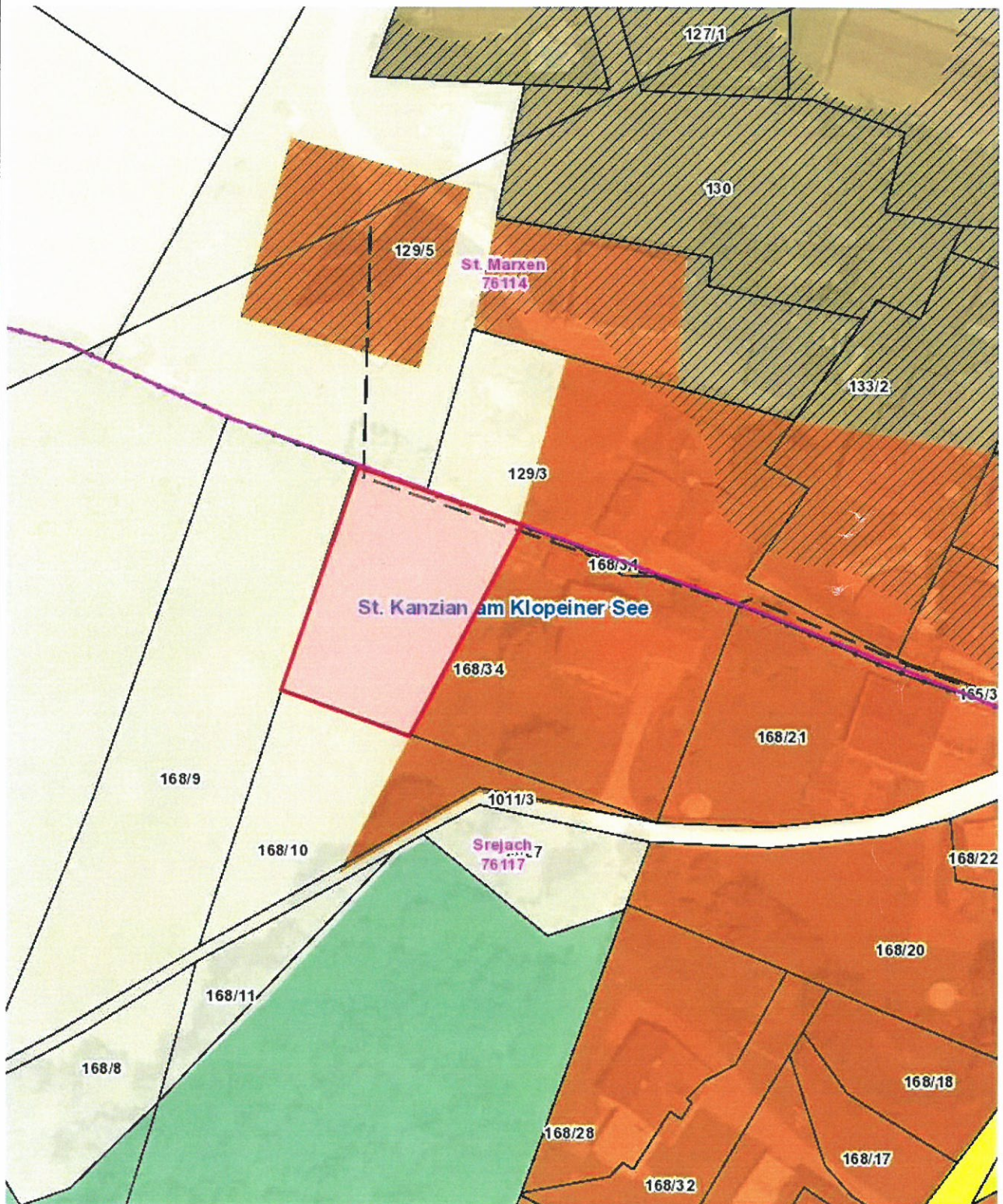


Änderung Flächenwidmungsplan LAND KÄRNTEN

Umwidmung 09/2022  KAGIS

Gemeinde: **St. Kanzian a. K.**
Katastralgemeinde: **76114**
Grundstücke: **168/34**
Fläche [m²]: **1040**
Von Widmung: **Grünland - für die Land und Forstwirtschaft bestimmte Fläche, Ödland**
In Widmung: **Grünland - Garten**

Auflage
von: bis:
Gemeinderatsbeschluss vom:



Planausgabe: **09.09.2022**

von:

Maßstab: **1:1000**

Änderung Flächenwidmungsplan LAND KÄRNTEN

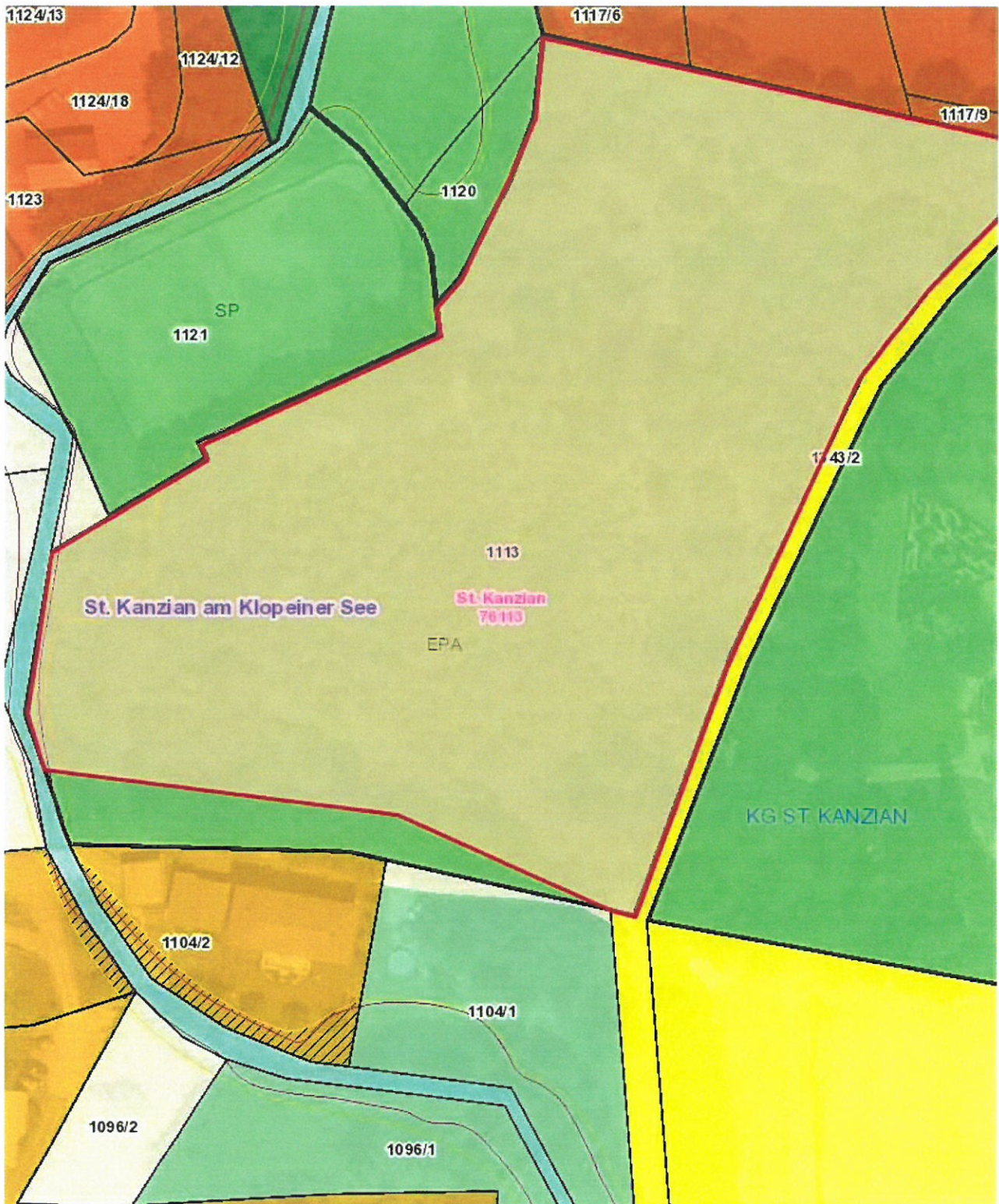
Umwidmung 10/2022

KAGIS

Gemeinde: **St. Kanzian a. K.**
Katastralgemeinde: **76113**
Grundstücke: **1113**
Fläche [m²]: **13262**
Von Widmung: **Grünland - Erlebnispark**
In Widmung: **Bauland - Reines Kurgebiet**

Auflage
von: bis:

Gemeinderatsbeschluss vom:



Planausgabe: **09.09.2022**

von:

Maßstab: **1:1000**

Änderung Flächenwidmungsplan Umwidmung 11/2022

Gemeinde: St. Kanzian a. K.

Katastralgemeinde: 76106

Grundstücke: 845/1, 851, 850, 960/6, 852/1

Fläche [m²]: 2694 m²

Von Widmung: Grünland - für die Land und Forstwirtschaft bestimmte Fläche, Ödland

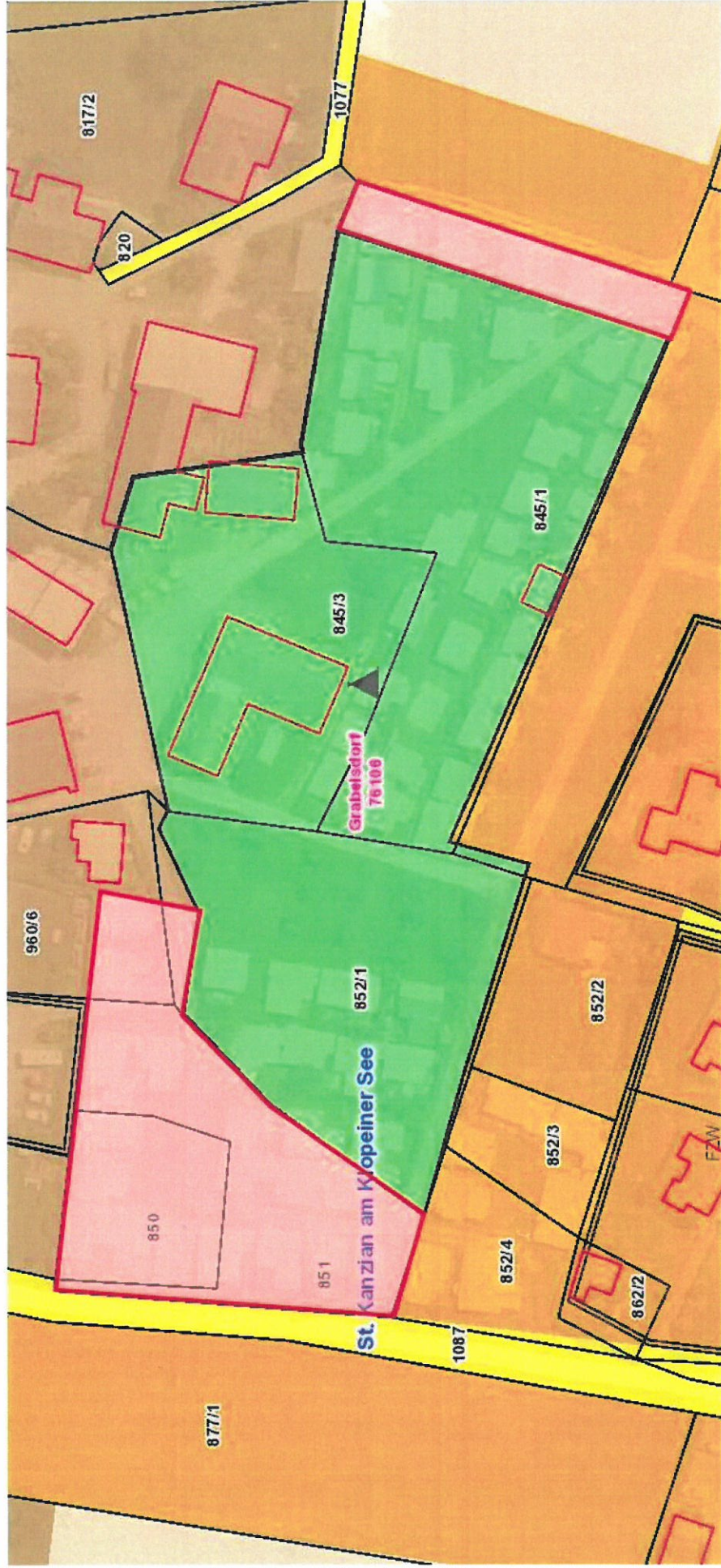
In Widmung: Grünland - Campingplatz

Auflage

von:

bis:

Gemeinderatsbeschluss vom:



Planausgabe: 09.05.2022

von:

Maßstab: 1:1000

Änderung Flächenwidmungsplan LAND KÄRNTEN

Umwidmung 12a/2022



Gemeinde: **St. Kanzian a. K.**

Katastralgemeinde: **76109**

Grundstücke: **129/2, 129/1**

Fläche [m²]: **645**

Von Widmung: **Grünland - für die Land und Forstwirtschaft bestimmte Fläche, Ödland**

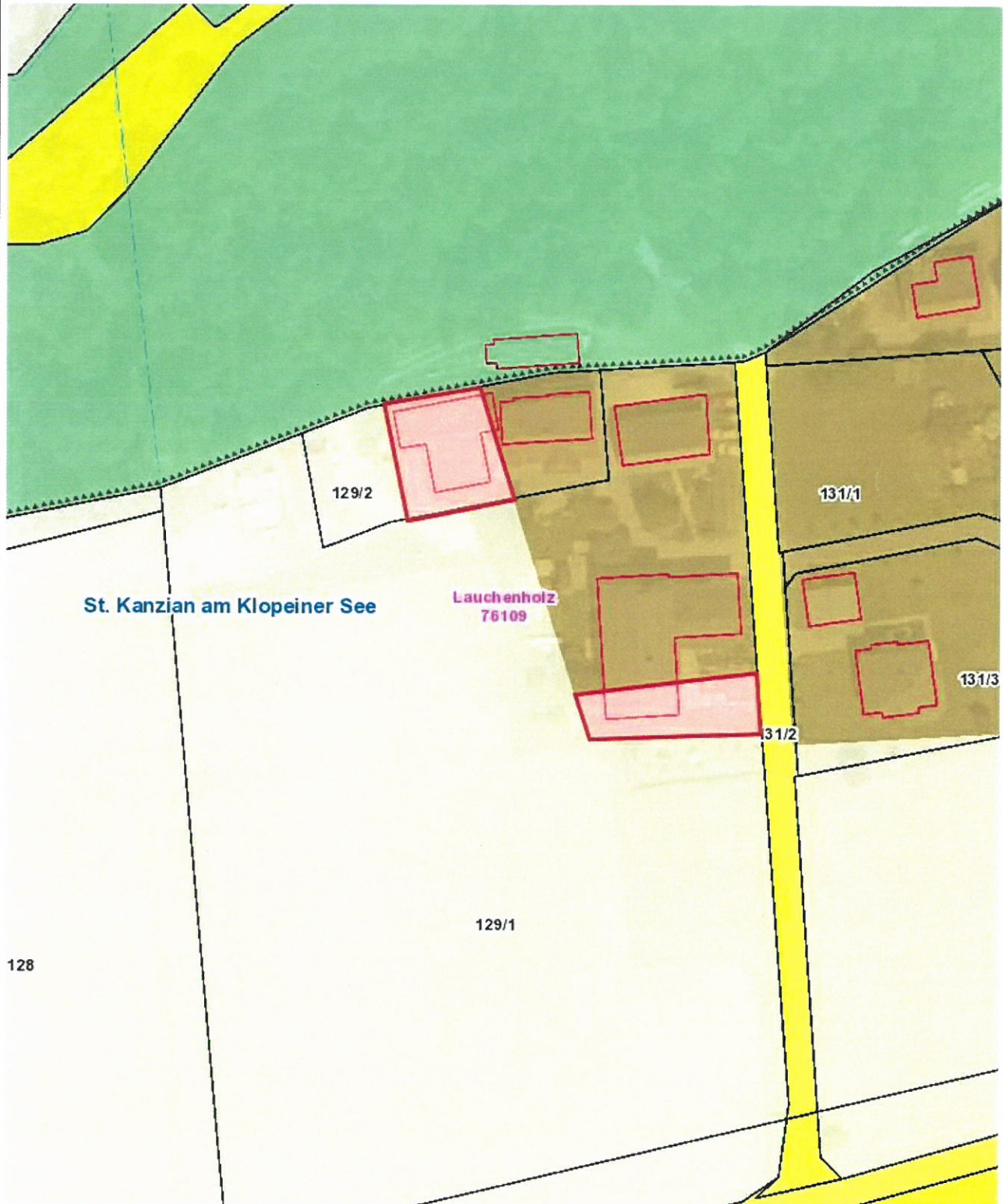
In Widmung: **Bauland - Dorfgebiet**

Auflage

von:

bis:

Gemeinderatsbeschluss vom:



Planausgabe: **14.09.2022**

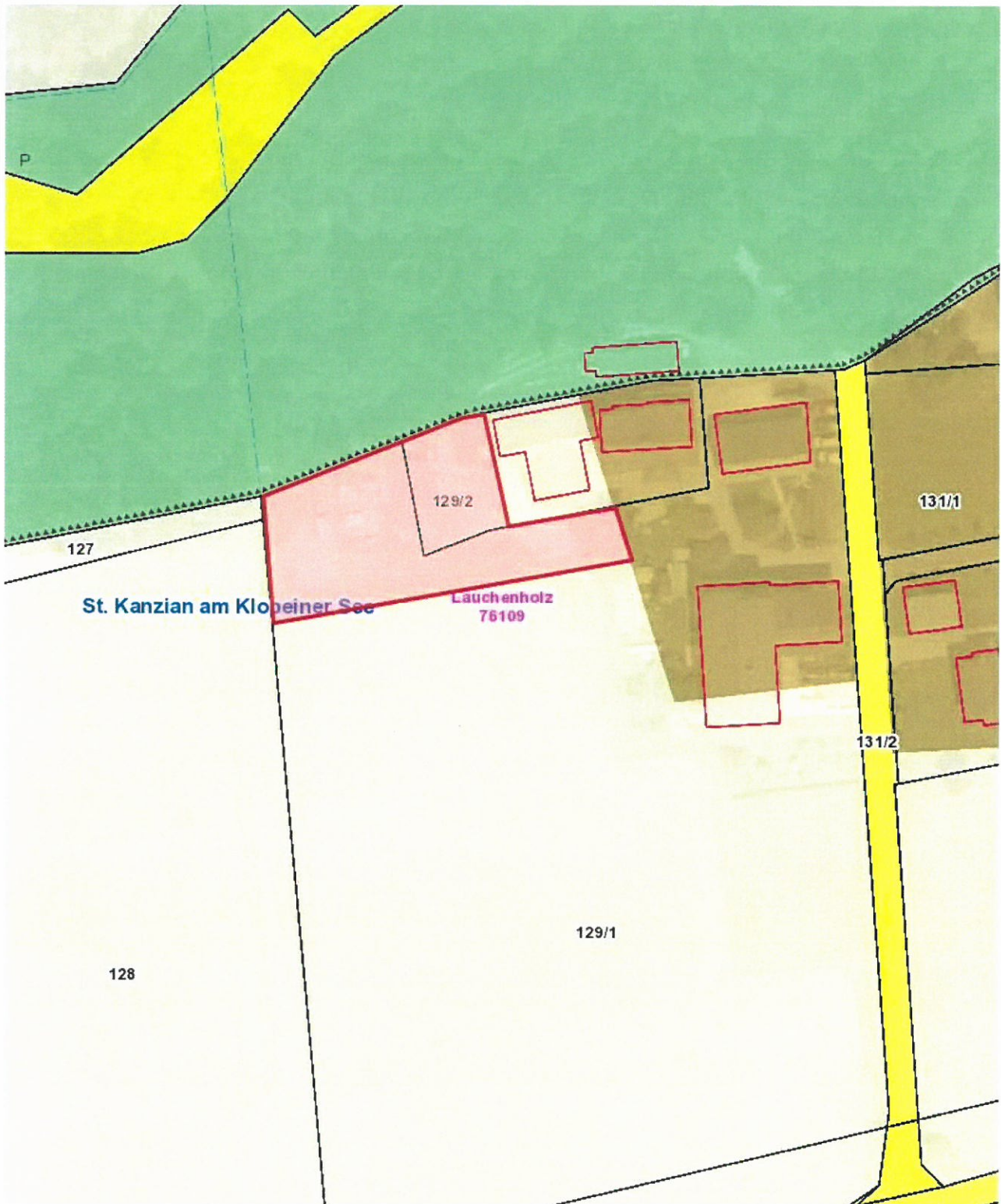
von:

Maßstab: **1:1000**

Änderung Flächenwidmungsplan LAND KÄRNTEN

Umwidmung 12b/2022 KAGIS

Gemeinde:	St. Kanzian a. K.	Auflage	
Katastralgemeinde:	76109	von:	bis:
Grundstücke:	129/2, 129/1		
Fläche [m²]:	1260		
Von Widmung:	Grünland - für die Land und Forstwirtschaft bestimmte Fläche, Ödland		
In Widmung:	Grünland - Holzlager Geräteschuppen		



1:201
 0.1"
 50m
 8/14

10/1
 10/2
 10/3
 10/4
 10/5
 10/6
 10/7
 10/8
 10/9
 10/10

VERMESSUNG
ZT BUCHLEITNER & KIRCHNER
 9020 Klagenfurt
 Kocksteinstraße 7
 940355580
 9100 Villacher Markt
 Klagenfurter Str. 4/a
 942327278
 info@ztk.at
 9300 St. Veit / Glan
 Pfarr am Graben 3
 047174808
 st@ztk.at

LAND: KÄRNTEN
 GERICHTSBEZIRK: VOLKERMARKT
 KATASTRALGEMEINDE: SREJACH
 NUMMER DER KG: 76117
 GZ: 1334/21
 PLANDATUM: 18.05.2022

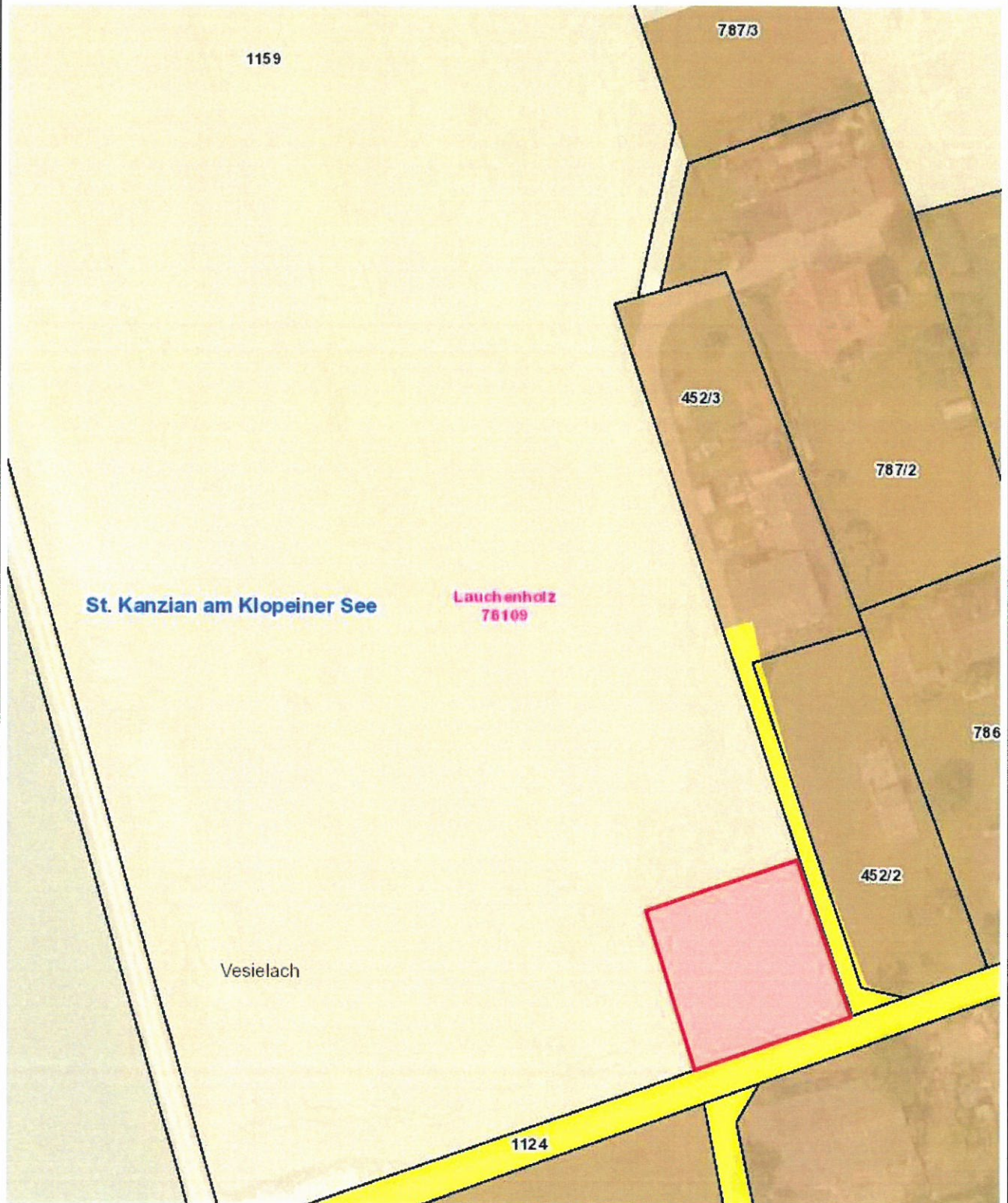
Teilungsentwurf 1:500



Änderung Flächenwidmungsplan LAND KÄRNTEN

Umwidmung 14a/2022 KAGIS

Gemeinde:	St. Kanzian a. K.	Auflage	
Katastralgemeinde:	76109	von:	bis:
Grundstücke:	1159		
Fläche [m ²]:	800		
Von Widmung:	Grünland - für die Land und Forstwirtschaft bestimmte Fläche, Ödland		
In Widmung:	Bauland - Dorfgebiet	Gemeinderatsbeschluss vom:	



Planausgabe: **21.06.2022**

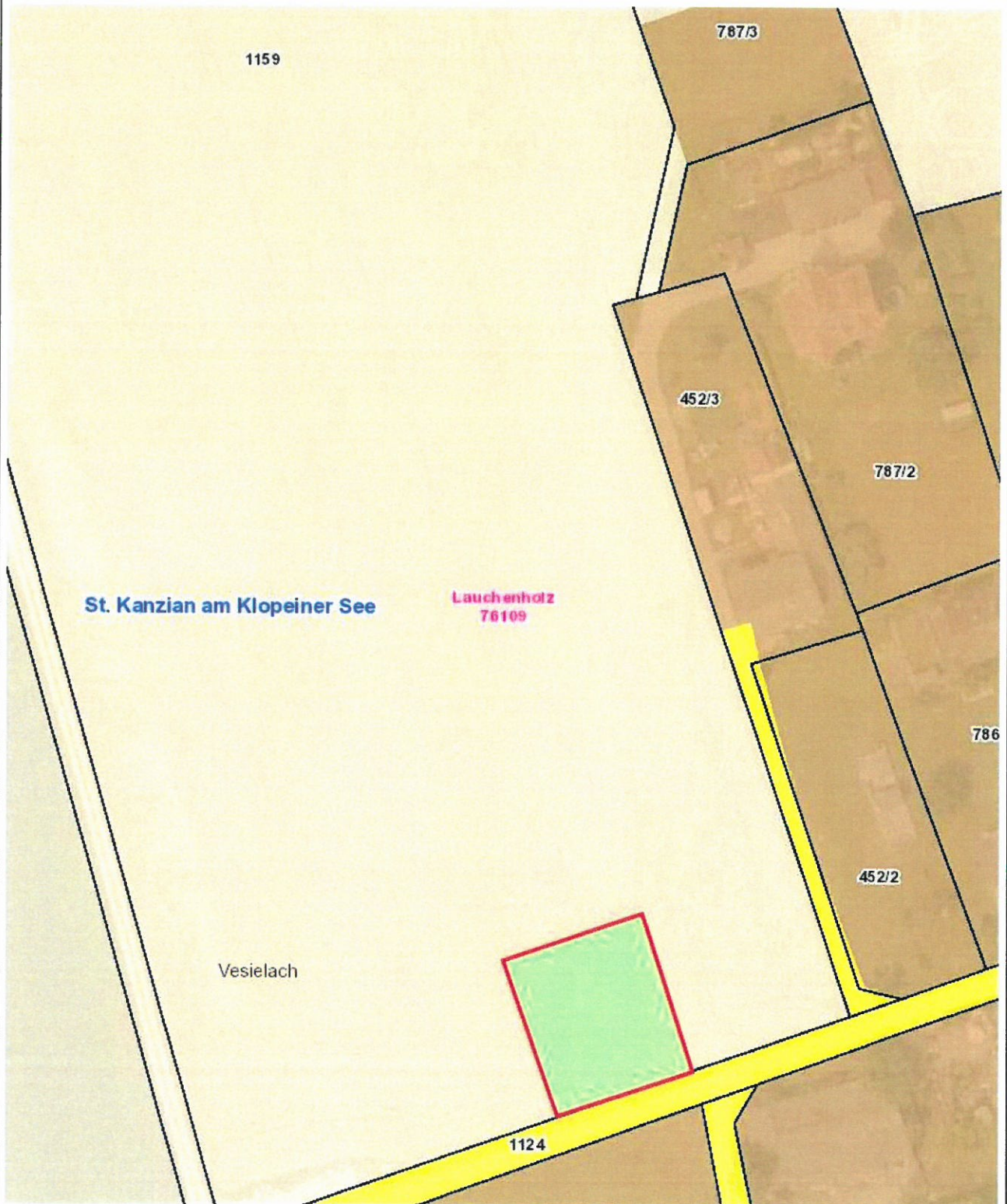
von:

Maßstab: **1:1000**

Änderung Flächenwidmungsplan LAND KÄRNTEN

Umwidmung 14b/2022 KAGIS

Gemeinde:	St. Kanzian a. K.	Auflage	
Katastralgemeinde:	76109	von:	bis:
Grundstücke:	1159		
Fläche [m ²]:	700		
Von Widmung:	Grünland - für die Land und Forstwirtschaft bestimmte Fläche, Ödland		
In Widmung:	Grünland - Garten	Gemeinderatsbeschluss vom:	



Planausgabe: **21.06.2022** von: _____ Maßstab: **1:1000**

Änderung Flächenwidmungsplan LAND KÄRNTEN

Umwidmung 15a/2022 KAGIS

Gemeinde: **St. Kanzian a. K.**
Katastralgemeinde: **76106**
Grundstücke: **884/2, 884/1**
Fläche [m²]: **2470**
Von Widmung: **Grünland - Bad**
In Widmung: **Grünland - Campingplatz**

Auflage
von: bis:
Gemeinderatsbeschluss vom:



Planausgabe: **24.06.2022**

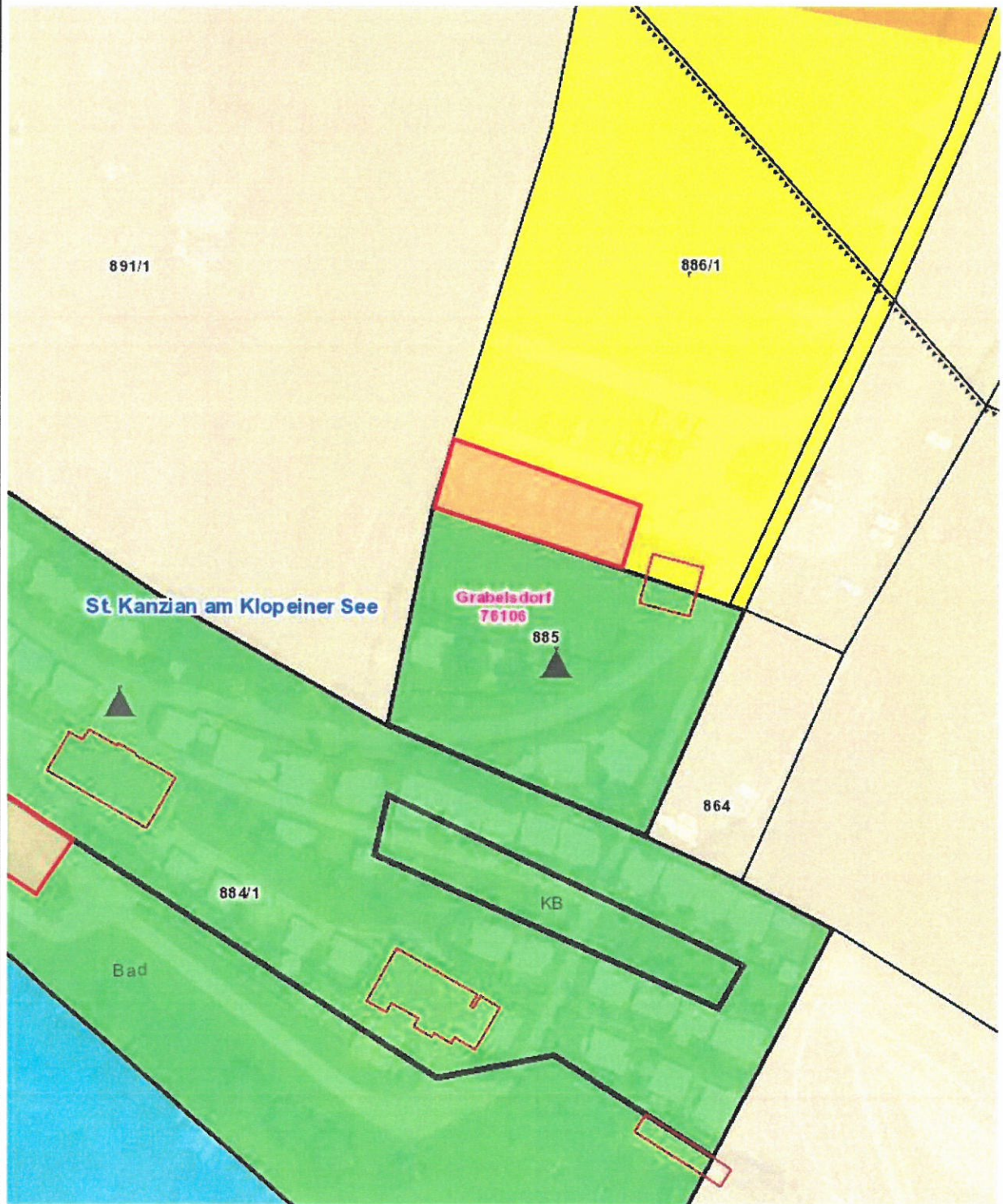
von:

Maßstab: **1:1000**

Änderung Flächenwidmungsplan LAND KÄRNTEN

Umwidmung 15b/2022 KAGIS

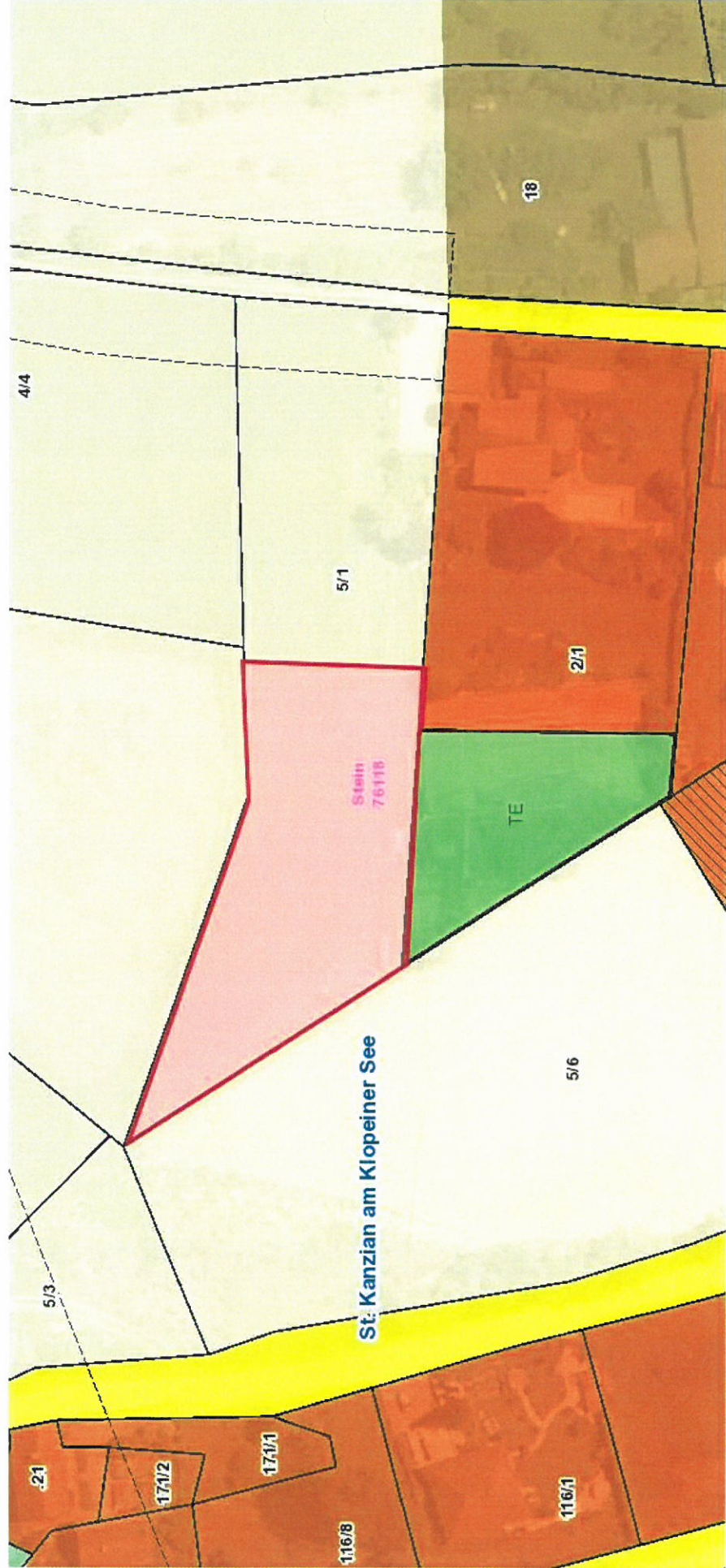
Gemeinde:	St. Kanzian a. K.	Auflage	
Katastralgemeinde:	76106	von:	bis:
Grundstücke:	886/1		
Fläche [m ²]:	400		
Von Widmung:	Verkehrsflächen - Parkplatz		
In Widmung:	Grünland - Campingplatz	Gemeinderatsbeschluss vom:	



Änderung Flächenwidmungsplan Umwidmung 16/2022

Gemeinde: St. Kanzian a. K.
Katastralgemeinde: 76118
Grundstücke: 5/1
Fläche [m²]: 2000
Von Widmung: Grünland - für die Land und Forstwirtschaft bestimmte Fläche, Ödland
In Widmung: Grünland - Hundebriechteplatz

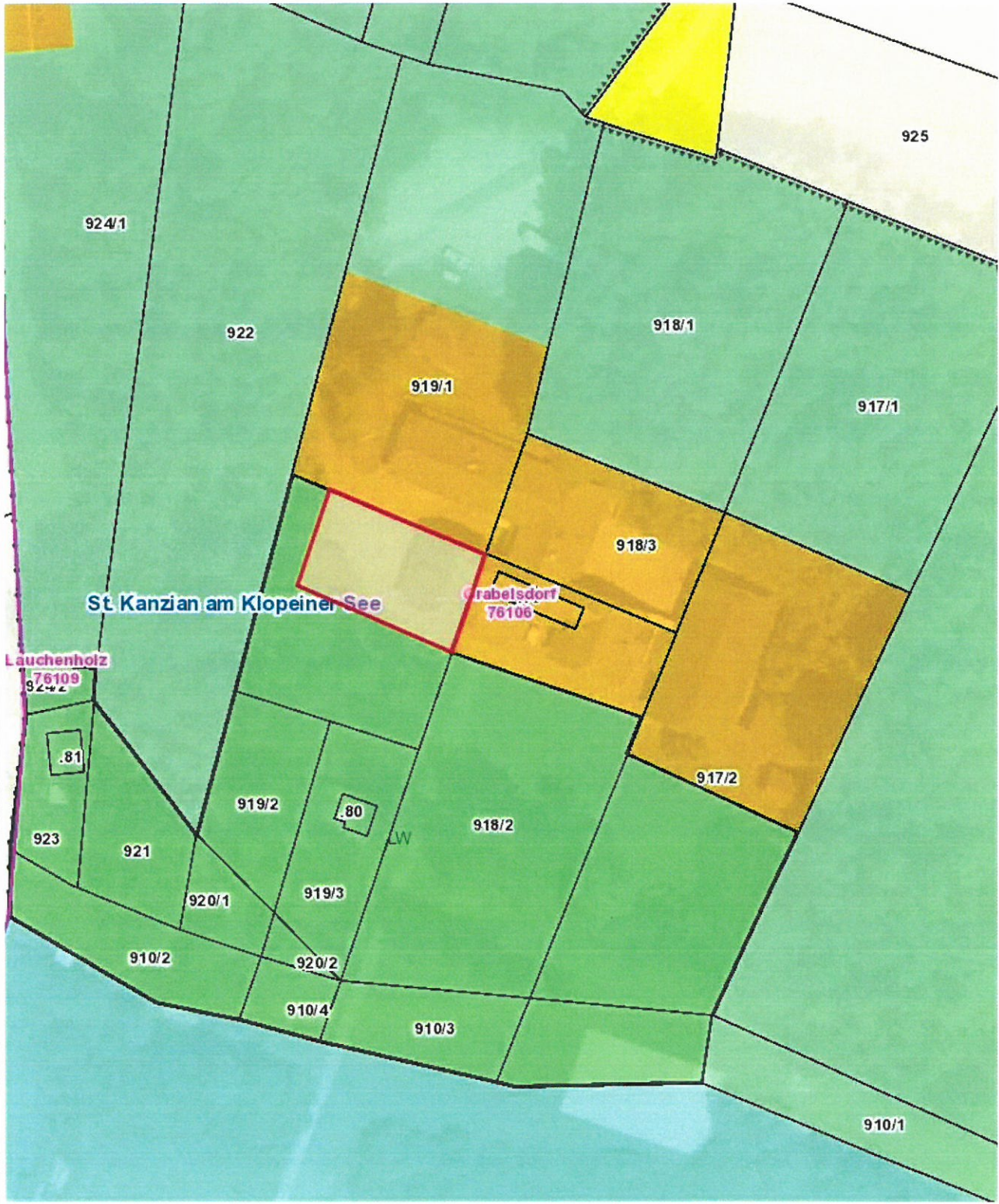
Auflage von: bis:
Gemeinderatsbeschluss vom:



Änderung Flächenwidmungsplan LAND KÄRNTEN

Umwidmung 17/2022 KAGIS

Gemeinde:	St. Kanzian a. K.	Auflage	
Katastralgemeinde:	76106	von:	bis:
Grundstücke:	919/1		
Fläche [m ²]:	500		
Von Widmung:	Grünland - <i>LIEGEWIESE</i> für die Land- und Forstwirtschaft bestimmte Fläche, Odland		
In Widmung:	Bauland - Kurgebiet		
		Gemeinderatsbeschluss vom:	



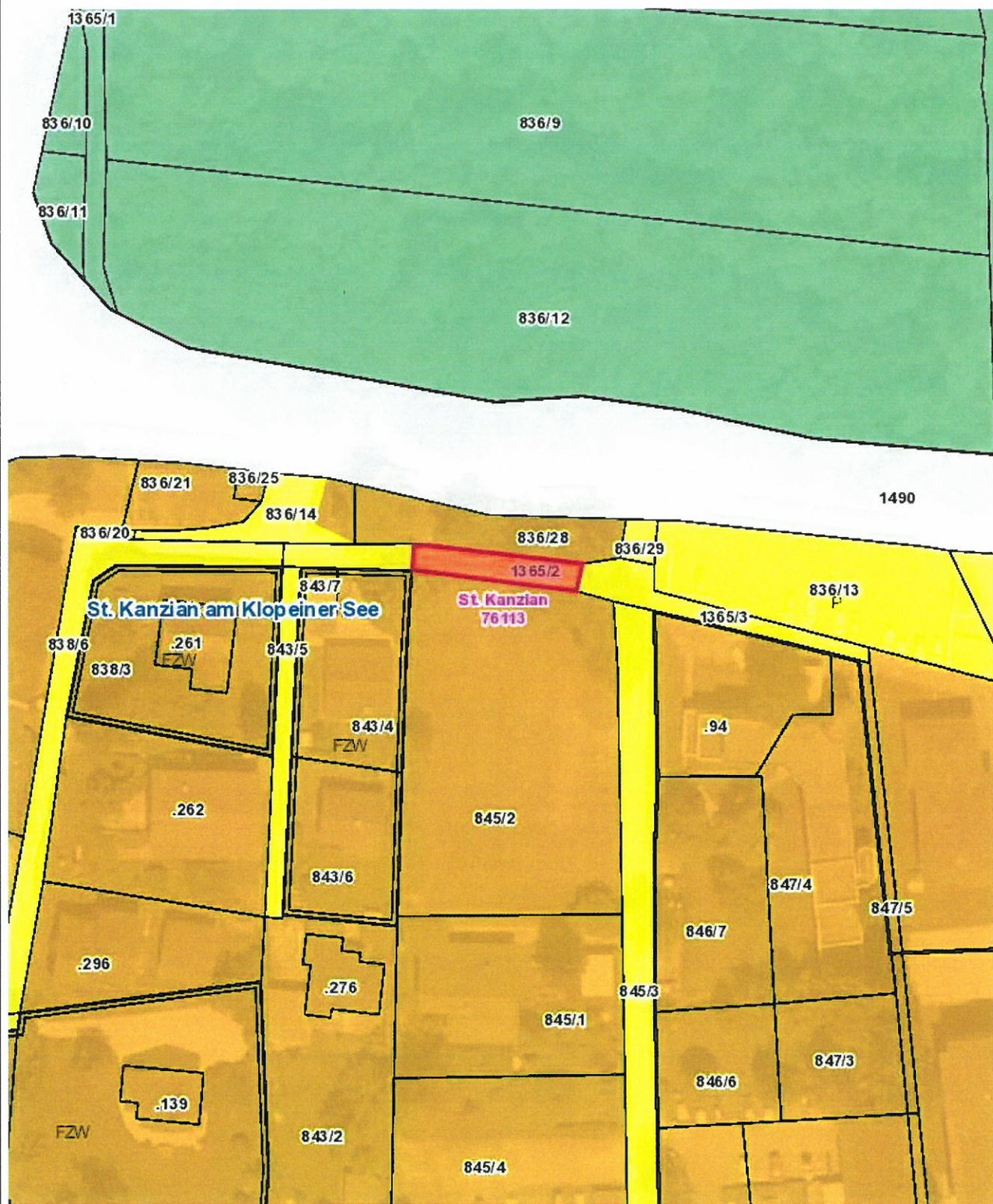
Änderung Flächenwidmungsplan LAND KÄRNTEN

Umwidmung 18/2022

KAGIS

Gemeinde: **St. Kanzian a. K.**
 Katastralgemeinde: **76113**
 Grundstücke: **1365/2**
 Fläche [m²]: **135**
 Von Widmung: **Verkehrsflächen - Allgemeine Verkehrsfläche**
 In Widmung: **Bauland - Kurgebiet**

Auflage
 von: bis:
 Gemeinderatsbeschluss vom:



19/2022

Änderung Flächenwidmungsplan LAND KÄRNTEN

Umwidmung 19/2022 KAGIS

Gemeinde: **St. Kanzian a. K.**
Katastralgemeinde: **76113**
Grundstücke: **651/2, 649**
Fläche [m²]: **2200**
Von Widmung: **Bauland - Dorfgebiet**
In Widmung: **Grünland - Für Land- und Forstwirtschaft**

Auflage
von: bis:
Gemeinderatsbeschluss vom:

