


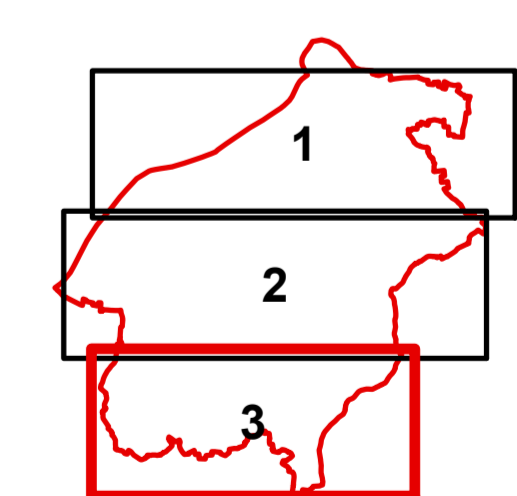
- Legende**
- Kanalleitungen
 - Hausanschlüsse
 - Entsorgungsbereich
 - Katastralgemeindegrenze
 - Gemeindegrenze


Gemeinde St. Kanzian



Entsorgungsbereich
1 : 5000

Anhang zur VO des Gemeinderates vom
Zahl:



DKM Stand: September 2017		GZ: 1604/15
© BEV - 2001, Bundesamt für Eich- und Vermessungswesen Wien		
Planersteller:  geo-line DATENVERARBEITUNGS- UND HANDELSGESELLSCHAFT M.B.H. A-9100 Völkmarkt, Herzog-Bernhard-Platz 6, Tel.: 04232/37337, office@geo-line.at	Plannummer: 3 Maßstab: 1 : 5000 Datum: 08.03.2018	
Vermessung:	Vermessungsdatum:	

