

VERMESSUNG



**BUCHLEITNER
& KIRCHNER**
ZT GmbH

9020 Klagenfurt
Koschutstraße 7
0463/55580

9100 Völkermarkt
Klagenfurter Str. 47a
04232/27278
office@vbkl.at

9300 St. Veit / Glan
Platz am Graben 3
04212/48808
sv@vbkl.at

LAND: KÄRNTEN
GERICHTSBEZIRK: VÖLKERMARKE
KATASTRALGEMEINDE: MITTERTRIXEN
NUMMER DER KG: 76321
GZ: 1401/22
PLANDATUM: 26.04.2023

Lageplan für Antrag auf Umwidmung 1:2000

zu 26/2022

Antrag auf Umwidmung
Grst. Nr. 147/3
KG 76321 Mittertrixen

Von derzeit Grünland – Land-
und Forstwirtschaftsfläche in
Grünland - Steinbruch
im Ausmaß von 15781 m²

Stadtgemeinde Völkermarkt – MODRE Volkmar

Lageplan 1:2000

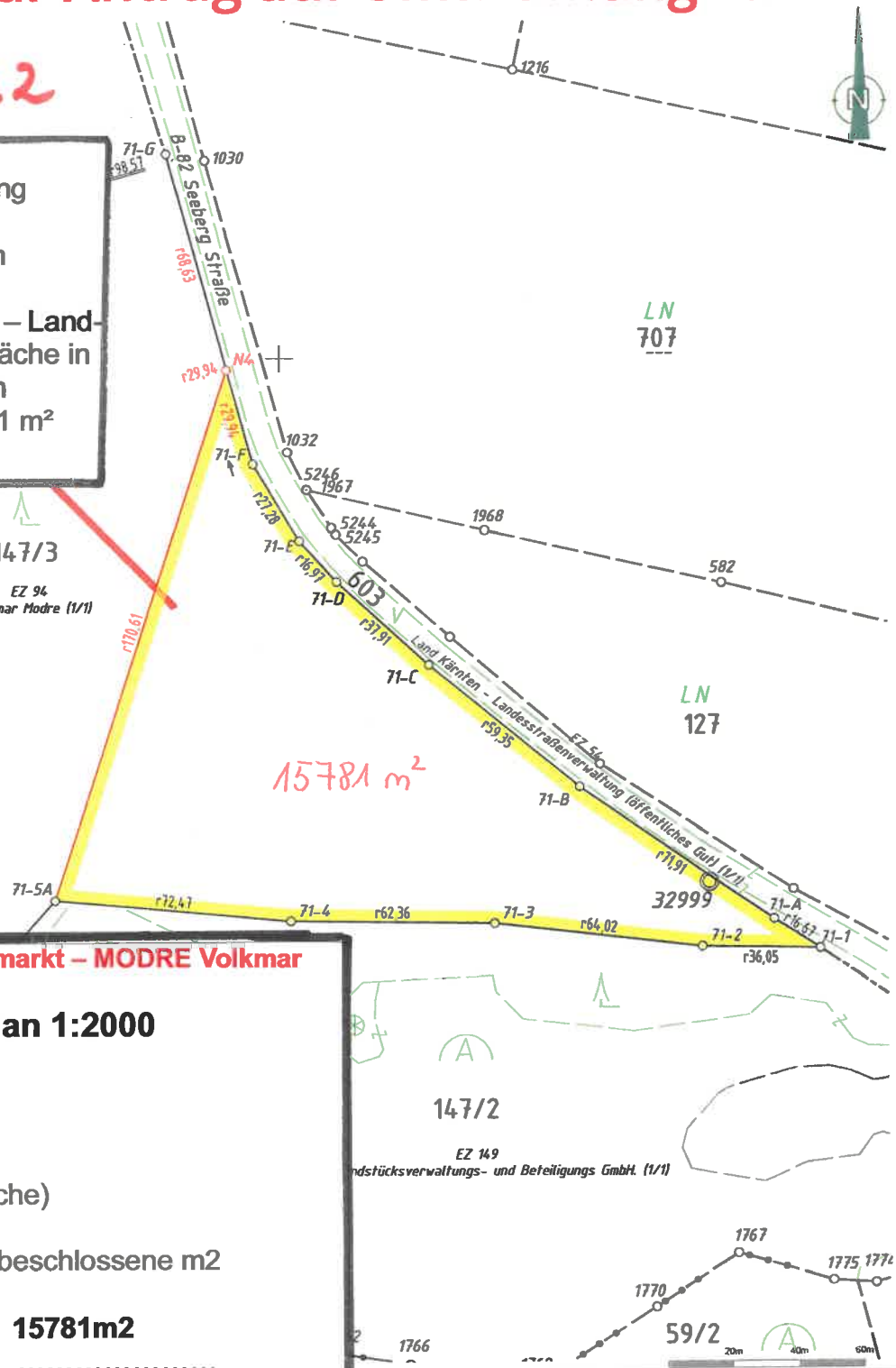
Lfd. Nr. 26/2022

KG: Mittertrixen
Grst. Nr. 147/3 (Teilfläche)

| | | |
|---------------------------|---|-----------------------------|
| beantragte m ² | / | beschlossene m ² |
| 22000 m ² | | 15781 m ² |

Fläche= ca. 15781 m² (Teilstattgebung)

Kundmachung vom: 12. 10. 2022
genehmigt mit
Gemeinderatsbeschluss vom: 23. 10. 2023



| | | | | | |
|-----|---|-----------|--|-----------|---|
| — | Grundstücksgrenze neu | 101 101/1 | Grundstücksgrenze alt | 101 101/1 | Grundstücksgrenze des Grundstückerklärers |
| --- | Grundstücksgrenze übertragen | ① | Nutzungsgrenze erhöhen | ① | Trennstück |
| --- | Nutzungsgrenze übertragen | r3.36 | Nutzungsgrenze übertragen | -3.36- | Sperremaß gezeichnet |
| --- | Katastralgrenzdreiecke | 55.99 | Zugehörigkeitslinien/ verschiedener | 49.00 | Sperremaß gemessen |
| --- | Zugehörigkeitslinien/ verschiedener | | helfungsmäßig innerhalb eines Grundstückes | | Ländermaß |
| --- | runde Kreissegmente für sonstige Linien | | | | |

1a/b/2023

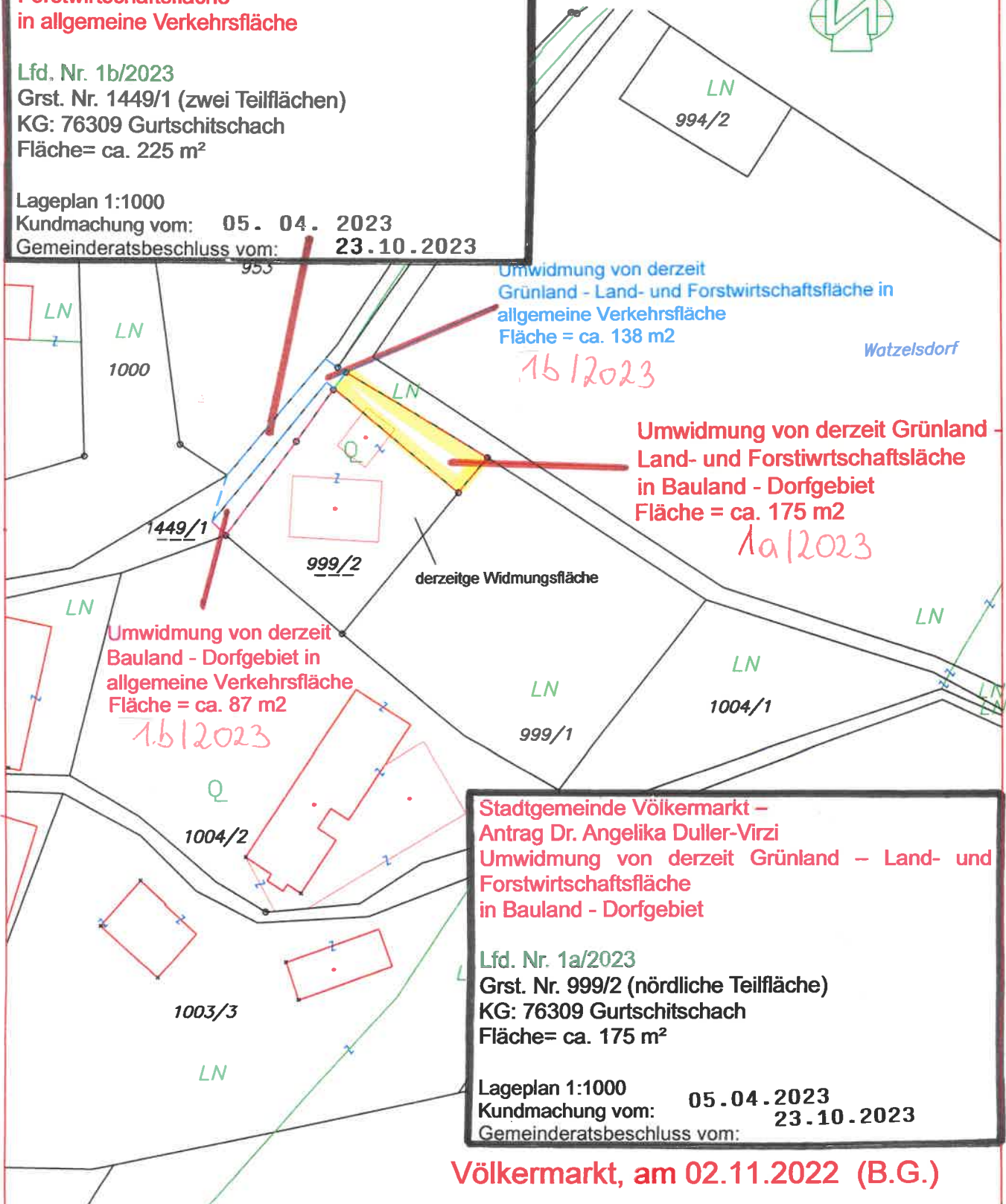
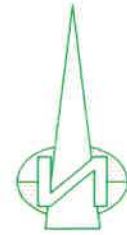
Lageplan 1:1000

Katastralgemeinde Gurtschitschach

Stadtgemeinde Völkermarkt –
Antrag Dr. Angelika Duller-Virzi
Umwidmung von derzeit Grünland – Land- und
Forstwirtschaftsfläche
in allgemeine Verkehrsfläche

Lfd. Nr. 1b/2023
Grst. Nr. 1449/1 (zwei Teilflächen)
KG: 76309 Gurtschitschach
Fläche= ca. 225 m²

Lageplan 1:1000
Kundmachung vom: 05. 04. 2023
Gemeinderatsbeschluss vom: 23.10.2023



Umwidmung von derzeit
Grünland - Land- und Forstwirtschaftsfläche in
allgemeine Verkehrsfläche
Fläche = ca. 138 m²

1b/2023

Umwidmung von derzeit Grünland -
Land- und Forstwirtschaftsfläche
in Bauland - Dorfgebiet
Fläche = ca. 175 m²

1a/2023

Umwidmung von derzeit
Bauland - Dorfgebiet in
allgemeine Verkehrsfläche
Fläche = ca. 87 m²

1b/2023

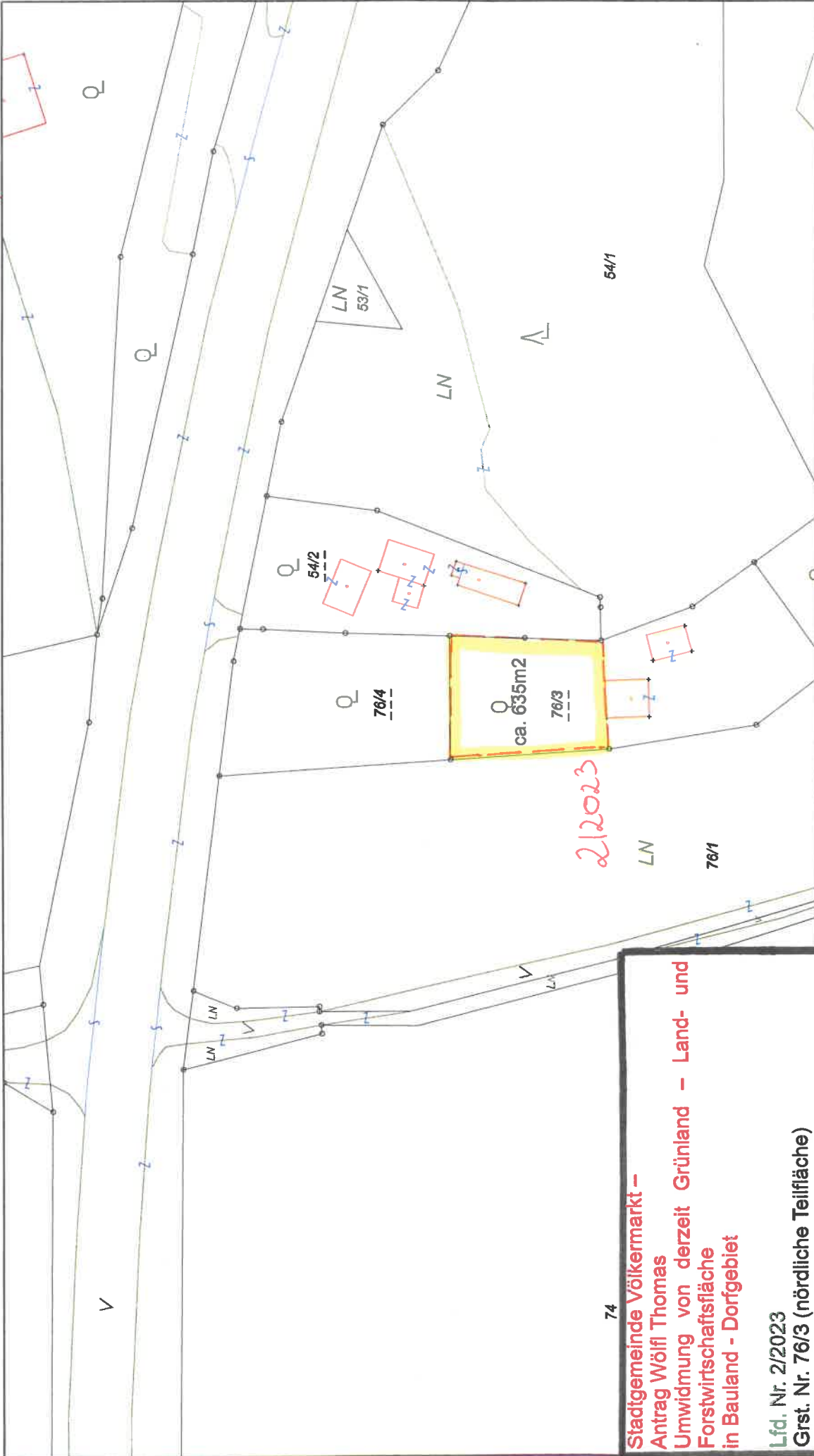
Stadtgemeinde Völkermarkt –
Antrag Dr. Angelika Duller-Virzi
Umwidmung von derzeit Grünland – Land- und
Forstwirtschaftsfläche
in Bauland - Dorfgebiet

Lfd. Nr. 1a/2023
Grst. Nr. 999/2 (nördliche Teilfläche)
KG: 76309 Gurtschitschach
Fläche= ca. 175 m²

Lageplan 1:1000
Kundmachung vom: 05.04.2023
Gemeinderatsbeschluss vom: 23.10.2023

Völkermarkt, am 02.11.2022 (B.G.)

2/2023



**Stadtgemeinde Völkermarkt –
Antrag Wölfli Thomas
Umwidmung von derzeit Grünland – Land- und
Forstwirtschaftsfläche
in Bauland - Dorfgebiet**

**Lfd. Nr. 2/2023
Grst. Nr. 76/3 (nördliche Teilfläche)
KG: 76306 Greuth
Fläche= ca. 635 m²**

Lageplan 1:1000
Kundmachung vom: 05.04.2023
Gemeinderatsbeschluss vom: 23.10.2023

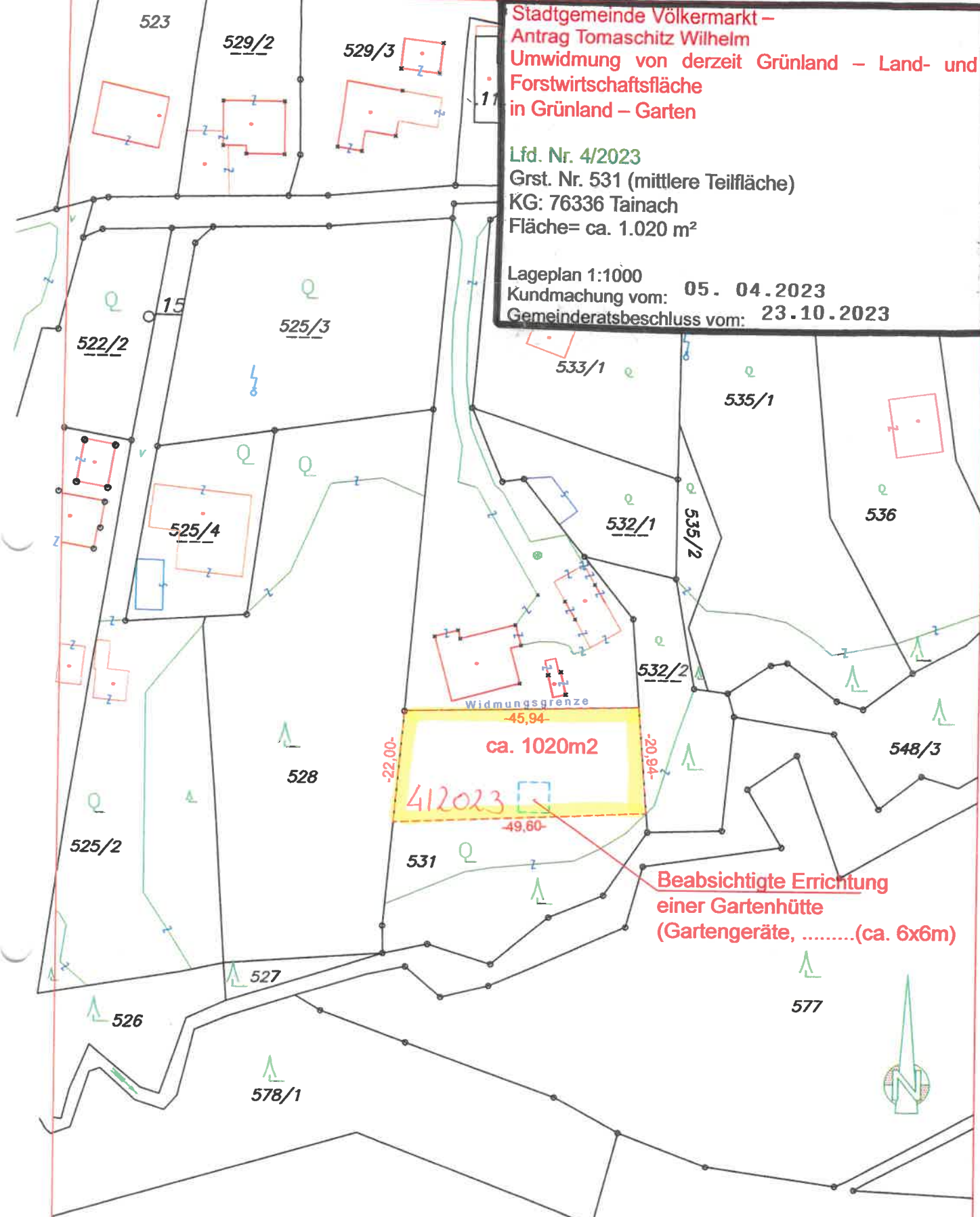
Gemäß § 3 des Grundbuchanlegungsgesetzes dient die Darstellung der Katastralmappe lediglich zur Veranschaulichung der Lage der Liegenschaften im Zusammenhang mit den Anrainergrundstücken. Die Gemeinde übernimmt keinerlei Haftung gegenüber der Datengenauigkeit und der Rechtssicherheit!

Antrag Wölfli Thomas
Katastralgemeinde: Greuth
Maßstab 1:1 000
Datum 29.12.2022
Bearbeiter -

Stadtgemeinde Völkermarkt –
Antrag Tomaschitz Wilhelm
Umwidmung von derzeit Grünland – Land- und
Forstwirtschaftsfläche
in Grünland – Garten

Lfd. Nr. 4/2023
Grst. Nr. 531 (mittlere Teilfläche)
KG: 76336 Tainach
Fläche= ca. 1.020 m²

Lageplan 1:1000
Kundmachung vom: 05. 04. 2023
Gemeinderatsbeschluss vom: 23. 10. 2023



Beabsichtigte Errichtung
einer Gartenhütte
(Gartengeräte,(ca. 6x6m)

LAGEPLAN 1:1000

Katastralgemeinde: Tainach 76336

412023

Völkermarkt, 08. 02. 2023 (Bu.J.)



Dieses Dokument wurde amtssigniert!

Informationen unter <https://voelkermarkt.gv.at/amtssignatur>

Hinweis:

Dieses Dokument wurde amtssigniert. Auch ein Ausdruck dieses Dokuments hat gemäß § 20 E-Government-Gesetz die Beweiskraft einer öffentlichen Urkunde.

Signatur aufgebracht von Mag. Sandra Schoffenegger, 25.03.2024 09:02:10