

LAGEPLAN 27/2021

Stadtgemeinde Völkermarkt  
Kundmachung vom 23.09.2021

Katastralgemeinde: Gurtschitschach

Grundstück Nr.: 435

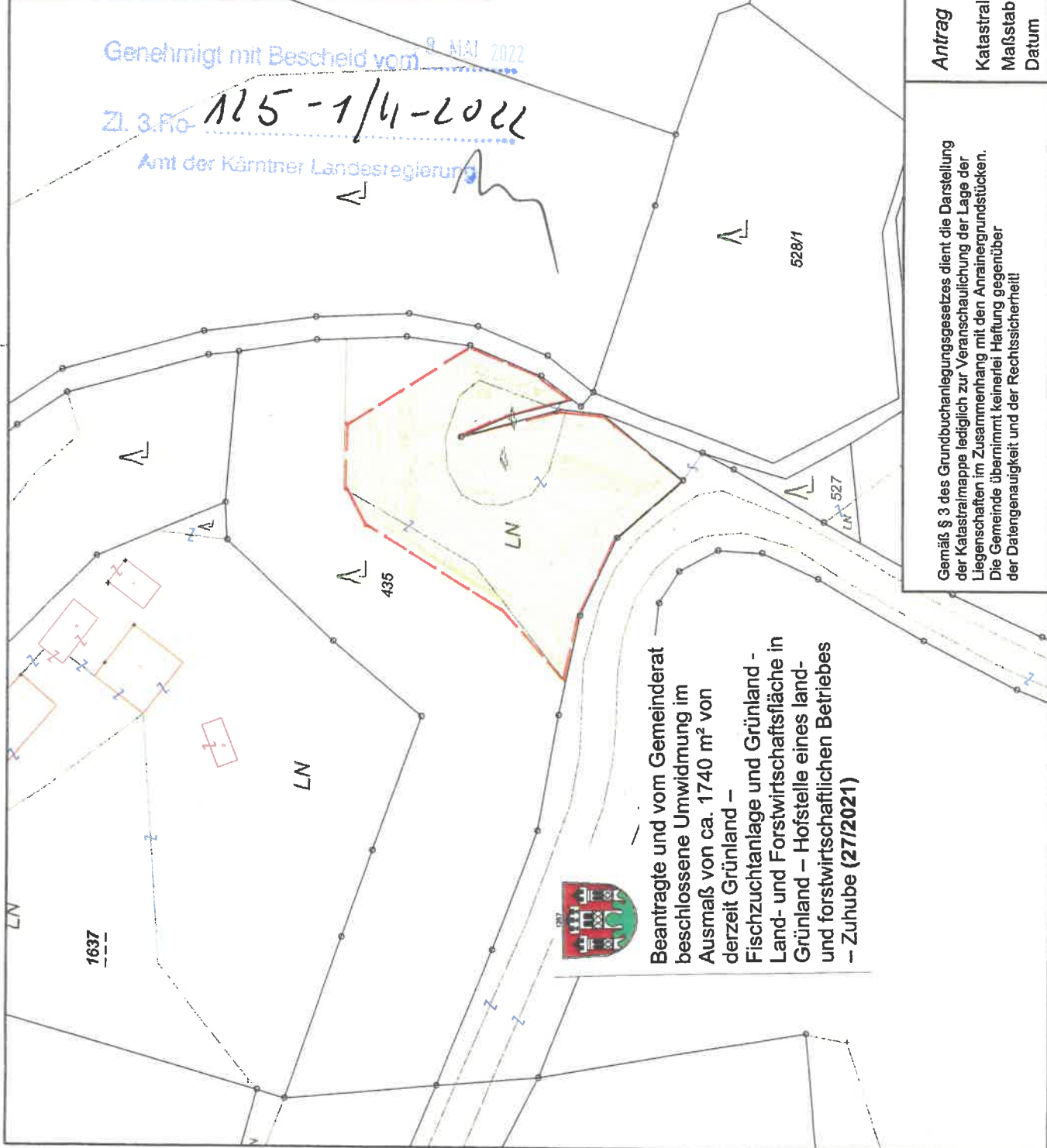
beantragte m<sup>2</sup> / beschlossene m<sup>2</sup>  
1740 / 1740

Maßstab: 1: 1000

Gemeinderatsbeschluss

In der Sitzung vom: 20.12.2021

Prot. Nr.: 6/2021



Genehmigt mit Bescheid vom 9. MAI 2022  
 Zl. 3.Fo- 125-1/4-2022  
 Amt der Kärntner Landesregierung

Beantragte und vom Gemeinderat beschlossene Umwidmung im Ausmaß von ca. 1740 m<sup>2</sup> von derzeit Grünland – Fischzuchtanlage und Grünland – Land- und Forstwirtschaftsfläche in Grünland – Hofstelle eines land- und forstwirtschaftlichen Betriebes – Zuhube (27/2021)



Antrag Tschebular  
 Katastralgemeinde - Gurtschitschach  
 Maßstab 1:1 000  
 Datum 10.6.2021  
 Bearbeiter

Gemäß § 3 des Grundbuchanlegungsgesetzes dient die Darstellung der Katastralmappe lediglich zur Veranschaulichung der Lage der Liegenschaften im Zusammenhang mit den Antragsgrundstücken. Die Gemeinde übernimmt keinerlei Haftung gegenüber der Datengenauigkeit und der Rechtssicherheit!

LAGEPLAN 30/2021

Stadtgemeinde Völkermarkt  
Kundmachung vom 27.10.2021

Katastralgemeinde: Gurtschitschach

Grundstück Nr.: 506/3 (Teilfläche)

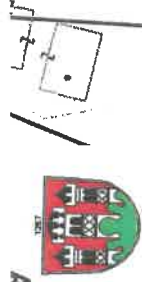
beantragte m<sup>2</sup> / beschlossene m<sup>2</sup>  
232 / 232

Maßstab: 1: 1000

Gemeinderatsbeschluss

In der Sitzung vom: 20.12.2021

Prot. Nr.: 6/2021



Beantragte und vom Gemeinderat beschlossene Umwidmung im Ausmaß von ca. 232 m<sup>2</sup> von derzeit Grünland - Land- und Forstwirtschaftsfläche in Grünland - Bootshafen/Hafenanlage (30/2021)

506/3

Neuantrag  
Fläche = ca. 232 m<sup>2</sup>

Gl.-Hafenanlage  
lt. Bescheid vom 15. April 2015  
Zl. 3-Ro-125-1/4-2015

Gl.-Hafenanlage  
lt. Bescheid vom 22. März 2019  
Zl. 3-Ro-125-1/8-2019

506/3

1481/3

Genehmigt mit Bescheid vom .....  
Zl. 3-Ro-115-1/4-2022  
Amt der Kärntner Landesregierung

Lageplan 1:1000

KG.: Gurtschitschach 76309  
Völkermarkt, 27.07.2021 (Bu.J.)

**LAGEPLAN 33/2021**

**Stadtgemeinde Völkermarkt**  
Kundmachung vom 27.10.2021

**Katastralgemeinde: Ruhstatt**

**Grundstück Nr.: 230/2 (Teilfläche)**

**beantragte m<sup>2</sup> / beschlossene m<sup>2</sup>**  
**1.025 / 575**

**Maßstab: 1: 1000**

**Gemeinderatsbeschluss**  
**In der Sitzung vom: 20.12.2021**  
**Prot. Nr. 6/2021**

Genehmigt mit Bescheid vom .....

**125-1/4-2021**  
Z. 3. Po-.....

Amt der Kärntner Landesregierung



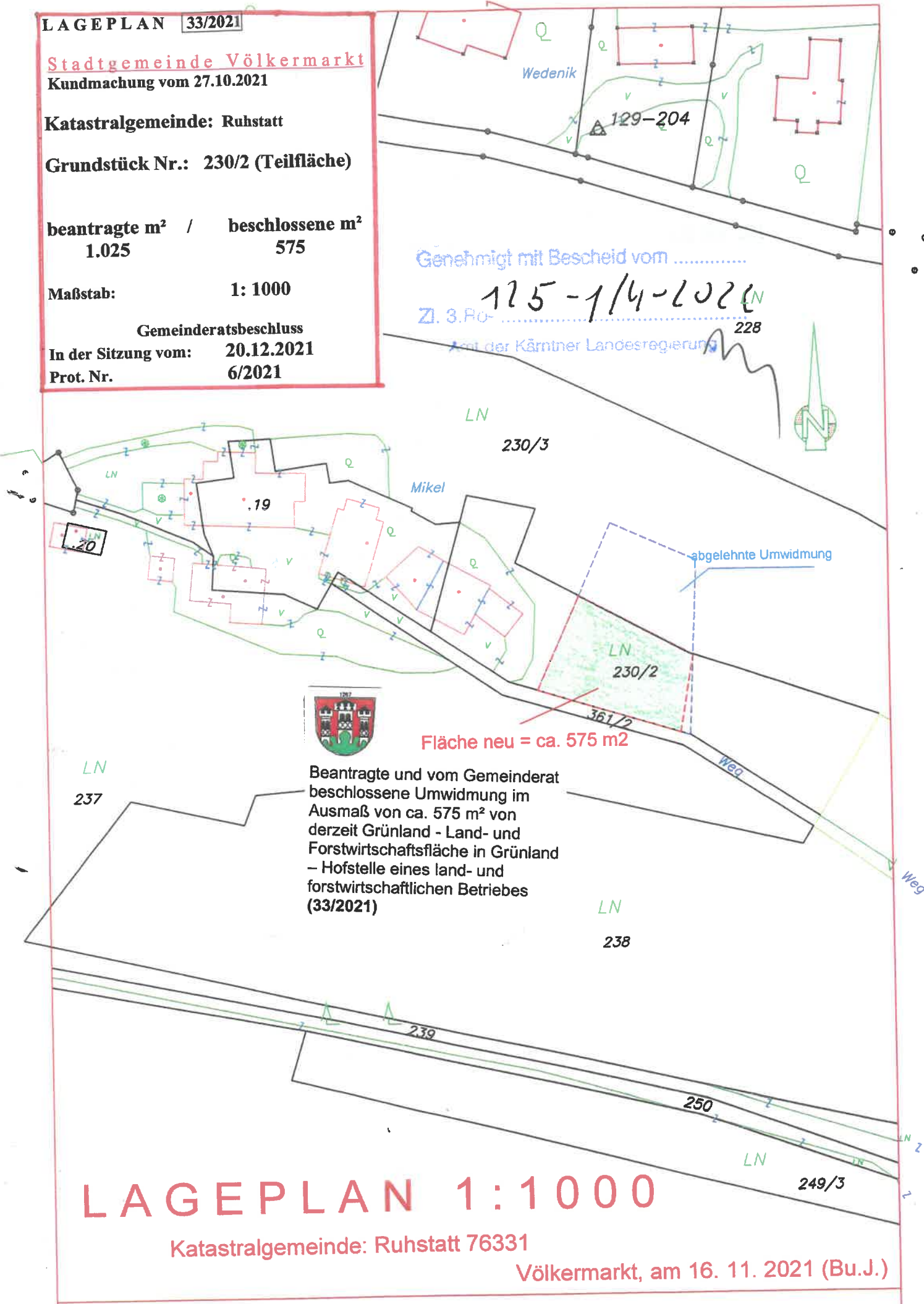
**Fläche neu = ca. 575 m<sup>2</sup>**

Beantragte und vom Gemeinderat beschlossene Umwidmung im Ausmaß von ca. 575 m<sup>2</sup> von derzeit Grünland - Land- und Forstwirtschaftsfläche in Grünland - Hofstelle eines land- und forstwirtschaftlichen Betriebes (33/2021)

**LAGEPLAN 1:1000**

**Katastralgemeinde: Ruhstatt 76331**

**Völkermarkt, am 16. 11. 2021 (Bu.J.)**





Beantragte und vom Gemeinderat beschlossene Umwidmung im Ausmaß von ca. 225 m<sup>2</sup> von derzeit Grünland - Land- und Forstwirtschaftsfläche in Grünland - Gerätehütte (34/2021)

in Aussicht gestellte Umwidmung Grünland - Gerätehütte

beabsichtigte Errichtung einer Gerätehütte (10x5 m)

beantragte Umwidmung (negativ beurteilt)

18. MAI 2022  
Genehmigt mit Bescheid vom .....  
Zl. 3.Ro- 125-114-2022  
Amt der Kärntner Landesregierung

LAGEPLAN 34/2021

Stadtgemeinde Völkermarkt  
Kundmachung vom 08.11.2021

Katastralgemeinde: St. Jakob

Grundstück Nr.: 517/2 (Teilfläche)

beantragte m<sup>2</sup> / beschlossene m<sup>2</sup>  
660 / 225

Maßstab: 1: 1000

Gemeinderatsbeschluss  
In der Sitzung vom: 20.12.2021  
Prot. Nr. 6/2021

Lageplan 1:1000

Katastralgemeinde: St. Jakob 76332  
Widmungsantrag (Ergänzung) zu lfd. Nr. 34/2021

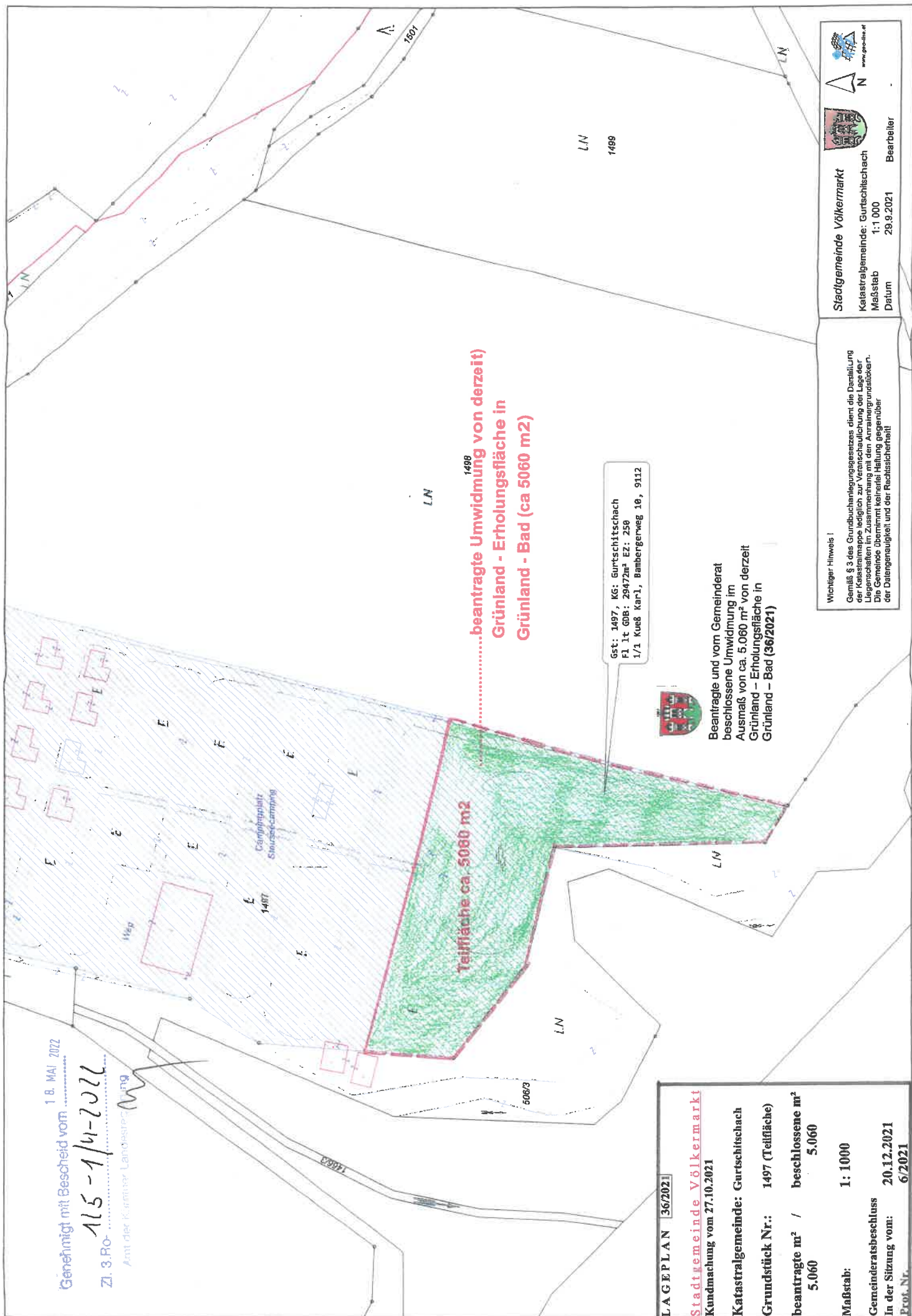
Völkermarkt am 08.11.2021 (G.B.)

18. MAI 2022

Genehmigt mit Bescheid vom .....

Zl. 3. Po. 115-1/4-2022

Amt der Körner Landstrategie



Gst.: 1497, KG: Gurtschitschach  
 Fl. lt. GDB: 29472m<sup>2</sup> E2: 256  
 1/1 Kueß kar-1, Bambergweg 10, 9112



Beantragte und vom Gemeinderat  
 beschlossene Umwidmung im  
 Ausmaß von ca. 5.060 m<sup>2</sup> von derzeit  
 Grünland – Erholungsfläche in  
 Grünland – Bad (36/2021)

1498  
 beantragte Umwidmung von derzeit  
 Grünland - Erholungsfläche in  
 Grünland - Bad (ca 5060 m2)

LAGEPLAN 36/2021

Stadtgemeinde Völkermarkt  
Kundmachung vom 27.10.2021

Katastralgemeinde: Gurtschitschach

Grundstück Nr.: 1497 (Teilfläche)

beantragte m<sup>2</sup> / beschlossene m<sup>2</sup>  
5.060 / 5.060

Maßstab: 1: 1000

Gemeinderatsbeschluss  
In der Sitzung vom: 20.12.2021

Prot. Nr. 6/2021

Wichtiger Hinweis!  
 Gemäß § 3 des Grundbuchanlegengesetzes dient die Darstellung  
 der Katastralmappe lediglich zur Veranschaulichung der Lage der  
 Liegenschaften im Zusammenhang mit den Antragsunterlagen.  
 Die Gemeinde übernimmt keinerlei Haftung gegenüber  
 der Datengenauigkeit und der Rechtssicherheit!

Stadtgemeinde Völkermarkt  
 Katastralgemeinde: Gurtschitschach  
 Maßstab 1:1 000  
 Datum 29.9.2021  
 Bearbeiter

1513/1  
Genehmigt mit Bescheid vom 18. MAI 2022

ZIM3.Ro-

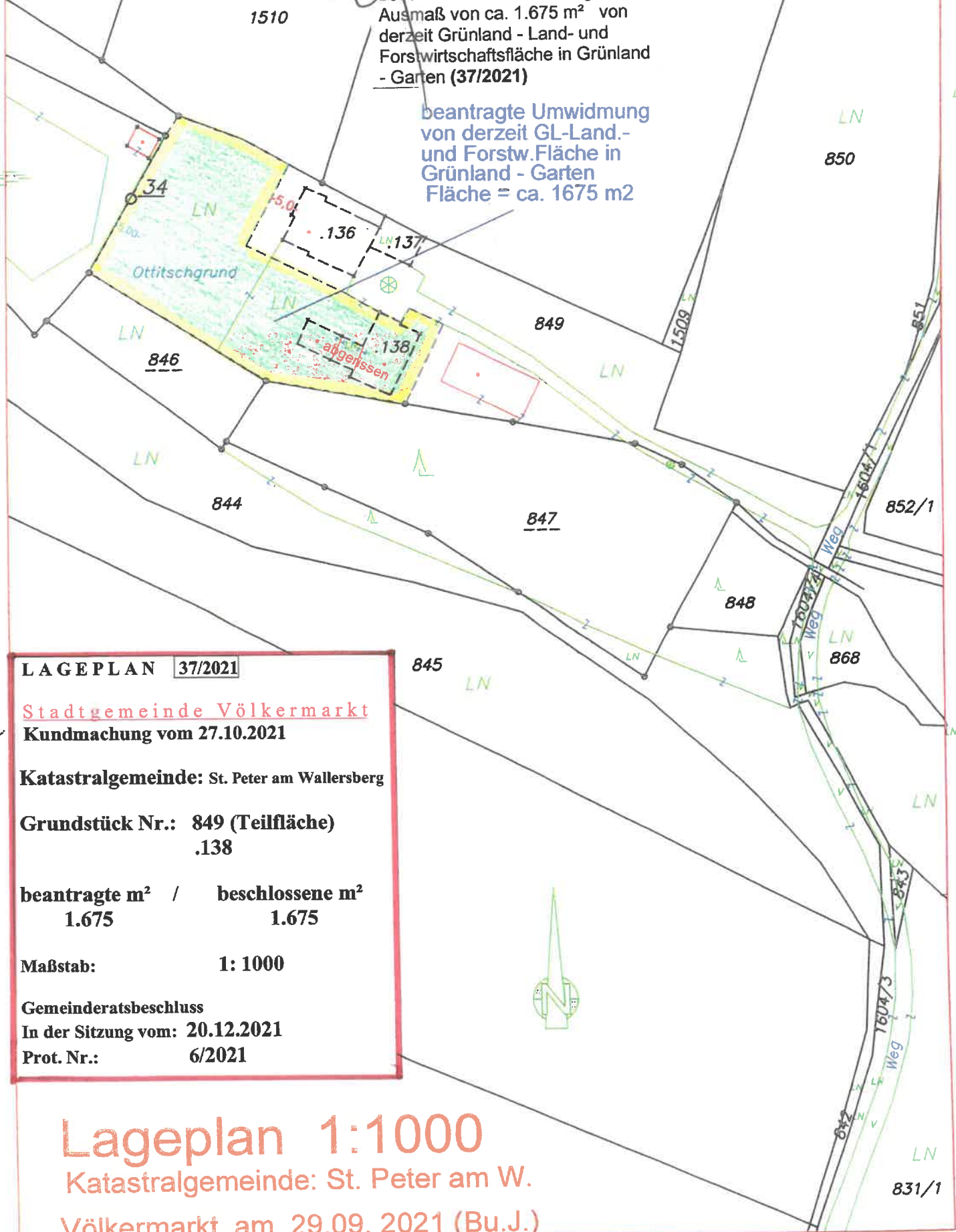
165-1/4-2022



Ami der Kärntner Landesregierung

Beantragte und vom Gemeinderat beschlossene Umwidmung im Ausmaß von ca. 1.675 m<sup>2</sup> von derzeit Grünland - Land- und Forstwirtschaftsfläche in Grünland - Garten (37/2021)

beantragte Umwidmung von derzeit GL-Land- und Forstw.Fläche in Grünland - Garten Fläche = ca. 1675 m<sup>2</sup>



**LAGEPLAN 37/2021**  
**Stadtgemeinde Völkermarkt**  
**Kundmachung vom 27.10.2021**  
**Katastralgemeinde: St. Peter am Wallersberg**  
**Grundstück Nr.: 849 (Teilfläche)**  
**.138**  
**beantragte m<sup>2</sup> / beschlossene m<sup>2</sup>**  
**1.675 / 1.675**  
**Maßstab: 1: 1000**  
**Gemeinderatsbeschluss**  
**In der Sitzung vom: 20.12.2021**  
**Prot. Nr.: 6/2021**

**Lageplan 1:1000**  
**Katastralgemeinde: St. Peter am W.**  
**Völkermarkt, am 29.09. 2021 (Bu.J.)**

LAGEPLAN 38a/2021

Stadtgemeinde Völkermarkt  
Kundmachung vom 27.10.2021

Katastralgemeinde: Tainach

Grundstück Nr.: 467/1 (Teilfläche)

beantragte m<sup>2</sup> / beschlossene m<sup>2</sup>  
2.900 / 2.900

Maßstab: 1: 1000

Gemeinderatsbeschluss  
In der Sitzung vom: 20.12.2021  
Prot. Nr.: 6/2021



477/2  
EZ 403  
Gabriele Veratschnig (1/1)

Beantragte und vom Gemeinderat  
beschlossene Umwidmung im  
Ausmaß von ca. 2.900 m<sup>2</sup> von derzeit  
Grünland - Land- und  
Forstwirtschaftsfläche in Bauland -  
Wohngebiet (38a/2021)

467/1  
EZ 4  
Manfred Werk (1/2)  
Manfred Werk (1/2)

LAGEPLAN 38b/2021

Stadtgemeinde Völkermarkt  
Kundmachung vom 27.10.2021

Katastralgemeinde: Tainach

Grundstück Nr.: 467/7

beantragte m<sup>2</sup> / beschlossene m<sup>2</sup>  
629 / 629

Maßstab: 1: 1000

Gemeinderatsbeschluss  
In der Sitzung vom: 20.12.2021  
Prot. Nr.: 6/2021



Beantragte und vom Gemeinderat  
beschlossene Umwidmung im  
Ausmaß von ca. 629 m<sup>2</sup> von derzeit  
Grünland - Land- und  
Forstwirtschaftsfläche in allgemeine  
Verkehrsfläche (38b/2021)

467/4  
EZ 399  
Manfred Werk (1/1)

EZ 481  
Mag. Natalia Ilgoutz (1/1)

467/6

EZ 479  
Maria Wernig (1/2)  
Daniel Klemen (1/2)

EZ 423  
Stadtgemeinde Völkermarkt - Öffentliches Gut (Straßen und Wege) (1/1)

504/1

504/10

504/9

504/4

538/1

Völkermarkt, am 24. 09. 2021 (Bu.J.)

Lageplan 1:1000

KG.: Tainach 76336

18. MAI 2022

Genehmigt mit Bescheid vom .....

Zl. 3.Ro- 145-1/4-2022

Amt der Kärntner Landesregierung



Straße

LAGEPLAN 39/2021

Stadtgemeinde Völkermarkt  
Kundmachung vom 27.10.2021

Katastralgemeinde: Wandelitzen

Grundstück Nr.: 8/1

beantragte m<sup>2</sup> / beschlossene m<sup>2</sup>  
1.495 / 1.495

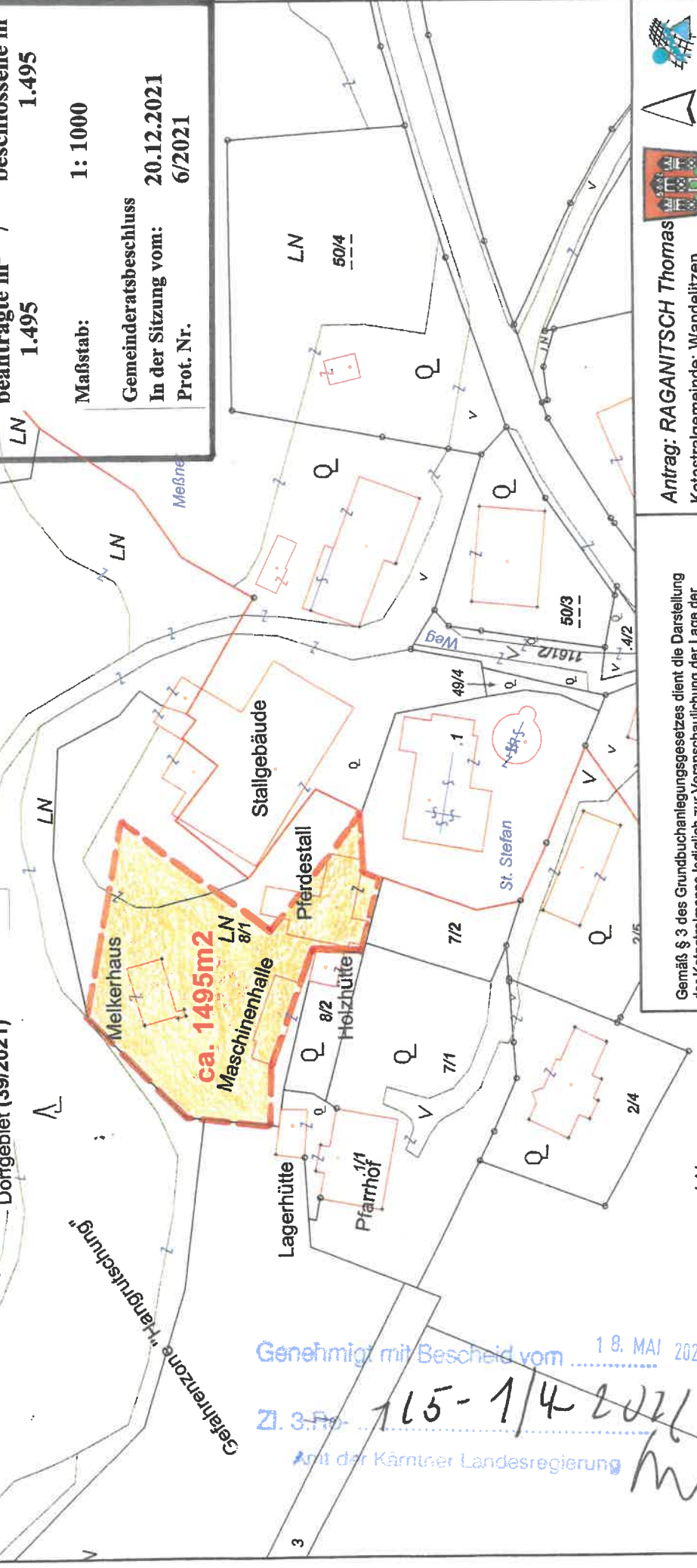
Maßstab: 1: 1000

Gemeinderatsbeschluss  
In der Sitzung vom: 20.12.2021  
Prot. Nr. 6/2021



Beantragte und vom Gemeinderat beschlossene Umwidmung im Ausmaß von ca. 1.495 m<sup>2</sup> von derzeit Grünland - Land- und Forstwirtschaftsfläche in Bauland - Dorfgebiet (39/2021)

Gefahrenzone "Hangrutschung"



Antrag: RAGANITSCH Thomas  
Katastralgemeinde: Wandelitzen

Maßstab 1:1 000  
Datum 24.9.2021  
Bearbeiter

Gemäß § 3 des Grundbuchanlegungsgesetzes dient die Darstellung der Katastralmappe lediglich zur Veranschaulichung der Lage der Liegenschaften im Zusammenhang mit den Anrainergrundstücken. Die Gemeinde übernimmt keinerlei Haftung gegenüber der Datengenauigkeit und der Rechtssicherheit!

Genehmigt mit Bescheid vom 18. MAI 2022

Zl. 3-115-1/4-2021

Am der Kärntner Landesregierung



LAGEPLAN 42/2021

Stadtgemeinde Völkermarkt  
Kundmachung vom 27.10.2021

Katastralgemeinde: Waisenberg

Grundstück Nr.: 435 (Teilfläche)

beantragte m<sup>2</sup> / beschlossene m<sup>2</sup>  
98 / 98

Maßstab: 1: 1000

Gemeinderatsbeschluss

In der Sitzung vom: 20.12.2021

Prot. Nr.: 6/2021



Beantragte und vom Gemeinderat  
beschlossene Umwidmung im  
Ausmaß von ca. 98 m<sup>2</sup> von derzeit  
Grünland - Land- und  
Forstwirtschaftsfläche in Grünland -  
Carport (42/2021)

bestehende Holzhütte  
(wird abgerissen)

Wohnhaus

Q  
435

Beantragte Umwidmung von derzeit  
Grünland.- Land - und Forstwirtschaftsfläche  
in Grünland - Carport  
Fläche = ca. 98 m<sup>2</sup>

Genehmigt mit Bescheid vom 18. MAI 2022  
Zl. 3.Ro- 165 -1/4-22  
Amt der Kärntner Landesregierung

Λ

LN

450/1



Antrag: Streicher Achim

Katastralgemeinde Waisenberg

Maßstab 1:1 000

Datum 6.10.2021

Bearbeiter

Gemäß § 3 des Grundbuchanlegungsgesetzes dient die Darstellung  
der Katastralmappe lediglich zur Veranschaulichung der Lage der  
Liegenschaften im Zusammenhang mit den Antragsgrundstücken.  
Die Gemeinde übernimmt keinerlei Haftung gegenüber  
der Datengenauigkeit und der Rechtssicherheit



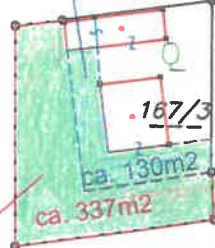
www.geo-line.at



Beantragte und vom Gemeinderat beschlossene Umwidmung im Ausmaß von ca. 467 m<sup>2</sup> von derzeit Grünland -Land- und Forstwirtschaftsfläche in Grünland -Garten (21/2021)

beantragte Umwidmung von derzeit GL-Land- und Forstw. Fläche in GL-Terrasse

beantragte Umwidmung von derzeit GL-Land- und Forstw. Fläche in GL-Garten



Genehmigt mit Bescheid vom .....  
Zl. 3.Ro- 165-1/9-21  
796  
Amt der Kärntner Landesregierung

**LAGEPLAN 21/2021**  
**Stadtgemeinde Völkermarkt**  
Kundmachung vom 23.09.2021

**Katastralgemeinde:** Niedertrixen

**Grundstück Nr.:** 167/3 (Teilflächen)

beantragte m <sup>2</sup>	/	beschlossene m <sup>2</sup>
467		467

**Maßstab:** 1: 1000

**Gemeinderatsbeschluss**  
In der Sitzung vom: 20.12.2021  
Prot. Nr. 6/2021

# LAGEPLAN 1:1000

KG.: Niedertrixen 76324

Völkermarkt, am 18. 05. 2021 (BU. J.)

794/1

**LAGEPLAN | 23/2021**

**Stadtgemeinde Völkermarkt**  
Kundmachung vom 23.09.2021

**Katastralgemeinde: Tainach**

**Grundstück Nr.: 781/6 (Teilfläche)**

**beantragte m<sup>2</sup> / beschlossene m<sup>2</sup>**  
**270 / 270**

**Maßstab: 1: 1000**

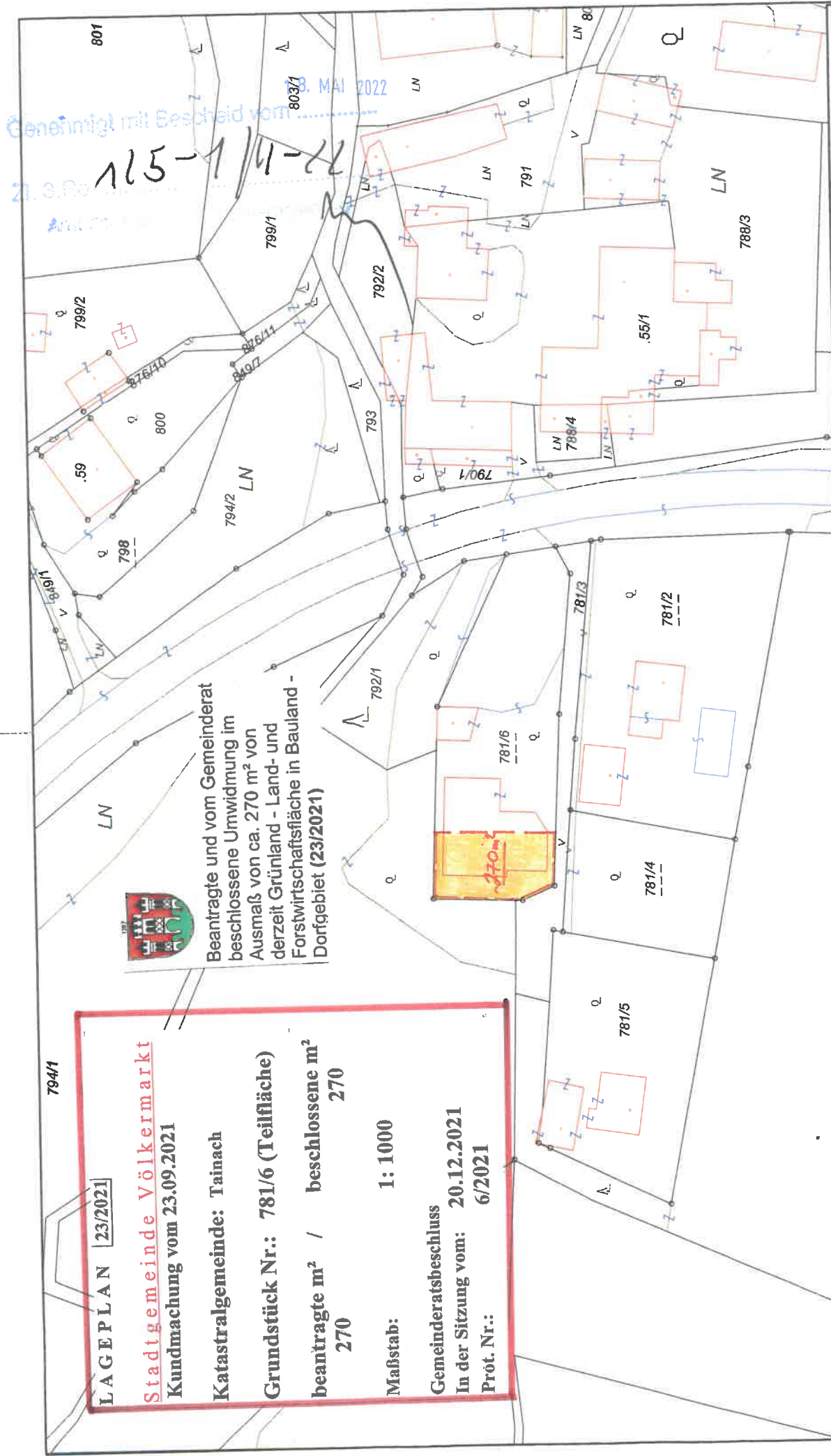
**Gemeinderatsbeschluss**

**In der Sitzung vom: 20.12.2021**

**Prot. Nr.: 6/2021**



Beantragte und vom Gemeinderat beschlossene Umwidmung im Ausmaß von ca. 270 m<sup>2</sup> von derzeit Grünland - Land- und Forstwirtschaftsfläche in Bauland - Dorfgebiet (23/2021)

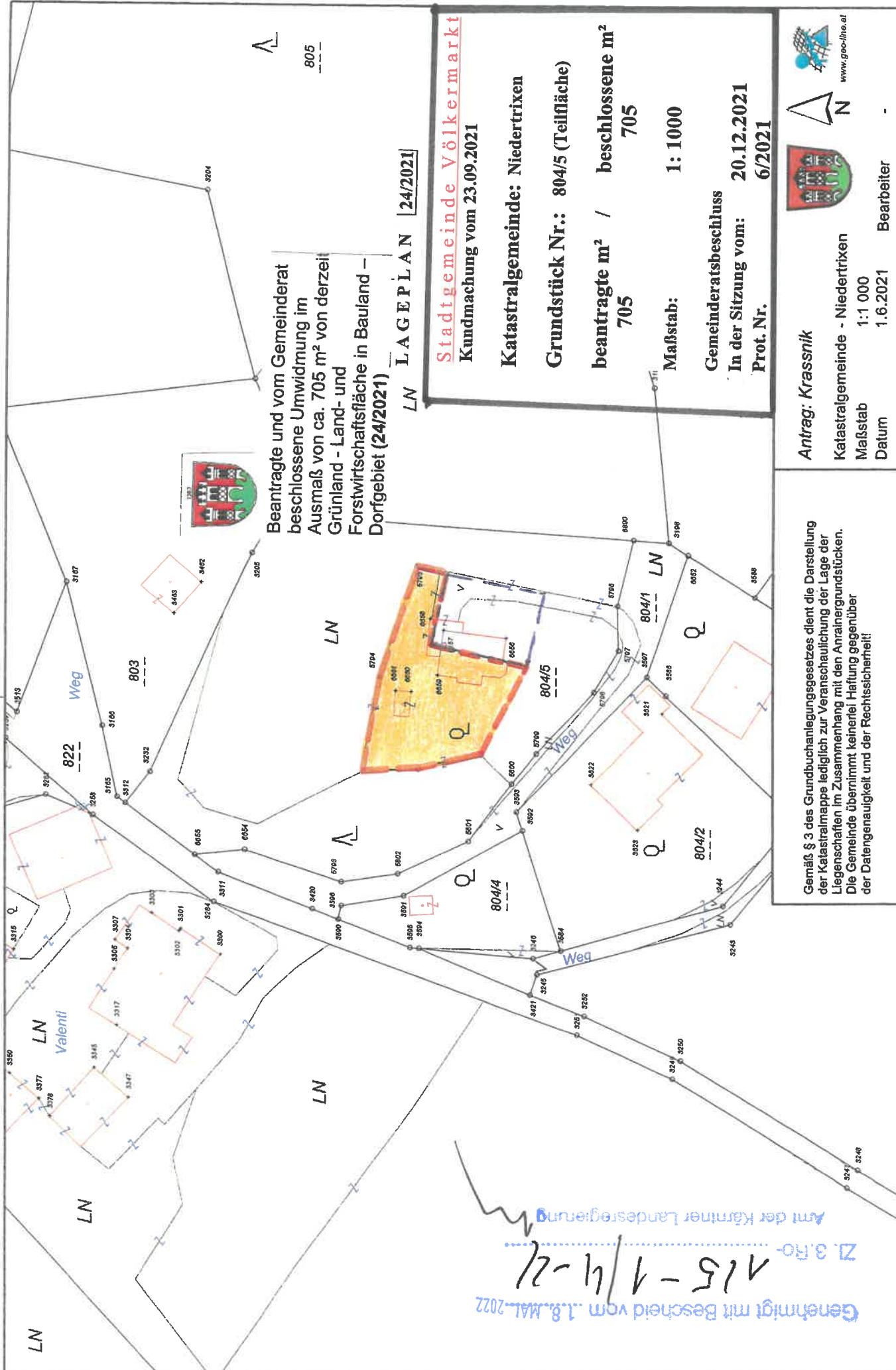


GEO-LINE  
www.gpc-line.at

**Antrag: Urak**  
Katastralgemeinde - Tainach  
Maßstab 1:1 000  
Datum 2.6.2021  
Bearbeiter

Gemäß § 3 des Grundbuchanlegungsgesetzes dient die Darstellung der Katastralmappe lediglich zur Veranschaulichung der Lage der Liegenschaften im Zusammenhang mit den Anrainergrundstücken. Die Gemeinde übernimmt keinerlei Haftung gegenüber der Datengenauigkeit und der Rechtssicherheit!





Beantragte und vom Gemeinderat beschlossene Umwidmung im Ausmaß von ca. 705 m<sup>2</sup> von derzeit Grünland - Land- und Forstwirtschaftsfläche in Bauland - Dorfgebiet (24/2021)

LN L A G E P L A N [24/2021]

Stadtgemeinde Völkermarkt  
Kundmachung vom 23.09.2021

Katastralgemeinde: Niedertrixen

Grundstück Nr.: 804/5 (Teilfläche)

beantragte m<sup>2</sup> / beschlossene m<sup>2</sup>  
705 / 705

Maßstab: 1: 1000

Gemeinderatsbeschluss

In der Sitzung vom: 20.12.2021

Prot. Nr. 6/2021

Antrag: Krassnik

Katastralgemeinde - Niedertrixen

Maßstab 1:1 000

Datum 1.6.2021

Bearbeiter



www.goo-lire.at

Gemäß § 3 des Grundbuchanlegungsgesetzes dient die Darstellung der Katastralmappe lediglich zur Veranschaulichung der Lage der Liegenschaften im Zusammenhang mit den Anrainergrundstücken. Die Gemeinde übernimmt keinerlei Haftung gegenüber der Datengenauigkeit und der Rechtssicherheit!

Genehmigt mit Bescheid vom 1.8. MAJ. 2022  
Z. 3. R. - 115 - 1/1-2/  
Amt der Kärntner Landesregierung

	<p><b>Dieses Dokument wurde amtssigniert!</b></p> <p>Informationen unter <a href="https://www.voelkemarkt.gv.at/services/amtssignatur.html">https://www.voelkemarkt.gv.at/services/amtssignatur.html</a></p>
<p>Hinweis</p>	<p>Dieses Dokument wurde amtssigniert. Auch ein Ausdruck dieses Dokuments hat gemäß § 20 E-Government-Gesetz die Beweiskraft einer öffentlichen Urkunde.</p>

Signatur aufgebracht von Mag. Sandra Schoffenegger, 12.07.2022 12:18:57