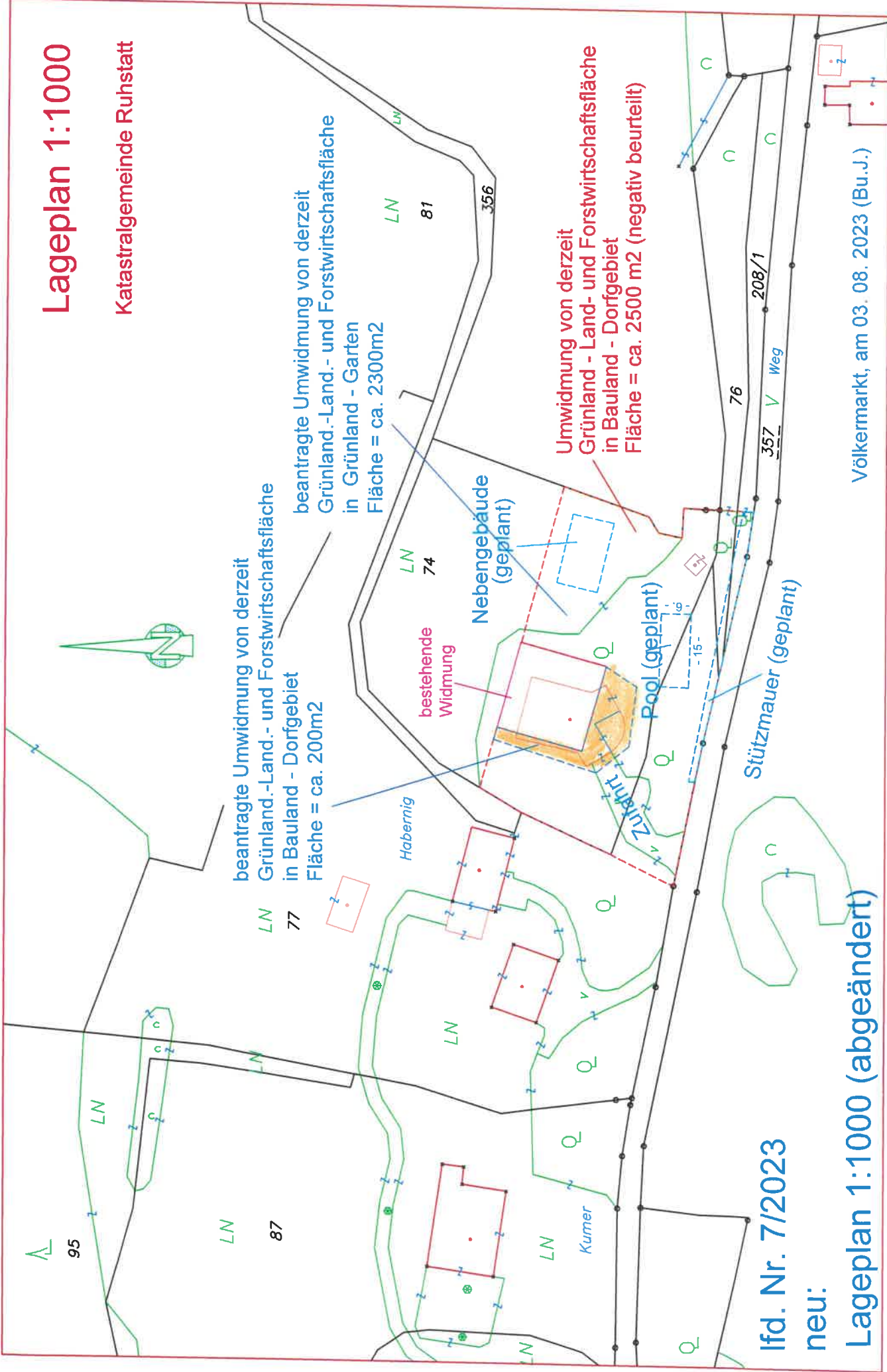


# Lageplan 1:1000

Katastralgemeinde Ruhstätt



beantragte Umwidmung von derzeit Grünland.-Land.- und Forstwirtschaftsfläche in Bauland.-Dorfgebiet Fläche = ca. 200m<sup>2</sup>

beantragte Umwidmung von derzeit Grünland.-Land.- und Forstwirtschaftsfläche in Grünland.-Garten Fläche = ca. 2300m<sup>2</sup>

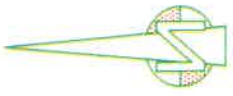
Umwidmung von derzeit Grünland - Land- und Forstwirtschaftsfläche in Bauland - Dorfgebiet Fläche = ca. 2500 m<sup>2</sup> (negativ beurteilt)

Ifd. Nr. 7/2023  
neu:  
Lageplan 1:1000 (abgeändert)

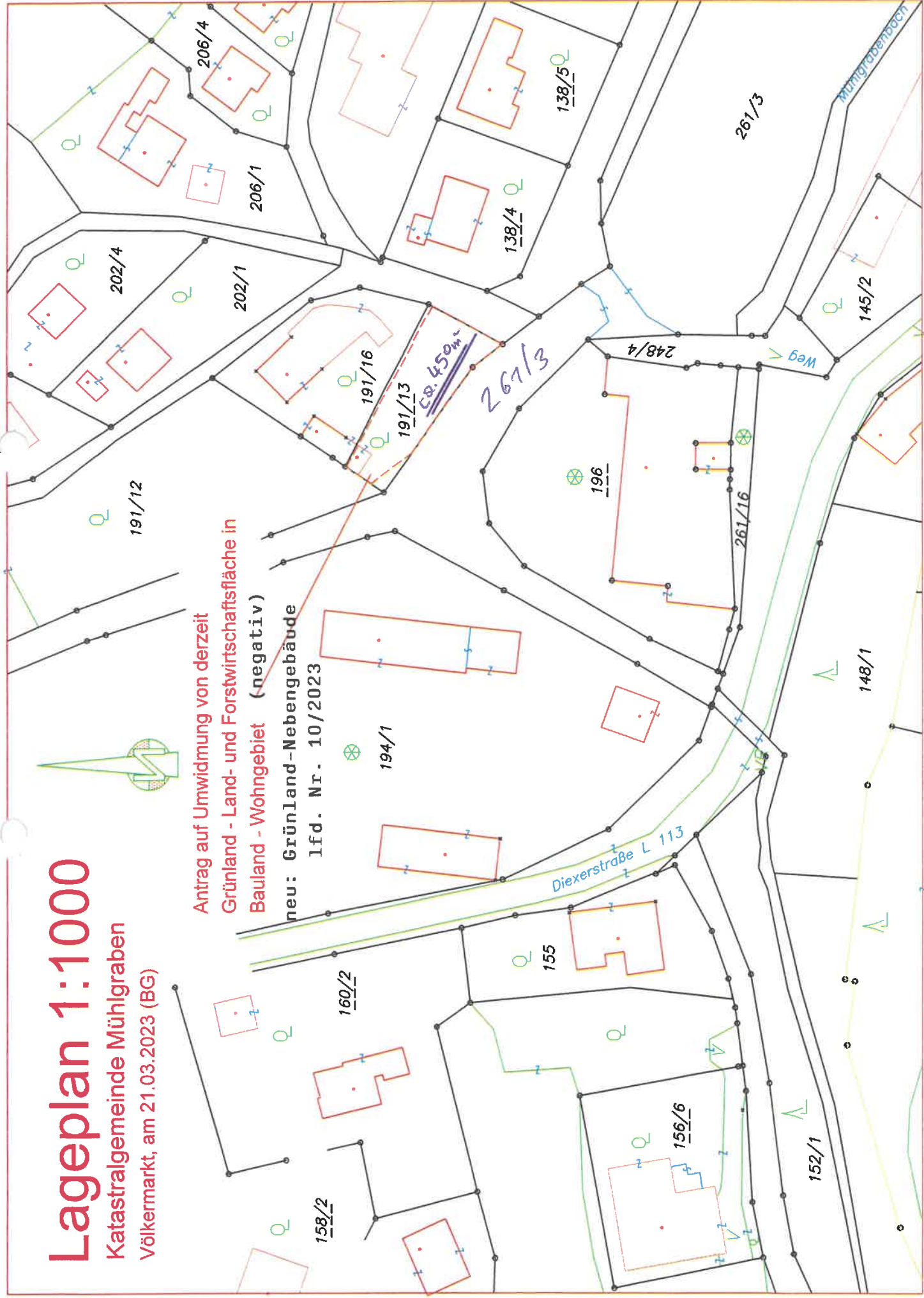
Völkermarkt, am 03. 08. 2023 (Bu.J.)

# Lageplan 1:1000

Katastralgemeinde Mühlgraben  
Völkermarkt, am 21.03.2023 (BG)



Antrag auf Umwidmung von derzeit  
Grünland - Land- und Forstwirtschaftsfläche in  
Bauland - Wohngebiet (negativ)  
neu: Grünland-Nebengebäude  
lfd. Nr. 10/2023



# Lageplan 1:1000

Katastralgemeinde Tainach

Völkermarkt, am 23.03.2023 (BG)

Antrag auf Umwidmung von derzeit  
Bauland - Wohngebiet in Bauland - Dorfgebiet

Fläche = ca. 1300 m<sup>2</sup>

Stadtgemeinde Völkermarkt –  
Antrag Kristof Susanne  
Umwidmung von derzeit Bauland - Wohngebiet  
in Bauland - Dorfgebiet

Lfd. Nr. 14/2023

Grst. Nr. 325/1

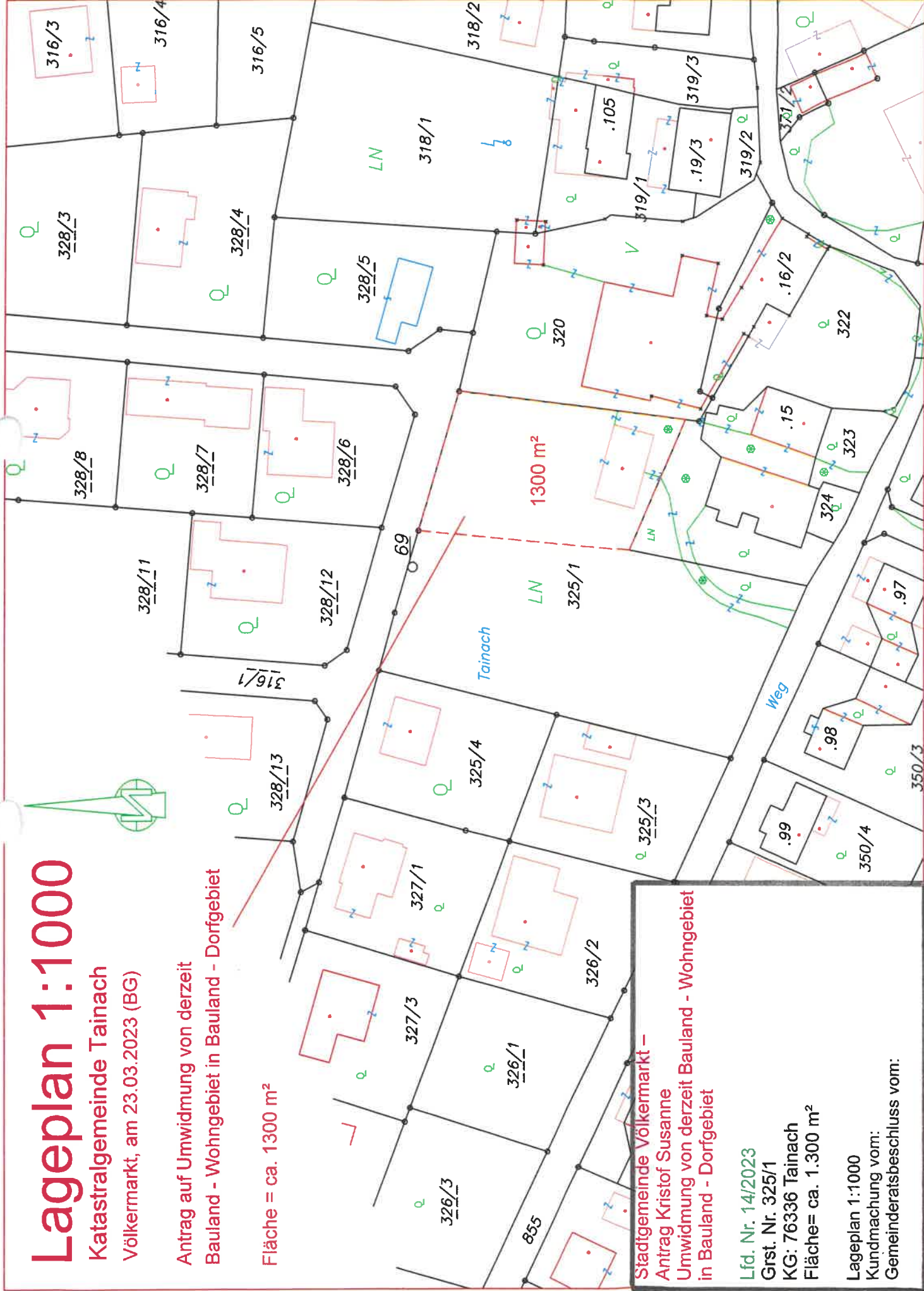
KG: 76336 Tainach

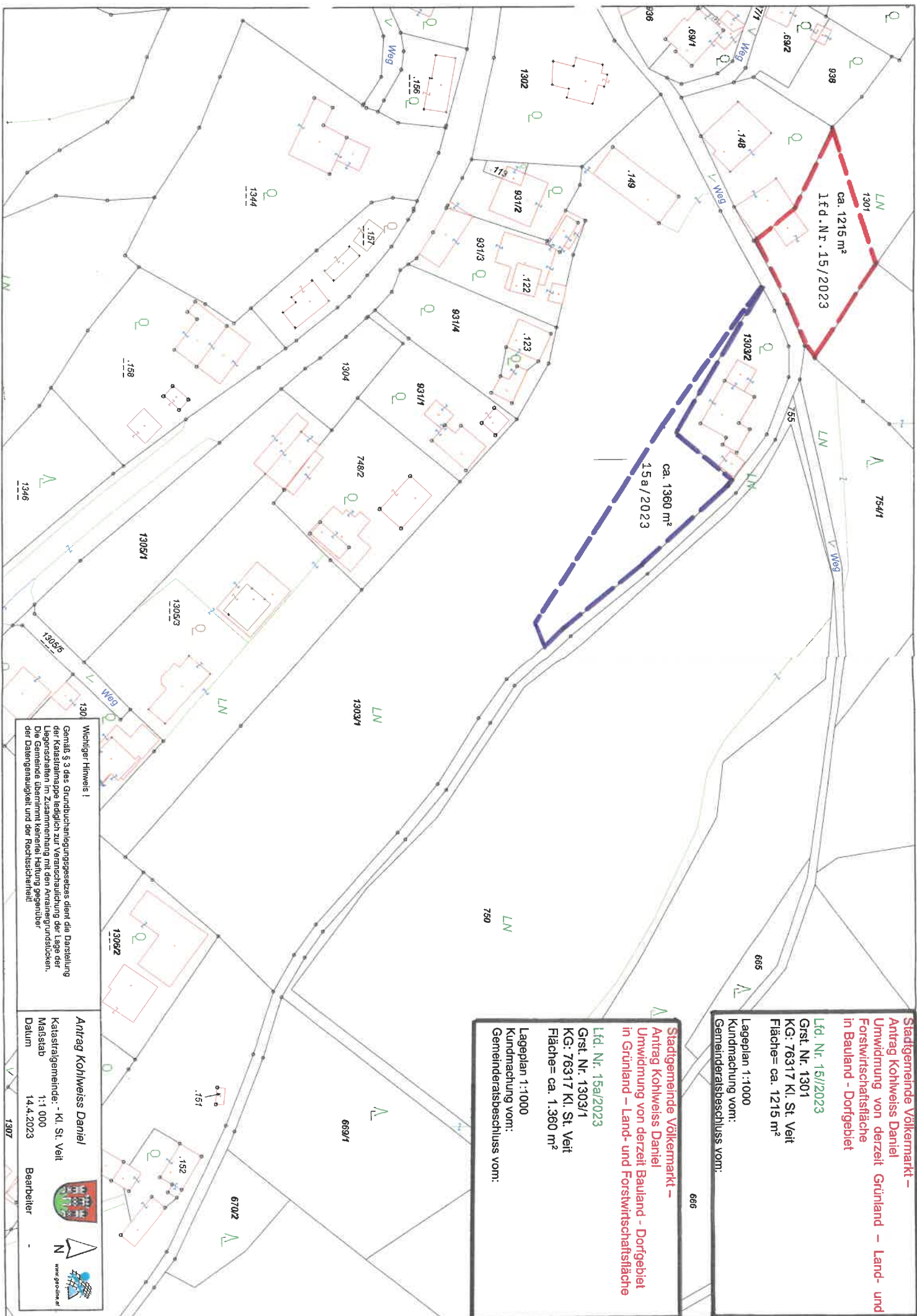
Fläche= ca. 1.300 m<sup>2</sup>

Lageplan 1:1000

Kundmachung vom:

Gemeinderatsbeschluss vom:





**Stadtgemeinde Völkernmarkt –**  
**Antrag Kohlweiss Daniel**  
 Umwidmung von derzeit Grünland – Land- und  
 Forstwirtschaftsfläche  
 in Bauland – Dorfgebiet

Lfd. Nr. 15/2023  
 Grst. Nr. 1301  
 KG: 76317 Kl. St. Veit  
 Fläche= ca. 1215 m²

Lageplan 1:1.000  
 Kundnrachung vorn:  
 Gemeinderatsbeschluss vorn:

**Stadtgemeinde Völkernmarkt –**  
**Antrag Kohlweiss Daniel**  
 Umwidmung von derzeit Bauland - Dorfgebiet  
 in Grünland – Land- und Forstwirtschaftsfläche

Lfd. Nr. 15a/2023  
 Grst. Nr. 1303/1  
 KG: 76317 Kl. St. Veit  
 Fläche= ca. 1.360 m²

Lageplan 1:1.000  
 Kundnrachung vorn:  
 Gemeinderatsbeschluss vorn:






**Wichtiger Hinweis !**  
 Gemäß § 3 des Grundbuchanlegengesetzes dient die Darstellung  
 der Katastralmappe lediglich zur Vorentscheidung der Lage der  
 Liegenschaften im Zusammenhang mit dem Antragsgrundstücken.  
 Die Gemeinde übernimmt keinerlei Haftung gegenüber  
 der Datengenauigkeit und der Rechtssicherheit!


**Antrag Kohlweiss Daniel**  
 Katastralgemeinde: - Kl. St. Veit  
 Maßstab 1:1.000  
 Datum 14.4.2023 Bearbeiter



### Haftungsschluss:

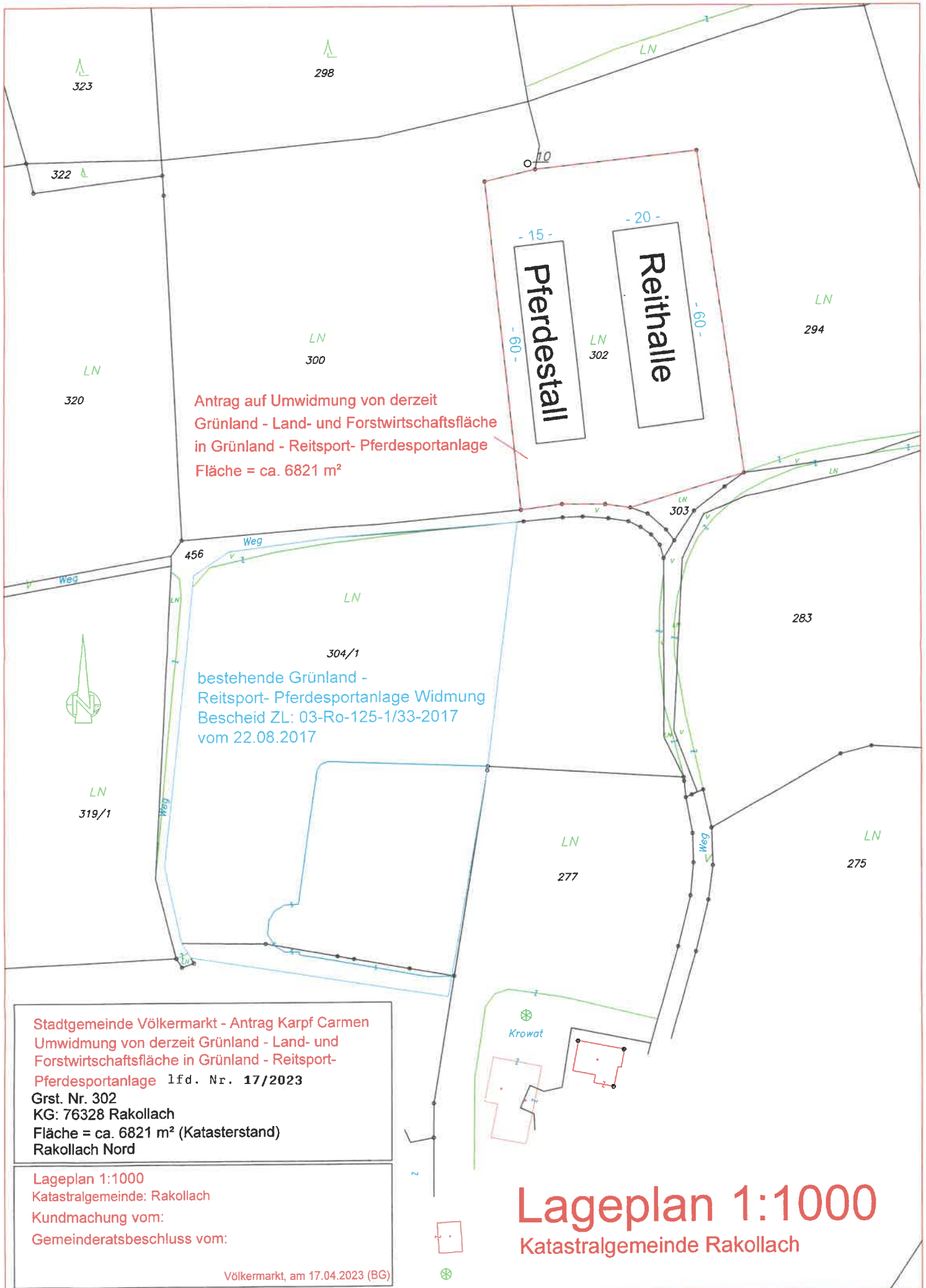
Vor der weiteren Anwendung der Planunterlagen sind Maße und Beschriftungen mit den tatsächlichen Gegebenheiten abzugleichen.  
Die Nikko Engineering GmbH übernimmt keine Haftung für Schäden, die durch falsche Maße, oder Beschriftungen entstehen.

|  |   |   |  |
|--|---|---|--|
|                       | <b>Projekt:</b><br>Freiflächen PV-Anlage auf der<br>stillgelegten Deponie St.Peter am<br>Wallersberg, Kärnten             |   | Parie<br><b>A</b> <b>B</b><br><b>C</b> <b>D</b>  |
|  | <b>Grundstücksdaten:</b><br>Adresse: Deponie St.Peter am<br>Wallersberg, 9100 Völkermarkt<br>Gst. Nr.: 304/1<br>KG: 76334 | <b>Leistungsdaten:</b><br>Modulnennleistung (DC): 420 Wp<br>Wechselrichterleistung (AC): 105 kVA<br>Modultyp: LongiSolar LRS-54 HIH 420 M<br>420(Wp)<br>Modulanzahl: 5760 Stk.<br>Anlegengröße: ca. 11.251 m² Modulfläche | <b>Montagedaten:</b><br>Montageart: Raimpfosten<br>Montagesystem: Alcon Photovoltaic<br>Systemtyp: Zweistützensystem O/W<br>Moduleigung: 30°<br>Modulausrichtung: OstWest  |
| <b>Bauwerber:</b><br> | <b>Grundstückseigentümer:</b><br>        | <b>Planverfasser:</b><br><br>Nikko Engineering GmbH<br>L. Breifeldmühlstr. 18<br>A-1510 Brixen<br>www.nikkoengineering.at                | <b>Bauführer:</b><br><br>R&R Amering GmbH<br>Peinthal 33<br>4855 Vorchdorf<br>Mobil: +43 699 266-6900<br>E-Mail: r.amering@gmx.at<br>UID-Nr.: ATU76802009 |
| <b>Behörde</b>   |   |   |  |
| <b>Maßstab:</b><br>1:2000  | <b>Planinhalt:</b><br>Lageplan<br>(Variante O/W)  | <b>Plan Nr.:</b><br>TST-03.01   | Nikko Engineering GmbH<br>L. Breifeldmühlstraße 18, 2500 Baden<br>Büro: Tremmersstraße 36, 2500 Baden<br>www.nikko-engineering.at  |



**Stadtgemeinde Völkermarkt –**  
**Antrag Hutweide GmbH**  
**Umwidmung von derzeit Grünland – Land- und**  
**Forstwirtschaftsfläche**  
**in Grünland – Photovoltaikanlage**  
**Lfd. Nr. 16/2023**  
**Grst. Nr. 304/1**  
**KG: 76334 St. Peter a. W.**  
**Fläche= 23.828 m²**  
**Lageplan 1:2000**  
**Kundmachung vom:**  
**Gemeinderatsbeschluss vom:**

Die Aufnahme des Plangebiets aus der Kasralmappe ist zum Zeitpunkt der Planerstellung bereits veraltet,  
 es befindet sich kein Baumbestand mehr am Grundstück.  
 Die jeweiligen Grundstücksdaten sind in der beiliegenden Projektbeschreibung aufgeführt.



Antrag auf Umwidmung von derzeit  
Grünland - Land- und Forstwirtschaftsfläche  
in Grünland - Reitsport- Pferdesportanlage  
Fläche = ca. 6821 m<sup>2</sup>

bestehende Grünland -  
Reitsport- Pferdesportanlage Widmung  
Bescheid ZL: 03-Ro-125-1/33-2017  
vom 22.08.2017

Stadtgemeinde Völkermarkt - Antrag Karpf Carmen  
Umwidmung von derzeit Grünland - Land- und  
Forstwirtschaftsfläche in Grünland - Reitsport-  
Pferdesportanlage lfd. Nr. 17/2023

Grst. Nr. 302  
KG: 76328 Rakollach  
Fläche = ca. 6821 m<sup>2</sup> (Katasterstand)  
Rakollach Nord

Lageplan 1:1000  
Katastralgemeinde: Rakollach  
Kundmachung vom:  
Gemeinderatsbeschluss vom:

Völkermarkt, am 17.04.2023 (BG)

**Lageplan 1:1000**  
Katastralgemeinde Rakollach

Antrag auf Umwidmung von derzeit  
Grünland- Land- und Forstwirtschaftsfläche in  
Bauland - Dorfgebiet

Fläche = ca. 310 m<sup>2</sup>

KG 76306 Greuth Grst. Nr. 105/5

ca. 310 m<sup>2</sup>

Stadtgemeinde Völkermarkt –  
Antrag Rutter Martina  
Umwidmung von derzeit Grünland – Land- und  
Forstwirtschaftsfläche  
in Bauland - Dorfgebiet

Lfd. Nr. 18/2023

Grst. Nr. 105/5

KG: 76306 Greuth

Fläche= ca. 310 m<sup>2</sup>

Lageplan 1:1000

Kundmachung vom:

Gemeinderatsbeschluss vom:

Gemäß § 3 des Grundbuchanlegungsgesetzes dient die Darstellung  
der Katastralmappe lediglich zur Veranschaulichung der Lage der  
Liegenschaften im Zusammenhang mit den Anrainergrundstücken.  
Die Gemeinde übernimmt keinerlei Haftung gegenüber  
der Datengenauigkeit und der Rechtssicherheit!

Stadtgemeinde Völkermarkt

Katastralgemeinde - Greuth

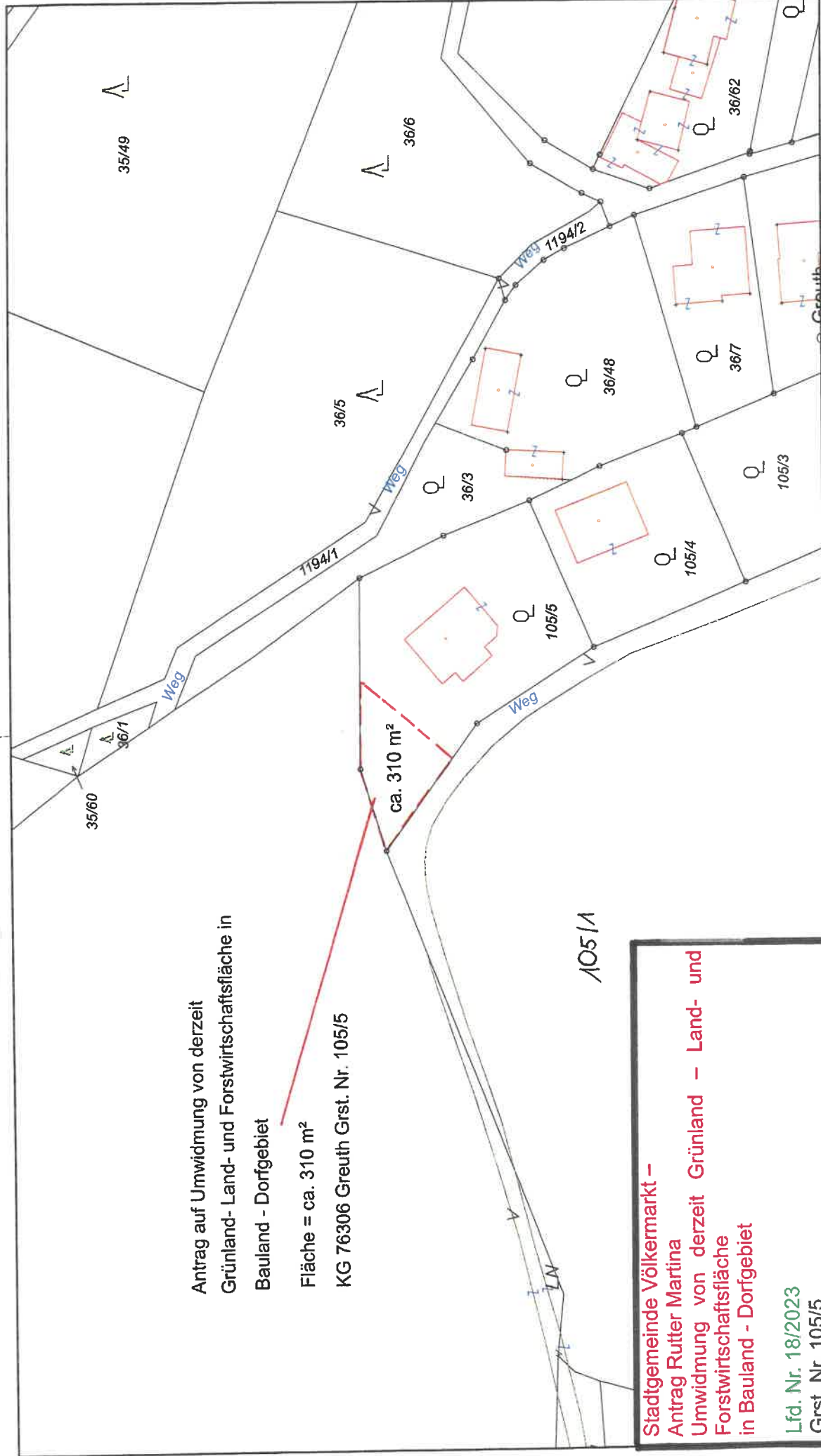
Maßstab 1:1 000

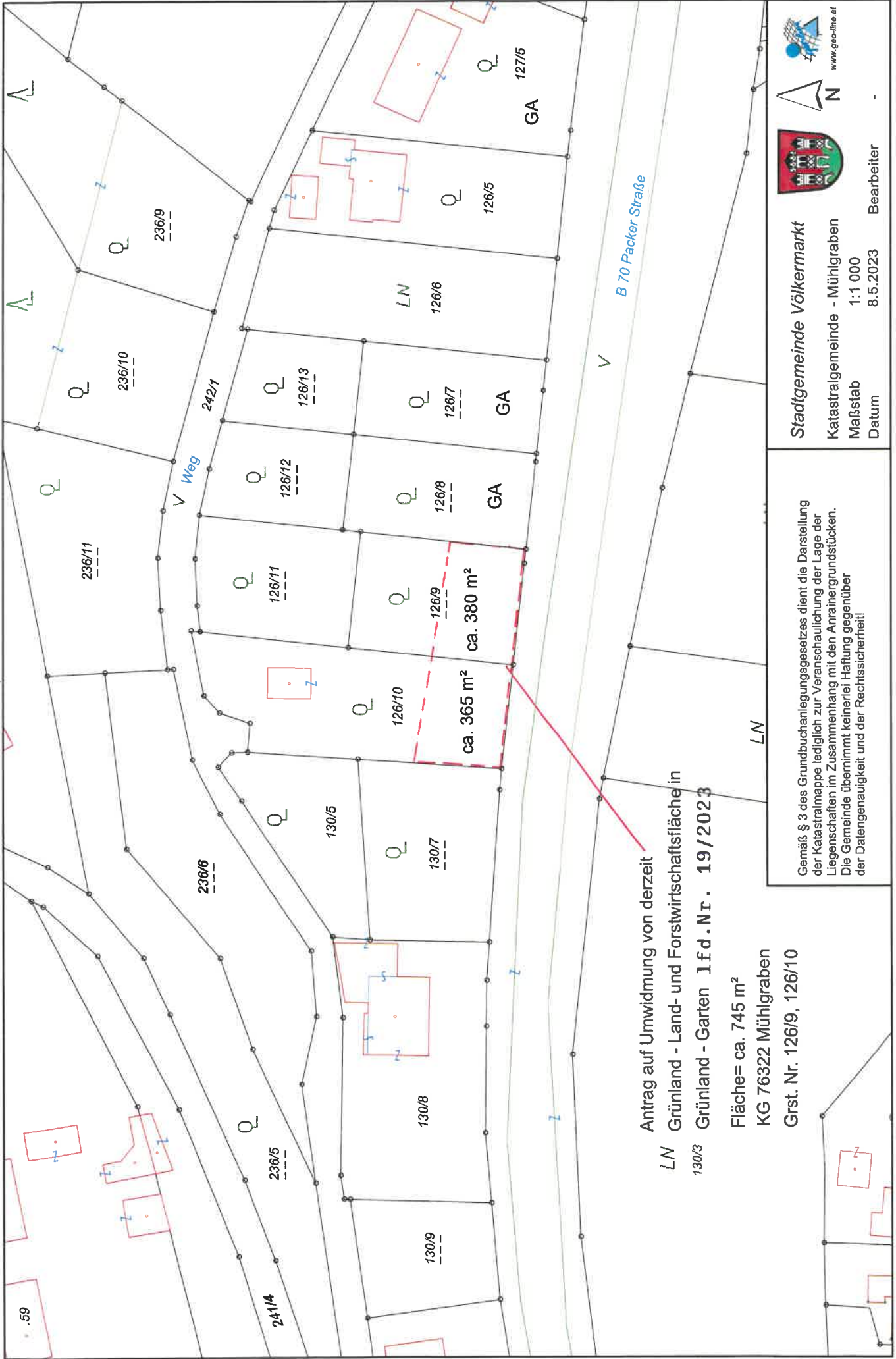
Datum 8.5.2023

Bearbeiter



www.geo-lin.e.at





Antrag auf Umwidmung von derzeit  
 LN Grünland - Land- und Forstwirtschaftsfläche in  
 130/3 Grünland - Garten I f d .Nr . 19/2023

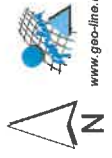
Fläche= ca. 745 m<sup>2</sup>  
 KG 76322 Mühlgaben  
 Grst. Nr. 126/9, 126/10

Gemäß § 3 des Grundbuchanlegungsgesetzes dient die Darstellung  
 der Katastralmappe lediglich zur Veranschaulichung der Lage der  
 Liegenschaften im Zusammenhang mit den Antragsgrundstücken.  
 Die Gemeinde übernimmt keinerlei Haftung gegenüber  
 der Datengenauigkeit und der Rechtssicherheit!



Stadtgemeinde Völkermarkt  
 Katastralgemeinde - Mühlgaben  
 Maßstab 1:1 000  
 Datum 8.5.2023

Bearbeiter





Stadtgemeinde Völkermarkt  
Umwidmung von derzeit Grünland - Land- und  
Forstwirtschaftsfläche in Grünland - Photovoltaikanlage

Grst. Nr. 825 (Teilfläche) lfd. Nr. 21/2023

KG: Niedertrixen

Fläche = ca. 20655 m<sup>2</sup>

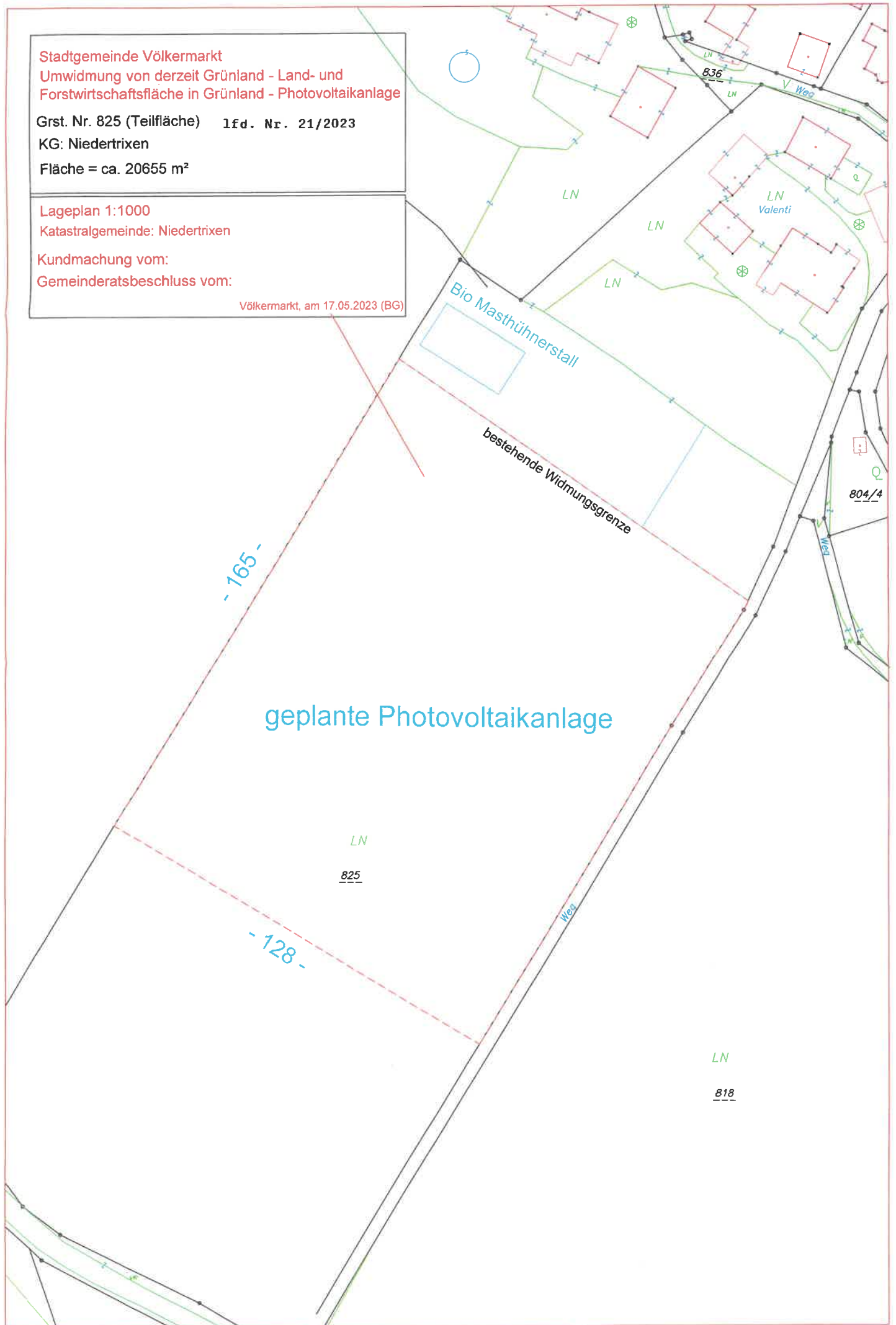
Lageplan 1:1000

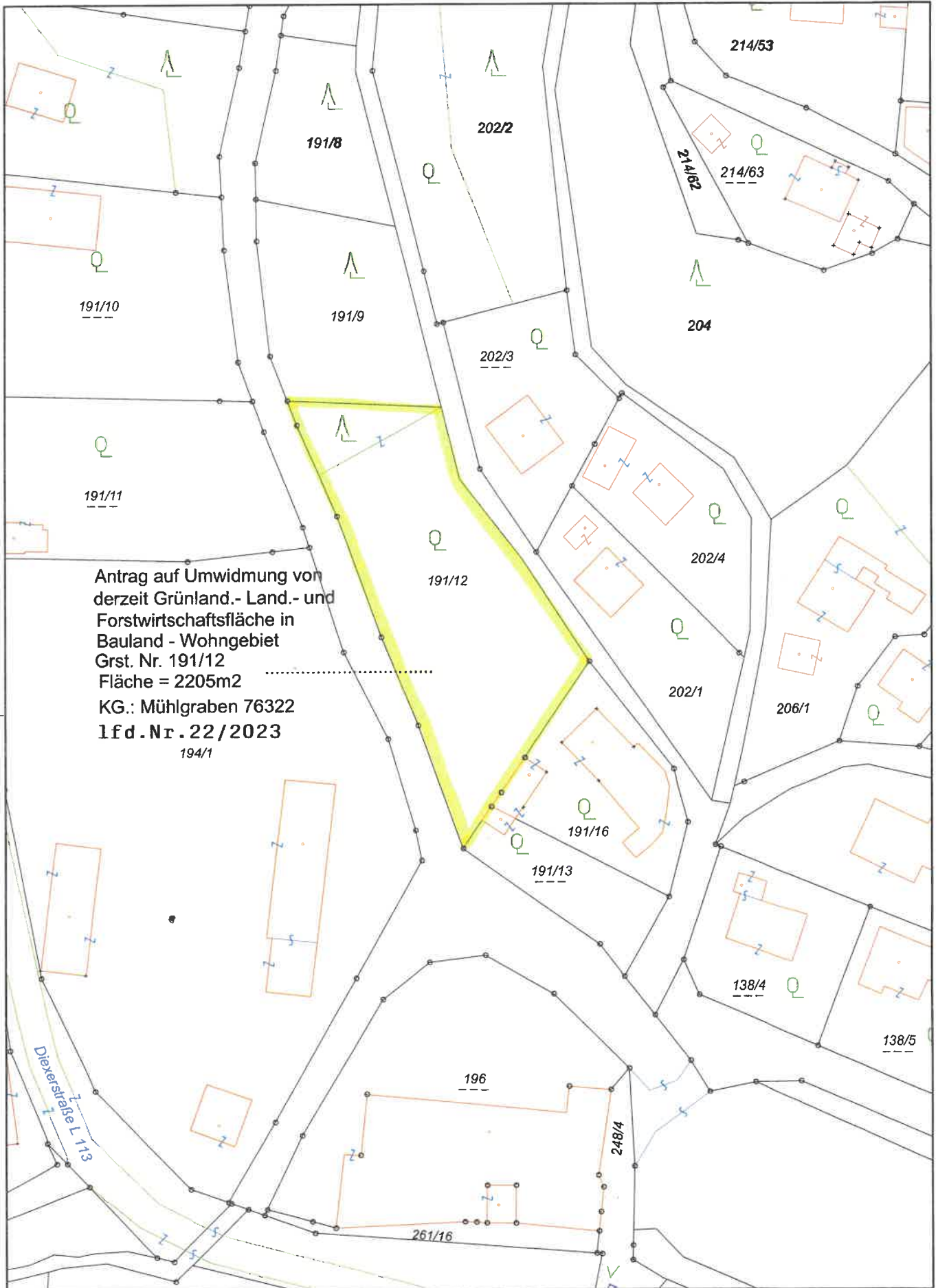
Katastralgemeinde: Niedertrixen

Kundmachung vom:

Gemeinderatsbeschluss vom:

Völkermarkt, am 17.05.2023 (BG)





Antrag auf Umwidmung von  
 derzeit Grünland.- Land.- und  
 Forstwirtschaftsfläche in  
 Bauland - Wohngebiet  
 Grst. Nr. 191/12  
 Fläche = 2205m<sup>2</sup>  
 KG.: Mühlgraben 76322  
 I f d . N r . 22 / 2023  
 194/1

**Wichtiger Hinweis !**

Gemäß § 3 des Grundbuchanlegungsgesetzes dient die Darstellung  
 der Katastralmappe lediglich zur Veranschaulichung der Lage der  
 Liegenschaften im Zusammenhang mit den Anrainergrundstücken.  
 Die Gemeinde übernimmt keinerlei Haftung gegenüber  
 der Datengenauigkeit und der Rechtssicherheit!

**Antrag: KUSTER Peter**  
 Katastralgemeinde: Mühlrabern  
 Maßstab 1:1 000  
 Datum 14.6.2023



Bearbeiter -



**Dieses Dokument wurde amtssigniert!**

Informationen unter <https://voelkermarkt.gv.at/amtssignatur>

**Hinweis:**

Dieses Dokument wurde amtssigniert. Auch ein Ausdruck dieses Dokuments hat gemäß § 20 E-Government-Gesetz die Beweiskraft einer öffentlichen Urkunde.

Signatur aufgebracht von Mag. Sandra Schoffenegger, 03.08.2023 14:17:37